

Leszek Grabowski

**Migawki z Cmentarza Rakowickiego
w Krakowie. Część I.
21.02.2009-14.04.2017**

Kraków 2018

Leszek Grabowski

**Migawki z Cmentarza Rakowickiego
w Krakowie. Część I.
21.01.2009-14.04.2017**

Kraków 23.09.2018

**Na prawach rękopisu
© Copyright by Leszek Grabowski
Kraków 2018**

Spis Treści

0.	Wstęp	4 - 5
I.	21.01.2009-17.12.2013	6 - 59
II.	05.01.2014	60 - 66
III.	26.06.2014	67 - 87
IV.	25.03.2016	88 - 99
V.	27.10.2016	100-107
VI.	16.03.2017-14.04.2017	108-141

Załącznik. Moje opracowania dostępne w zasobach Małopolskiej Biblioteki Cyfrowej (www.mbc.malopolska.pl) i Europeany (www.europeana.eu) oraz publikacje prasowe i audycje radiowe z moim udziałem 142-162



Fot. nr 1. Na grobie rodziców. (21.09.2009)

0. Wstęp

Cykl „Migawki z Cmentarza Rakowickiego” nie stanowi jakiegoś usystematyzowanego zbioru, a jedynie ujmuje osobiste impresje z moich częstych wizyt w tym miejscu, gdzie spoczywają moi najbliżsi: rodzice i ciotki oraz dalsza rodzina. Część I zawiera wybór fotografii wykonanych w przedziale lat: 2009-2017, które stanowią rozdziały części: XIV, XVI, XX, XXXV, XXXLIII i XLI z cyklu „Krakowskie panoramy i widoki”, gdzie zachowałem też układ graficzny z w/w opracowań i jedynie gdzieś tam zmodyfikowałem opisy pod zdjęciami. Może kiedyś te najstarsze zdjęcia ujmę w osobny, znacznie rozszerzony również opisowo album. Oprócz wytworów typowo cmentarnych sporadycznie załączyłem też obiekty z bezpośredniego otoczenia nekropolii, które współtworzą jej klimat.

Wizyty w tym miejscu zawsze stanowią dla mnie wielkie przeżycie, bo obcowanie ze sztuką cmentarną jest czymś niezwykłym i stanowi źródło wielu wzruszeń. Często nieczytelne już inskrypcje na grobowcach, które od dawna są zapomne oraz medaliony dawno nieżyjących ludzi robią na mnie wielkie wrażenie i nieraz przystając na chwilę nad taką mogiłą uronię niejedną łezkę nad tragicznymi losami wielu rodzin i kruchością ludzkiego życia. Dla mnie osobiście najlepszym dniem do zadumy nad doczesnym życiem i snucia refleksji na temat ludzkiej egzystencji na ziemskim padole oraz nieuniknionego przemijania jest Dzień Zaduszny, gdy z cmentarza znikają już tłumy, a ciągle palą się tysiące kolorowych lampionów; wieczorny klimat tego dnia jest po prostu niepowtarzalny.



Fot. nr 1a. Wierzba płacząca, przyrodniczy symbol cmentarza. (04.01.2010)

Cmentarz Rakowicki to niezwykle dla Krakowa miejsce, gdzie spacerując i rozglądając się w skupieniu można się uczyć jego historii, bo znajdują się tutaj: nagrobki, grobowce, obeliski i kaplice zarówno pojedynczych, wybitnych krakowian, jak i znanych rodzin krakowskich, w większości żyjących w czasach galicyjskich, ale także i mniej znanych ludzi, czasem tylko zwykłych śmiertelników, bo śmierć nie rozróżnia stopnia posiadanej wiedzy, zaszczytów czy bogactwa. Dzięki nagrobnym medalionom, często już zamglonym bądź uszkodzonym, możemy poznawać wygląd i ubiory naszych przodków. Wiele już powstało książek o tym niezwykłym dla Krakowa miejscu, więc ja ograniczę się jedynie do krótkich opisów pod zdjęciami, choć o wielu naszych przodkach bądź krakowskich rodach posiadam sporą wiedzę, więc może kiedyś powrócę jeszcze do tematu. Cmentarz Rakowicki to też wspaniała galeria sztuki cmentarnej XIX i XX wieku, gdzie swój ślad zostawili najwybitniejsi rzeźbiarze i nasz krakowski oraz narodowy panteon, gdzie historia krzyczy niemal z każdego miejsca. Oprócz katedry na Wawelu i krypty w kościele Paulinów na Skałce to trzecia krakowska nekropolia, gdzie spoczywają najwybitniejsi synowie tej ziemi, m.in. Jan Matejko, który w proteście przeciw wyburzeniu średniowiecznego zespołu klasztornego Duchaków odmówił pochówku w podziemiach Skałki. Warto może w tym miejscu przypomnieć, że cmentarz ten został założony w roku 1802 na gruntach wsi Prądnik Czerwony, więc jego nazwa jest nieco myląca, wszak wieś Rakowice znajduje się w pewnej odległości od tego miejsca; nazwa miała raczej odzwierciedlać, że znajduje się on przy drodze do Rakowic. Był to czas likwidacji wielu cmentarzy przykościelnych i jego lokalizacja poza miastem miała odzwierciedlać panujący wówczas trend.

Sporo odnawia się tu grobowców i mniejszych nagrobków, choć skala potrzeb jest ogromna, co ukazują też moje zdjęcia, które są wykonywane spontanicznie, na bieżąco, podczas moich wizyt na grobach spoczywających tu najbliższych, szczególnie Matki i Ojca, bez jakiegoś istotnego programu. M.in. z funduszy zgromadzonych przez OKRK został odnowiony grobowiec Józefy Bendowej, matki Heleny Modrzejewskiej i dwójki braci aktorki.

Wizyty na Cmentarzu Rakowickim powinny być obowiązkowym punktem na lekcjach historii szkół podstawowych i średnich, by wyzwalać w młodzieży wrażliwość na ludzkie losy i wydarzenia historyczne, a także wzbudzać szacunek dla dorobku pokolenia naszych rodziców, dziadów i pradziadów. Niewiele jest miejsc w Krakowa, gdzie mamy do czynienia z tak wielką koncentracją wiedzy historycznej w jednym miejscu.

Opracowanie podzielone jest na części ograniczone datami wykonania zdjęć, a wiele nagrobków i kapliczek posiada różne w czasie ujęcia. Pozwoliłem sobie również zaprezentować nagrobki rodzinne i ludzi, których znałem, bo to też moje osobiste, sentymentalne podróże po tym niezwykłym miejscu. Zachęcam do zagłębienia się w niezwykły klimat tej nekropolii, z którą miałem sposobność obcowania od małego dziecka, wszak Ojciec umarł, gdy miałem zaledwie cztery lata, a wrażenia kolorystyczne, klimatyczne i zapachowe, jakie mi utkwily zwłaszcza z racji odwiedzin w dzień Wszystkich Świętych, pozostały mi na całe życie.

Część I. 21.01.2009-17.12.2013

Fot. nr 2. Nagrobek Izabelli i Waławy Bnińskich przy wejściu od strony ulicy Rakowickiej, który stanowi symboliczną, cmentarną mogiłę, gdzie każdy stara się zapalić świecę za zapomniane osoby. Jeszcze w latach 60. po przeciwnej stronie alejki stała kamienna figura św. Józefa, pod którą zapalano znicze dla tych, których groby zostały poza granicami Ojczyzny. Figura z biegiem lat pod wpływem ciepła świec uległa zniszczeniu i została usunięta. (31.10.12)



Fot. nr 3 (3-4). Kaplica Cmentarna przy głównej alei. (21.01.09)



Fot. nr 4. (13.11.12)



Fot. nr 5 (5-5a). Grobowiec znanej w Krakowie rodziny Suskich, właścicieli kamienicy przy ul. Grodzkiej 24-26 i znajdującego się w jej narożu parteru sklepu kolonialnego z tradycjami galicyjskimi. (24.10.11)



Fot. nr 3a. (13.11.12)



Fot. nr 6 (6-7). Grobowiec rodziny Barabaszów. (17.12.13)



Fot. nr 7. Wiktor Barabasz, dyrektor Konserwatorium Muzycznego, był właścicielem kamienicy przy ulicy Studenckiej 14, a z zamiłowania tatarnikiem. (17.12.13)



Fot. nr 8. Grobowiec rodziny Godzickich. Spoczywa w nim, m.in. Zdzisław Jachimecki (1882-1953) profesor UJ, historyk muzyki i kompozytor. (17.12.13)



Fot. nr 9. Grobowiec rodziny Morbitzerów. (17.12.13)



Fot. nr 10 (10-11). Grobowiec rodziny Urbańskich. (17.12.13)



Fot. nr 11. Rodzinne postacie zastygnięte w porcelanie. (17.12.13)



Fot. nr 12 (12-13). Grobowiec Kozłowskich i Naziemskich. (01.11.13)



Fot. nr 13. Uszkodzona przez wandalę mozaika. (01.11.13)



Fot. nr 14. Odnowiony z funduszy OKRK grobowiec, w którym pochowana jest rodzina Heleny Modrzejewskiej: matka Józefa Bendowa, brat Feliks Benda, "przyrodni" brat Adolf Opid i bratanek Bolesław Opid, ci dwaj ostatni architekci. (13.11.12)



Fot. nr 15. Nagrobek Teodora Łańcuckiego. (01.11.11)



Fot. nr 16. Nagrobek rodziny Wentzlów. (01.11.11)



Fot. nr 17. Nagrobek Jana Fiszera. (01.11.11)



Fot. nr 18 (18-20). Grobowiec zasłużonej dla Krakowa rodziny Żeleńskich. Jest tu m.in. symboliczna mogiła Boy'a, który został rozstrzelany w 1941 roku we Lwowie i tam pochowany w zbiorowej mogile. (01.11.11)



Fot. nr 19. (01.11.11)



Fot. nr 20. (01.11.13)



Fot. nr 21. Nagrobek Piotra Michałowskiego, znanego malarza. Tu spoczywa również Tadeusz Michałowski (1945-1967), jego prawnuk, świetnie zapowiadający się koszykarz Wisły (Wawelskich Smoków), student AGH, który zginął tragicznie podczas ćwiczeń na poligonie wojskowym. (01.11.11)




Fot. nr 22. Grobowiec rodziny Zygmunta Kowalskiego. (01.11.13)



Fot. nr 23. Nagrobek Ambrożego Grabowskiego, znanego krakowskiego księgarza i autora pamiętników, prywatnie pradziadka Karola Estreichera juniora, który mieszkał w domu przy ulicy Karmelickiej 14. (01.11.13)



Fot. nr 24. Nagrobek rodziny Estreicherów, wybitnie zasłużonej dla Krakowa, gdzie m.in. spoczywa Karol junior (1906-1984). (01.11.12)




Fot. nr 25. Nagrobek Georga Sterna. (30.10.12)



Fot. nr 26 (26-27). Grobowiec Zieleniewskich, znanych krakowskich przemysłowców.
(01.11.13)



Fot. nr 27. Tablice nagrobkowe trzeciego (Leon), czwartego (Mieczysław) i piątego (Ryszard i Artur, w tym czasie ten ostatni jeszcze żył) pokolenia rodu Zieleniewskich, znanych krakowskich przemysłowców, po których ostatnim zakładzie z terenu Grzegórzek, przy ulicy Grzegórzeckiej 69, zbudowanym w pierwszej dekadzie XX-go wieku pozostało już tylko wspomnienie. Na szczycie krakowskiej odnogi drzewa stoi kowal Antoni, właściciel kuźni (początkowo przy ulicy św. Marka 31), następnie jego syn Ludwik, już znany przemysłowiec, który w latach 80-tych XIX-go wieku wybudował fabrykę przy ulicy Krowoderskiej 63-65. Ludwik miał dwóch znanych synów: wspomnianego już wyżej Leona (ojciec Mieczysława) i Edmunda. Teraz w Krakowie żyje szóste, siódme i (już) ósme pokolenie tego rodu, m.in. potomkowie synów Mieczysława, bliźniaków: Ryszarda i Artura, który nie tak dawno zmarł. Mam przyjemność być ojcem chrzestnym Magdy, przedstawicielki siódmego pokolenia, córki Jana, mego przyjaciela, którego ojcem był Artur. A oprócz wspomnianych powyżej spoczywa tu jeszcze kilka wybitnych postaci z tego rodu, żyjących w czasach galicyjskiego Krakowa, których tabliczki są rozmieszczone na wszystkich ścianach grobowca. Tak więc jego oglądanie to autentyczna lekcja historii Krakowa. (01.11.13)



Fot. nr 28. Nagrobek Adolfa Mułkowskiego. (01.11.13)



Fot. nr 29. Nagrobek Cygnarowiczów i Zachorczyńskich. (01.11.13)



Fot. nr 30. Nagrobek Habelów, a w nim dwie siostry mojej babci ze strony ojca. (01.11.13)



Fot. nr 31. Grobowiec Marii i Erazma Jerzmanowskich, właścicieli majątku w Prokocimiu, dzieło Wacława Szymanowskiego. (01.11.13)



Fot. nr 32. Neoromańska kapliczka rodziny Lasockich przy głównej alei cmentarnej.
(17.12.13)



Fot. nr 33. Neogotycka kapliczka rodziny Heraszczenewskich. (30.10.12)



Fot. nr 34. Grobowiec rodziny Ciechanowskich. (17.12.13)



Fot. nr 35. Grobowiec rodziny Przewrockich. (17.12.13)



Fot. nr 36 (36-37). Kapliczka Jana Matejki. Kiedy pod koniec XIX-go wieku zburzono kościółek św. Ducha, którego bronił do końca, na znak protestu zrzekł się honorowego obywatelstwa Krakowa i nie pozwolił się pochować w krypcie zasłużonych na Skałce. (30.10.12)



Fot. nr 37. (31.10.12)



Fot. nr 38 (38-41). Grobowiec Krygowskich, przodków Władysława Krygowskiego, znanego taternika, działacza PTT i pisarza, który spoczywa w oddzielnym grobie. (21.04.11)



Fot. nr 39. (21.04.11)



Fot. nr 40. Dziadkowie i matka Władysława Krygowskiego. (21.04.11)



Fot. nr 41. Stanisław Krygowski, ojciec Władysława, który stosunkowo niedawno został przeniesiony w to miejsce z oddzielnego grobu ziemnego. (21.04.11)



Fot. nr 42. Nagrobek Kossaków, słynnej rodziny krakowskich malarzy. (30.10.12)



Fot. nr 43. Nagrobek Heleny Modrzejewskiej i jej męża Karola Chłapowskiego. (30.10.12)



Fot. nr 44 (44-48). Nagrobek rodziny Radwańskich. (21.04.11)



Fot. nr 45. Franciszek Radwański był podmajstrzym budowlanym w zespole Adolfa Szyszko-Bohusza, który odnawiał zamek na Wawelu. Zmarł dwa tygodnie po śmierci swojej dwudziestoletniej córki Heleny. (21.04.11)



Fot. nr 46. (21.04.11)



Fot. nr 47. (21.04.11)



Fot. nr 48. Helena Radwańska. (21.04.11)




Fot. nr 49 (49-51). Nagrobek rodziny Dasiewiczów, Gawłowski i Beigertów. (23.10.13)



Fot. nr 50. Julian Dasiewicz był mydlarzem, a swój zakład miał przy Młynówce Królewskiej, na tyłach domu przy ulicy Łobzowskiej 23. (23.10.13)




Fot. nr 51. Antoni Gaweł, zięć Julina Dasiewicza, był kierownikiem („dysponentem”) w sklepie kolonialnym Kazimierza Ogorzałego przy ulicy Szczepańskiej 11, a potem w palarni kawy Mikołaja Jawornickiego w Rynku Głównym 44. W domów Gawłów w latach 1932-1948, jako wychowawca Barbary Beigert, wnuczki Antoniego, pracowała i mieszkała moja Mama. (23.10.13)



Fot. nr 52 (52-53. Grobowiec rodziny Rzewuskich. (17.12.13)



Fot. nr 53. Tablica nagrobna Walerego Rzewuskiego, znanego fotografa i radnego miasta Krakowa oraz jego żony Józefy z Szyszkowskich. (17.12.13)



Fot. nr 54 (54-55). Grobowiec Ignacego Rafała Czerwiakowskiego, cenionego chirurga, profesora UJ. (17.12.13)



Fot. nr 55. (17.12.13)



Fot. nr 56. Grobowiec rodziny Kordylewskich, w którym spoczywa Kazimierz, słynny astronom, odkrywca pyłowych księżyców Ziemi. (17.12.13)



Fot. nr 57 (57-58). Grobowiec rodziny Krzyżanowskich; tu m.in. spoczywa Wacław, znany krakowski architekt. (17.12.13)



Fot. nr 58. (17.12.13)



Fot. 59. (59-60). Grobowiec Żebrawskich, w którym m.in. spoczywa Teofil, znany architekt z XIX-go wieku. (17.12.13)




Fot. nr 60. (17.12.13)



Fot. nr 61 (61-62). Grobowiec rodziny Dietlów. (13.11.12)



Fot. nr 62. Tablica nagrobna Józefa Dietla, wybitnego prezydenta Krakowa. (31.10.11)



Fot. nr 63. Grabowiec rodziny Szwarzenbergów Czernych. (31.10.11)



Fot. nr 64. Nagrobek Józefa Warszewicza, znanego botanika. (13.11.12)



Fot. nr 65 (65-68). Grobowiec rodziny Pareńskich, której dom przy ulicy Wielopole 4 pełnił w galicyjskim Krakowie funkcję salonu towarzyskiego. (24.10.11)



Fot. nr 66. (24.10.11)



Fot. nr 67. Tragicznie zmarły Stanisław Pareński, profesor medycyny. (24.10.11)



Fot. nr 68. (24.10.11)



Fot. nr 69 (69-72). Grobowiec znanej rodziny Czyncielów, właścicieli kamienicy w Ryńku Głównym 4. (13.11.12)



Fot. nr 70. (13.11.12)



Fot. nr 71. (17.12.13)



Fot. nr 72. Tabliczka z nazwiskiem Celestyna, za którego czasów nastąpiła przebudowa kamienicy w Ryńku Głównym 4 wg projektu Ludwika Wojtyczki, co miało miejsce pod koniec I dekady XX wieku. (17.12.13)



Fot. nr 73 (73-74). Kaplica rodziny Kieszkowskich. Tu m.in. spoczywa Tomasz Pryliński, wybitny architekt, autor restauracji Sukiennic. (01.11.11)




Fot. nr 74. (01.11.11)



Fot. nr 75. Grobowiec rodu Tarnowskich, znanych krakowskich oligarchów i wybitnych postaci ze sfery publicznej. (30.10.12)




Fot. nr 76 (76-77). Poruszający nagrobek Kieresińskich. (24.12.09)



Fot. nr 77. „Ukochanej żonie” – jakie to wzruszające. (24.10.11)




Fot. nr 78 (78-79). Metalowy krzyż wrosnięty w drzewo. (23.10.13)



Fot. nr 79. (23.10.13)



Fot. nr 80. Grobowiec Kochanowskich i Krzyżanowskich. (01.11.13)



Fot. nr 81. Poruszający nagrobek Janiny Piotrowskiej, młodej mężatki. (01.11.13)



Fot. nr 82 (82-83). Grobowiec Guzikowskich, gdzie m.in. spoczywają: Zygmunt Kohut, mój nauczyciel szkolny i jego syn Krzysztof, mój szkolny kolega z TE. (21.01.09)



Fot. nr 83. (01.11.11)



Fot. nr 84. Neogotycki grobowiec rodziny Bartelów. (24.10.11)



Fot. nr 87 (87-88). Grobowiec rodziny Styczeńów przy cmentarnym murze od strony ulicy Rakowickiej. (24.10.11)



Fot. nr 88. Wawrzyniec Styczeń, jeden ze współzałożycieli TG Sokół i jego syn Stanisław, m.in. komendant posterunku Policji na Półwsiu Zwierzynieckim. (24.10.11)



Fot. nr 89. Cmentarny kot. (13.11.12)



Fot. nr 90 (90-91). Cmentarna jesień – ujęcia z ulicy Prandoty. (24.10.11)



Fot. nr 91. (24.10.11)

Część II. 05.01.2014



Fot. nr 92. Wejście na cmentarz od strony ulicy Rakowickiej. (05.01.14)



Fot. nr 93. Dom przedpogrzebowy. (05.01.14)



Fot. nr 94. Powrót do nagrobka Izabelli i Wacławy Bnińskich przy wejściu na cmentarz od strony ulicy Rakowickiej, który obecnie pełni funkcję mogiły symbolicznej. (05.01.14)



Fot. nr 95 (95-96). Neogotycki nagrobek Józefa Steindorfera. (05.01.14)



Fot. nr 96. (05.01.14)



Fot. nr 97. Nagrobek Jędrzeja Krupińskiego. (05.01.14)



Fot. nr 98. Ponownie neogotycki grobowiec Kochanowskich i Krzyżanowskich. (05.01.14)



Fot. nr 99. Neogotycki grobowiec Federowiczów, gdzie spoczywa m.in. Jan Kanty (1858-1924), były prezydent Krakowa. (05.01.14)



Fot. nr 100 (100-101). Przykładowe medaliony z nagrobków cmentarnych, bezcenne świadectwa ubiorów w dawnych czasach. (05.01.14)



Fot. nr 101. (05.01.14)



Fot. nr 102 (102-103). Nocne ujęcia nagrobku rodziny Kieresieńskich, który zawsze głęboko mnie porusza za sprawą rzeźby i inskrypcji: „Najdroższej Żonie”. (05.01.14)



Fot. nr 103. (05.01.14)

Część III. 26.06.2014



Fot. nr 104 (104-112). Grobowiec rodziny Wójcickich i Mrozowskich.



Fot. nr 105.



Fot. nr 106 (106-111). Nagrobne medaliony, czyli czas zastygły w porcelanie.



Fot. nr 107.



Fot. nr 108.



Fot. nr 109.



Fot. nr 110.



Fot. nr 111.



Fot. nr 112.



Fot. nr 113 (113-116). Nagrobek rodziny Ożogów.



Fot. nr 114.



Fot. nr 115 (115-116). Nagrobkowe medaliony.



Fot. nr 116.



Fot. nr 117. Ponownie grobowiec rodziny Guzikowskich. Często tu przystaje, bo spoczywa tu m.in. Krzysztof Kohut – „Mrówek”, kolega klasowy z Technikum Energetycznego.



Fot. nr 118 (118-122). Nagrobek rodziny Beerów de Beerenberg; ot cała Galicja.



Fot. nr 119.




Fot. nr 120 (120-122). Nagrobne medaliony, na których stanie piętno bezlitośnie odciska czas.



Fot. nr 121.



Fot. nr 122.



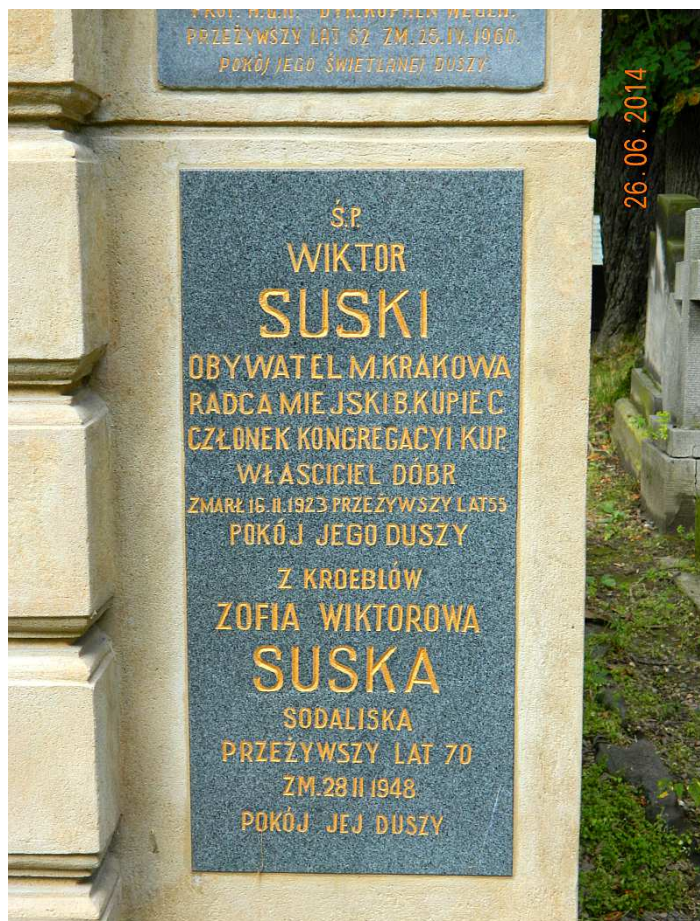
Fot. nr 123 (123 -123b). Nagrobek rodziny Freegów, znanych krakowskich ogrodników, którzy swoje poletko mieli przy ulicy Lubicz– przykład nazwiska z galicyjskiego Krakowa.



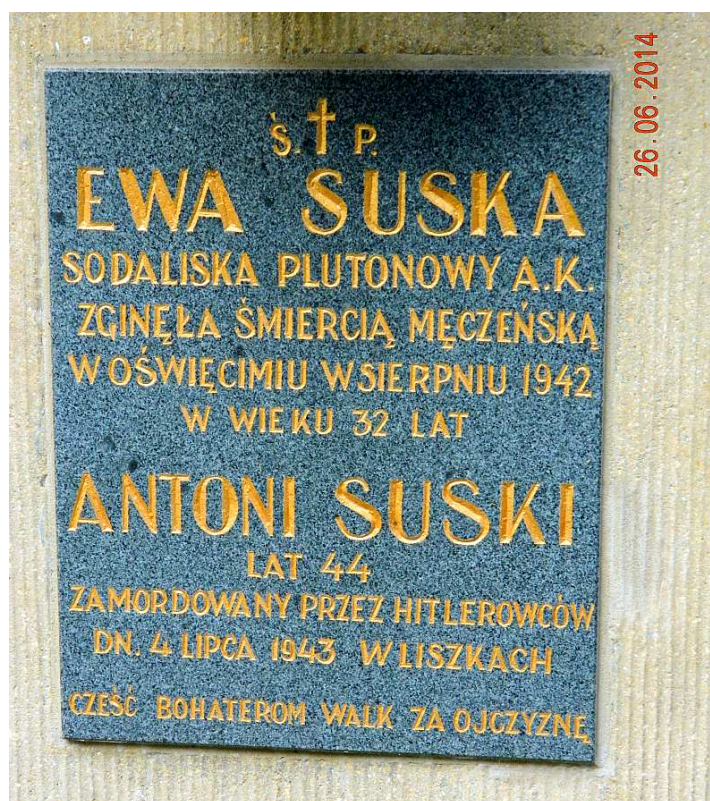
Fot. nr 124 (124-127). Ponownie grobowiec Suskich, znanych krakowskich kupców.



Fot. nr 125. Antoni Suski, właściciel kamienicy i słynnego sklepu kolonialnego w narożu ulic: Grodzkiej 24-26 i Dominikańskiej.



Fot. nr 126.



Fot. nr 127.



Fot. nr 128 (128-130). Kolejne ujęcia świeżo odrestaurowanego, staraniem OKRK, nagrobka Józefy Bendowej, matki Heleny Modrzejewskiej i braci słynnej aktorski: Feliksa Bendi i Adolfa Opida.



Fot. nr 129.



Fot. nr 132. Przejmująca swym tragizmem tabliczka nagrobna.



Fot. nr 133. Przypadkowo napotkany nagrobek, w którym spoczywa Jerzy Odsterczył – „Suchy”, znany i ceniony napastnik Garbarni z lat 60-tych i początku lat 70-tych.



Fot. nr 134 (134-135). Budynek dawnego Miejskiego Przedsiębiorstwa Ogrodowego z ulicy Rakowickiej 35, powstały w 1925 roku.




Fot. nr 135. Dla porównania stan budynku z dnia 12.04.2009.



Fot. nr 136 (136-139). Próba uchwycenia fasady i detali podmiejskiej willi z ulicy Rakowickiej 33, ukrytej w głębi ogrodu.



Fot. nr 137.



Fot. nr 138.



Fot. nr 139.



Fot. nr 140 (140-141). Dla porównania stan willi z dnia 12.04.2009.
Ta bliska oryginałowi dom powstał ok. 1890 roku wg projektu Franciszka Bujasa.



Fot. nr 141.



Fot. nr 142 (142-143). Eklektyczny kościół Karmelitów Bosych z ulicy Rakowickiej 18, p.w. Niepokalanego Poczęcia NMP, który wraz z kompleksem klasztornym został wybudowany w 1908 roku wg projektu Tadeusza Stryjeńskiego.



Fot. nr 143. Eklektyzm kościoła – kompilacja form: neoromanizmu i neogotyku. (01.11.11)

Część IV. 25.03.2016



Fot. nr 144. Grobowiec Pieniążków



Fot. nr 145. Grobowiec Sichlów



Fot. nr 146. Ponownie grobowiec rodziny Morbitzerów.




Fot. nr 147. Kapliczka cmentarna rodziny Świątków (?).



Fot. nr 148. Nieopisana, świeżo odnowiona kapliczka.



Fot. nr 149. Kolejne ujęcie kapliczki Lasockich.



Fot. nr 150. Neogotycki nagrobek Piotra Szaryna.



Fot. nr 151. Powrót do grobowca rodziny Przewrockich.



Fot. nr 152. Grobowiec Gołemberskich,




Fot. nr 153. Zanedbany, ale pełen cmentarnego uroku grobowiec Szczepanowskich (?).



Fot. nr 154. Ponownie kapliczka cmentarna Jana Matejki, chyba najlepiej rozpoznawalny obiekt Rakowic.



Fot. nr 155. Zaniedbana kapliczka Juliana Złowodzkiego.



Fot. nr 166. Kolejne ujęcie neogotyckiej kapliczki Heraszczewskich.



Fot. nr 157. Grobowiec Schneiderów.



Fot. nr 158. Kapliczka nagrobna Bellisomich.



Fot. nr 159. Kapliczka Czartoryskich.



Fot. nr 160. Nagrobek Mikołaja Zyplikiewicza w kształcie obelisku.




Fot. nr 161. Grobowiec Meusów.



Fot. nr 164. Grobowiec Hoffmanów.



Fot. nr 165. Kapliczka Tyszkiewiczów.




Fot. nr 166. Urzekający ekspresją nagrobek Katarzyna de Hulewicz.




Fot. nr 167. Grobowiec Biskupów.

Część V. 27.10.2016



Fot. nr 168 (168-169). Jesień na Cmentarzu Rakowickim.




Fot. nr 169.



Fot. nr 170 (170-171). Raz jeszcze grobowiec rodziny Guzikowskich.



Fot. nr 171.



Fot. nr 172. Jeszcze jedno ujęcie grobowca ogrodniczej rodziny Freege.



Fot. nr 173. Odnowiony grobowiec rodziny Mularskich.




Fot. nr 174. Grobowiec rodziny Ekertów.




Fot. nr 175. Grobowiec rodziny Jędrychowskich.



Fot. nr 176. Grobowiec rodziny Dąbrowskich.



Fot. nr 177. Odnowiony nagrobek Woźnych i Woźniakiewiczów.



Fot. nr 178. Raz jeszcze grobowiec rodzin: Kochanowskich i Krzyżanowskich.



Fot. nr 179. Grobowiec rodzin: Staszewskich i Niedziałkowskich.



Fot. nr 180 (180-181). Grobowiec rodzinny Józefa Mehoffera, słynnego malarza. Jego dom znajdował się przy ulicy Krupniczej 26.



Fot. nr 181.



Fot. nr 182 (182-183). Grobowiec Wojczyńskich (Wojczyńskich).



Fot. nr 183. Wspomnienie Antoniego Wojczyńskiego, który 150 lat temu był właścicielem dziesięciu domów na Piasku w rejonie styku dzisiejszych ulic: Krupniczej i Szujskiego. Sam mieszkał w dawnej willi z ogrodem przy obecnej ulicy Szujskiego 4.

Część VI. 16.03.2017 – 14.04.2017



Fot. nr 184. Odnowiony grób Bartynowskich w kształcie grotty.



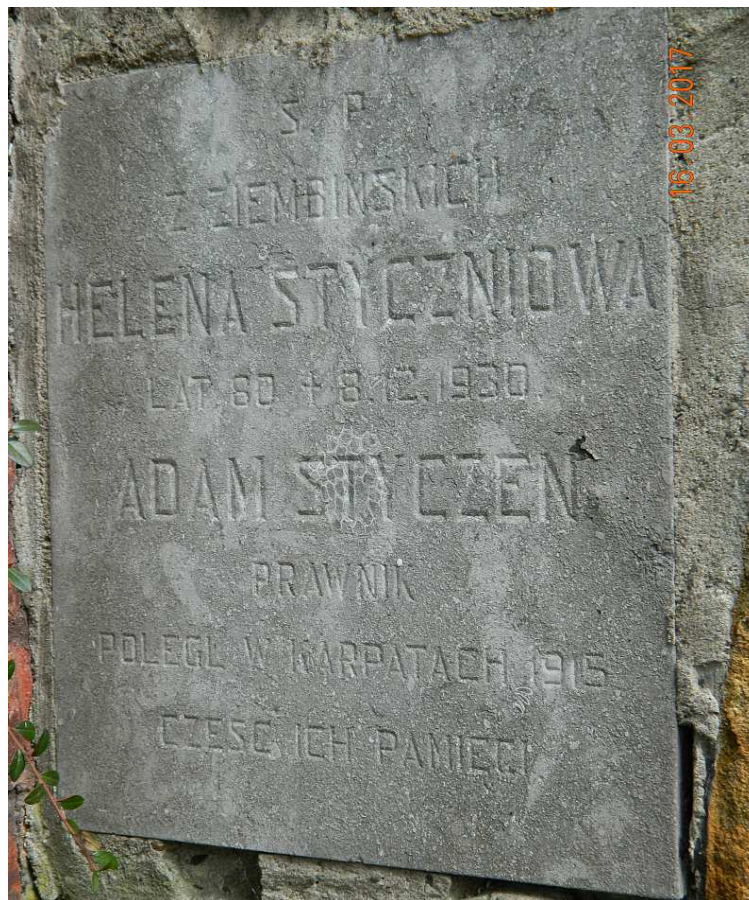
Fot. nr 185. Odnowiony grobowiec rodziny Niedziałkowskich.



Fot. nr 186 (186-192). Powrót do grobowca rodzin Ziemińskich i Styczniew, zasłużonych dla Krakowa rodów, który aż prosi się o renowację. Z racji zamazanych w prawym boku tabliczek wspomnę kilka słów o spoczywających tu osobach. Ziemińscy wywodzili się z Półwsia Zwierzynieckiego, gdzie już w I połowie XIX zajmowali dom nr 256 przy obecnej ul. Senatorskiej. Antoni Ziemiński (1819-1879) był właścicielem restauracji w Hotelu Drezdeńskim w Rynku Głównym 47. Jego córka Helena (ur. 1850, zm. 1930) wyszła za mąż za Wawrzyńca Stycznia (ur. 1836, zm. 1908), znanego krakowskiego prawnika i współtwórcę TG Sokół. Ich najstarszym dzieckiem była Maria (ur. 1874, zm. 1931), żona Stanisława Krygowskiego (ur. 1868, zm. 1944), znanego krakowskiego prawnika, taternika i pioniera kolorowej fotografii. Z kolei synem Marii i Stanisława był Władysław Krygowski (ur. 1906, zm. 1998), prawnik, pisarz (m.in. autor cudownych wspomnień: "W moim Krakowie nad wczorajszą Wisłą" - WL 1978), taternik i działacz TPN, a po wojnie redaktor naczelny Wierchów. Synami Wawrzyńca Stycznia i Heleny z domu Ziemińskiej byli: dr Stanisław Styczeń (ur. 1876, zm. 1936), który m.in. pełnił funkcję naczelnika Policji na Półwsiu i Zwierzyncu oraz Adam, również prawnik, (ur. 1889, zm. 1915), który poległ gdzieś na froncie I wojny światowej. Krygowscy mają swój oddzielny grobowiec w głównej alei za kaplicą Matejki.



Fot. nr 187. Świadcstwo pochówku Wawrzyńca Styczenia, współzałożyciela T.G Sokół.



Fot. nr 188.



Fot. nr 189.



Fot. nr 190.




Fot. nr 191. Praktycznie nieczytelne tabliczki nagrobne w prawym boku grobowca.



Fot. nr 192. Tablica z nazwiskiem Antoniego Ziemińskiego jest już prawie nieczytelna.




Fot. nr 193. Grobowiec Pszornów Łakomskich.



Fot. nr 194. Grobowiec rodziny Spisów.




Fot. nr 195. Cmentarna wiewiórka.



Fot. nr 196 (196-187). Raz jeszcze nagrobek Katarzyny z Sienkierzyków Bogorya de Hulewicz.



Fot. nr 197.



Fot. nr 198 (198-199). Nagrobek zasłużonej dla Krakowa rodziny Świszczowskich, która wywodziła się z Piasku, z domu przy ulicy Krupniczej 19.



Fot. nr 199. Tablica Ferdynanda Świszczowskiego, buchaltera w księgarni Gebethnera w Rynku Głównym 23, który został zamordowany w miejscu pracy w 1913 roku.



Fot. nr 200 (200-204). Grobowiec Feillów. Tu spoczywa Aleksander Feill, dziedzic Zręczyc koło Gdowa, jego żona Katarzyna i ich potomkowie.



Fot. nr 201.



Fot. nr 202.



Fot. nr 203.



Fot. nr 204.




Fot. nr 205 (205-206). Powrót do grobowca rodziny Meusów.



Fot. nr 206.



Fot. nr 207. Grobowiec Łysakowskich, rodziny wywodzącej się z Półwsia Zwierzynieckiego.



Fot. nr 208 (208-209). Grobowiec barona Kaliksta Horocha i jego syna Kajetana, którzy posiadali majątek ziemski w Sieprawiu-Kawęczinach niedaleko Tarnobrzegu.



Fot. nr 209.



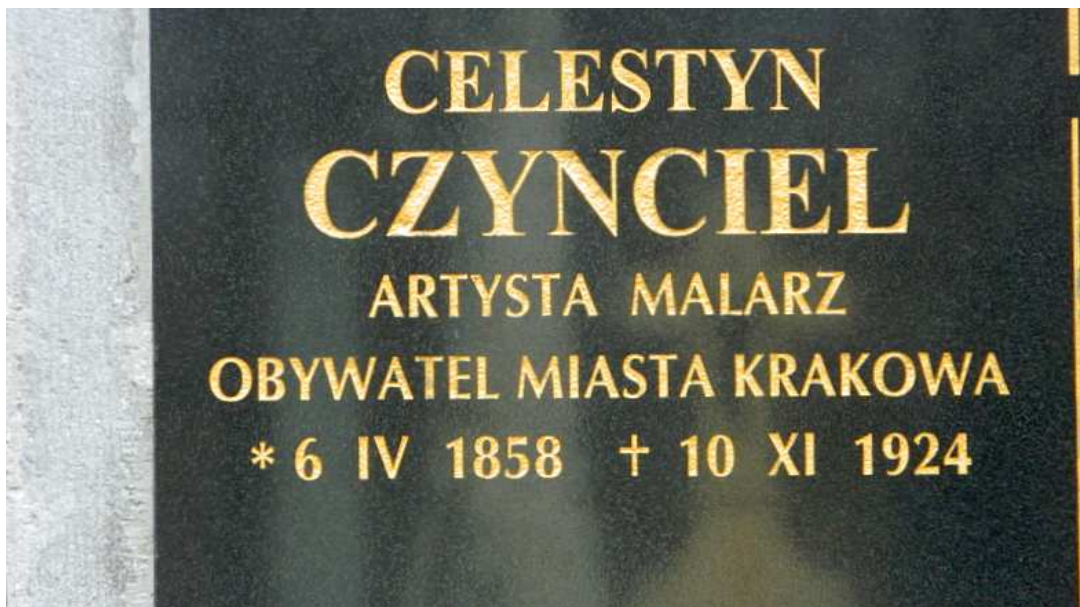
Fot. nr 210 (210-213). Kolejne ujęcia grobowca Czyncielów.



Fot. nr 211. Ołtarzyk wewnątrz kapliczki.



Fot. nr 212.



Fot. nr 213.




Fot. nr 214. Grobowiec Rawiczów Dembińskich.



Fot. nr 215 (215-216). Grobowiec rodziny Zadora Źycieńskich.



Fot. nr 216. Ile o zmarłych potrafią opowiedzieć medaliony.



Fot. nr 217 (217-218). Grobowiec rodziny Starża Szołayskich



Fot. nr 218.



Fot. nr 219 (219-220). Grobowiec Markiewiczów, gdzie też spoczywają bracia: Henryk i Jan Reymanowie, słynni, przedwojenni piłkarze Wisły. Co rusz na Cmentarzu Rakowickim pojawiają się historyczne postaci, bo jest to zwierciadło Krakowa.



Fot. nr 222.




Fot. nr 223. Grobowiec rodziny Wodzickich Potockich.



Fot. nr 224. Świeżo odrestaurowany, neogotycki nagrobek Załuskich i Łozińskich.



Fot. nr 225 (225-226). Niezbyt zadbany grobowiec Adama Chmiela (1865-1934), wielce zasłużonego dla Krakowa archiwisty, w latach 1919-1935 dyrektora Archiwum Akt Dawnych i autora ponad 200 prac naukowych dotyczących starego Krakowa. Wprawdzie widoczne jest jego popiersie, ale nazwisko trudno już odczytać.



Fot. nr 226.



Fot. nr 227. Klimatyczny grobowiec Schwanitz Szwantowskich.




Fot. nr 228 (228-230). Grobowiec Rzegocińskich, zasłużonej rodziny ze świata dawnego Piasku, których seniorzy zajmowali parterowy domek przy ulicy Krupniczej 24. Witold Rzegociński – artysta malarz – był nawet rektorem krakowskiej ASP.




Fot. nr 229.




Fot. nr 230.



Fot. nr 231. Galicyjskie refleksy Cmentarza Rakowickiego. Nagrobki Kathariny Jakob i Hugo Machaczka (z prawej), którzy zmarli w roku 1895.




Fot. nr 232. Grobowiec rodziny Tanglów.



Fot. nr 233 (233-234). Wobec śmierci wszyscy są równi, niezależnie od narodowości.
Cmentarz Rakowicki uczy pokory i tolerancji.



Fot. nr 234.



Fot. nr 235 (235-237). Kapliczka nagrobna rodziny Pollerów, znanej do dziś w Krakowie rodziny. To Kasper Poller założył w roku 1834 znany hotel przy ulicy Szpitalnej 30.



Fot. nr 236.



Fot. nr 237.



Fot. nr 238 (238-240). Grobowiec rodziny Machowiczów i jego niepowtarzalny klimat



Fot. nr 239.



Fot. nr 240.



Fot. nr 241. Jak tu nie uronić łezki.....



Fot. nr 242 (242-244). Grób rodziny Adolfa Schoena.



Fot. nr 243.



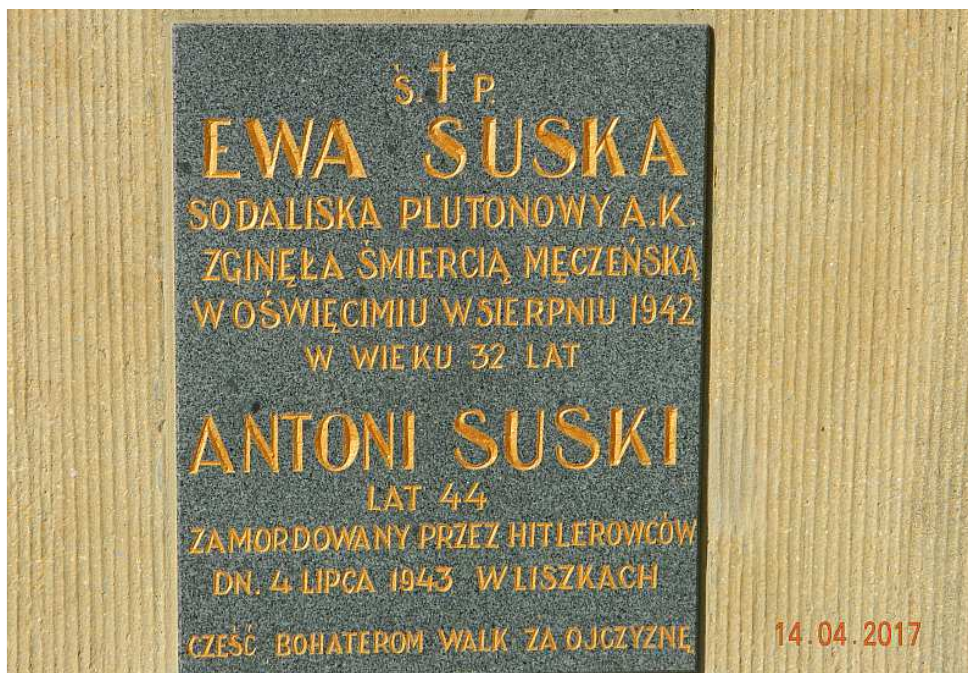
Fot. nr 244.



Fot. nr 245 (245-248). Kolejne ujęcia grobowca zasłużonej dla Krakowa rodziny Suskich. Sklep kolonialny pod szyldem Antoniego Suskiego, znany już od czasów galicyjskich, znajdował się w narożu parteru ich kamienicy i przetrwał do czasów III RP. Trudno go nie dostrzec, do znajduje się w bocznej, równoległej alejce niedaleko wejścia.



Fot. nr 246.



Fot. nr 247.



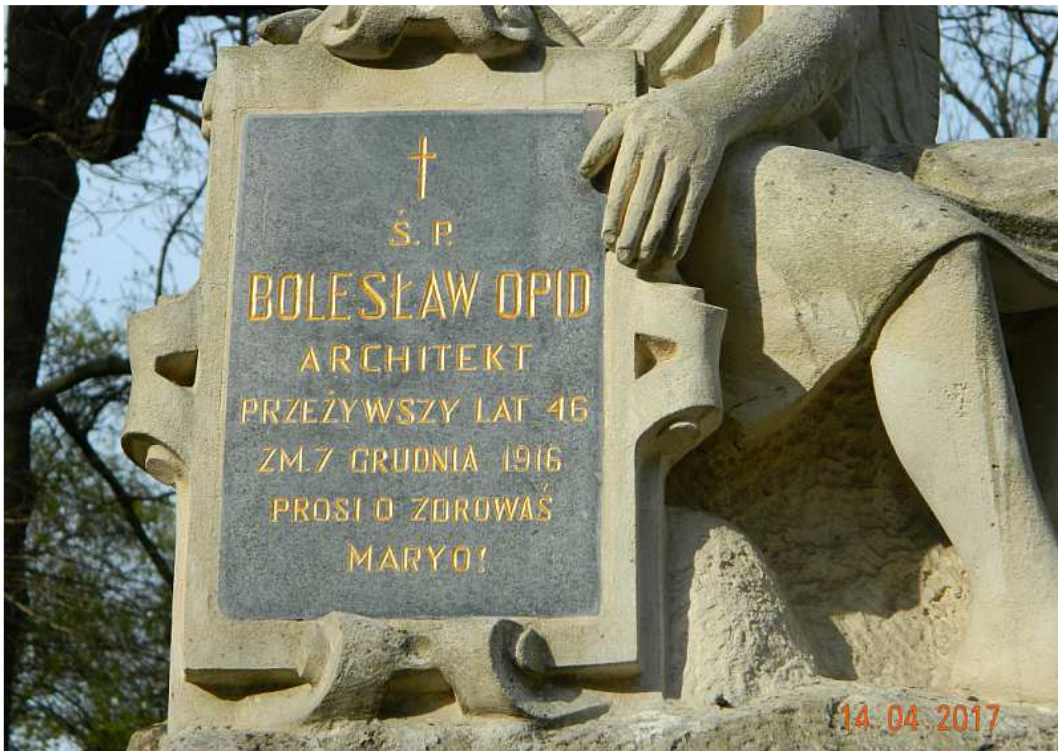
Fot. nr 248.



Fot. nr 249 (249-251). I znów odnowiony grobowiec Józefy Bendowej, matki Heleny Modrzejewskiej(Bendowej) i jej synów z różnych związków: Feliksa Bendy i Adolfa Opida.



Fot. nr 250.



Fot. nr 251. Tabliczka Bolesława Opida, również architekta jak ojciec Adolf.

Załącznik

**Moje opracowania dostępne w zasobach
Małopolskiej Biblioteki Cyfrowej www.mbc.malopolska.pl
i Europeany www.europeana.eu
oraz publikacje prasowe i audycje radiowe z moim
udziałem**

LESZEK GRABOWSKI

e-mail: leszek.grabowski@interia.pl

Facebook: <http://pl-pl.facebook.com/people/Leszek-Grabowski/100000321665908>



Na wzniesieniu nad dawnym kamieniołomem Libana.
W tle Kopiec Krakusa i Mój Kraków.

A. Opracowania dotyczące Krakowa

A.1. Wspomnienia

1. Obraz Krakowa lat 60-tych we wspomnieniach z dzieciństwa. Edycja XIX.
www.mbc.malopolska.pl/publication/9505
2. Moja przygoda z Technikum Energetycznym w Krakowie w latach 1968-73. Edycja VII skorygowana.
www.mbc.malopolska.pl/publication/11376

A.2. Fotografie archiwalne

1. Kraków i jego okolice w fotografii z lat 1987-1992
www.mbc.malopolska.pl/publication/14924
2. Kraków i Małopolska w fotografii z końca XX-go wieku.
www.mbc.malopolska.pl/publication/15759

A.3. Albumy o Krakowie

I. Współczesny Kraków w klimacie z fotografii Ignacego Kriegera.

1. Część I. Zabytkowe Śródmieście.
www.mbc.malopolska.pl/publication/67812
2. Część II. Kazimierz, Stradom i Podgórze.
www.mbc.malopolska.pl/publication/67991
3. Część III. Obrzeża Starego Miasta i dawne przedmieścia. Kleparz, Biały Prądnik, Krowodrza, Piasek, Nowy Świat, Zwierzyniec i Półwsie, Dębniki, Wesoła, Grzegórzki, Wola Duchacka, Prokocim.
www.mbc.malopolska.pl/publication/68137
4. Część IV. Uzupełnienia. Śródmieście, Piasek, Wesoła, Stradom, Kazimierz i Podgórze. Edycja II.
www.mbc.malopolska.pl/publication/70812
5. Część V. Uzupełnienia – krakowski kalejdoskop. Śródmieście, Kleparz, Wesoła, Piasek, Nowy Świat, Półwsie i Zwierzyniec, Stradom, Kazimierz, Podgórze.
www.mbc.malopolska.pl/publication/73718

A.4. Kraków i jego okolice na rodzinnych slajdach z lat 1983-1992.

1. Część I. Lata 1983-1988
www.mbc.malopolska.pl/publication/97893
2. Część II. Kraków - lata 1989-1992.
www.mbc.malopolska.pl/publication/97894
3. Część III. Okolice Krakowa - lata 1989-1992.
www.mbc.malopolska.pl/publication/97895

II. Podglądanie starego Krakowa.

1. Część I. Zabytkowe Śródmieście. Wokół Rynku Głównego.
Kwiecień 2009 – lipiec 2011
www.mbc.malopolska.pl/publication/85312
2. Część II. Zabytkowe Śródmieście. Dawny Okół i jego przedpole.
Kwiecień 2009 – lipiec 2011
www.mbc.malopolska.pl/publication/85468
3. Część III. Wawel i jego okolice, Stradom i Kazimierz.
Kwiecień 2009 – sierpień 2011.
www.mbc.malopolska.pl/publication/85469
4. Część IV. Podgórze. Przekrój przez rok 2009.
www.mbc.malopolska.pl/publication/85470
5. Część V. Podgórze. Sierpień 2010 – czerwiec 2013. Kamieniołom Libana w marcu 2003.
www.mbc.malopolska.pl/publication/87313
6. Część VI. Dawna IV dzielnica Piasek.
www.mbc.malopolska.pl/publication/99083
7. Część VII. Dawna IV dzielnica Piasek (c.d.)
www.mbc.malopolska.pl/publication/99084
8. Część VIII. Dawna VI dzielnica Wesoła.
www.mbc.malopolska.pl/publication/101513
9. Część IX. Dawna III dzielnica Nowy Świat.
www.mbc.malopolska.pl/publication/101514
10. Część X. Kleparz – dawna V. dzielnica
www.mbc.malopolska.pl/publication/102152

III. Dawne przedmieścia Krakowa - ulatująca przeszłość.

1. Część I. Bieżanów, Prokocim, Wola Duchacka. Edycja II.
www.mbc.malopolska.pl/publication/17690
2. Część II. Piaski Wielkie, Kurdwanów, Jugowice.
www.mbc.malopolska.pl/publication/17691
3. Część III. Zakrzówek, Dębniki, Ludwinów.
www.mbc.malopolska.pl/publication/17692
4. Część IV. Zwierzyniec i Półwsie, Przegorzały, Wola Justowska, Czarna Wieś i Kawiory.
www.mbc.malopolska.pl/publication/17693
5. Część V. Łęg, Mogiła, Krzesławice, Bieńczyce. Edycja II
www.mbc.malopolska.pl/publication/17694
6. Część VI. Uzupełnienia: Prokocim, Wola Duchacka, Rząka, Piaski Wielkie, Ludwinów, Zakrzówek, Dębniki i Mogiła. Edycja II.
www.mbc.malopolska.pl/publication/18158
7. Część VII. Bronowice Małe i Wielkie, Krowodrza i Biały Prądnik.
Edycja II
www.mbc.malopolska.pl/publication/18408

8. Część VIII. Płaszów, Kosocice i Rajsko.
www.mbc.malopolska.pl/publication/21255
9. Część IX. Uzupełnienia (cd): Bieńczyce, Mogiła, Łęg, Prokocim, Wola Duchacka i Piaski Wielkie.
www.mbc.malopolska.pl/publication/21256
10. Część X. Kobierzyn i Skotniki, Tyniec i Pychowice
www.mbc.malopolska.pl/publication/19616
11. Część XI. Spacer po południowych i zachodnich obrzeżach Krakowa. Mogiła, Bieżanów, Prokocim i Piaski Wielkie, Wola Duchacka i Kurdwanów, Swoszowice i Jugowice, Łagiewniki, Zakrzówek, Czarna Wieś i Bronowice Małe, Nowa Wieś i Krowodrza.
www.mbc.malopolska.pl/publication/21229
12. Część XII. Biały Prądnik (c.d.), Czerwony Prądnik, Czyżyny, Rakowice, Mistrzejowice, Zesławice, Grębałów, Bieńczyce (c.d.), Krzesławice (c.d.) i Piaski Wielkie (c.d.).
www.mbc.malopolska.pl/publication/21261
13. Część XIII. Uzupełnienia: Bieżanów, Rajsko, Swoszowice, Łagiewniki i Pychowice.
www.mbc.malopolska.pl/publication/21479
14. Część XIV. Uzupełnienia: Mogiła, Krzesławice, Rakowice (Wieczysta) i Prokocim
www.mbc.malopolska.pl/publication/22312
15. Część XV. Czarna Wieś i Kawiory, Wola Justowska i Las Wolski, Półwie Zwierzynieckie, Zwierzyniec oraz Dębniaki i Zakrzówek w zimowej szacie.
www.mbc.malopolska.pl/publication/29478
16. Część XVI. Mogiła (cd), Bronowice Małe (cd), Łobzów, Zakrzówek (c.d.) i Skotniki.
www.mbc.malopolska.pl/publication/45001
17. Część XVII. Górka Narodowa, Witkowice i Biały Prądnik. Mini dodatek- przykłady dawnego budownictwa wiejskiego z terenu Ziemi Krakowskiej i Polski Południowej.
www.mbc.malopolska.pl/publication/45002
18. Część XVIII. Zwierzyniec (Salwator), Wola Duchacka, Pychowice, Bodzów i Kostrze, Rząka. Krakowskie i podkrakowskie krajobrazy.
www.mbc.malopolska.pl/publication/45003
19. Część XIX. Umykające krakowskie i podkrakowskie krajobrazy: Bonarka, Płaszów i Podgórze, Prokocim Stary i Nowy, Rząka, Krzyszkowice, Kosocice i Piaski Wielkie.
www.mbc.malopolska.pl/publication/40795
20. Dawne przedmieścia Krakowa – ulatująca przeszłość (część XX). Stara Mogiła, Mydlniki, Chełm i Wola Justowska.
www.mbc.malopolska.pl/publication/40794
21. Część XXI. Umykające krakowskie i podkrakowskie krajobrazy (c.d.). Łęg, Dębniaki, Zakrzówek.
www.mbc.malopolska.pl/publication/56790

22. Część XXII. Umykające krakowskie i podkrakowskie krajobrazy (c.d.). Wola Duchacka, Piaski Wielkie, Rząka i Łagiewniki.
www.mbc.malopolska.pl/publication/56791
23. Część XXIII. Umykające krakowskie i podkrakowskie krajobrazy (c.d.). Zwierzyniec (Salwator i Sikornik) i Las Wolski.
www.mbc.malopolska.pl/publication/56792
24. Część XXIV. Umykające krakowskie i podkrakowskie krajobrazy (c.d.). Rybitwy, Płaszów, Rząka, Piaski Wielkie, Wola Duchacka i Zakrzówek.
www.mbc.malopolska.pl/publication/56962
25. Część XXV. Wola Duchacka, Płaszów, Łagiewniki i Małe Bronowice (c.d.)
www.mbc.malopolska.pl/publication/57115
26. Część XXVI. Wola Duchacka, Prokocim, Zwierzyniec, Czarna Wieś i Wola Justowska. Umykające krakowskie i podkrakowskie krajobrazy (c.d.).
www.mbc.malopolska.pl/publication/58236
27. Część XXVII. Grzegórzki, Dąbie, Płaszów, Jugowice i Swoszowice.
www.mbc.malopolska.pl/publication/58645
28. Część XXVIII. Jesienny rekonesans po południowych przedmieściach Krakowa – Płaszów, Wola Duchacka, Prokocim, Rząka i Piaski Wielkie.
www.mbc.malopolska.pl/publication/59327
29. Część XXIX. Jesienny rekonesans po ginącym świecie: Ludwinowa, Zakrzówka i Dębnik.
www.mbc.malopolska.pl/publication/59513
30. Część XXX. Zimowa sceneria dawnych przedmieść Krakowa: Krowodrza, Nowa i Czarna Wieś, Zwierzyniec, Bielany, Dębniki i Piaski Wielkie.
www.mbc.malopolska.pl/publication/60647
31. Część XXXI. Łobzów, Krowodrza, Zakrzówek, Pychowice, Łagiewniki i Rząka.
www.mbc.malopolska.pl/publication/60781
32. Część XXXII. Zwierzyniec, Czarna i Nowa Wieś oraz Łobzów.
www.mbc.malopolska.pl/publication/61316
33. Część XXXIII. Sikornik, Las Wolski, Bielany i Przegorzały.
www.mbc.malopolska.pl/publication/61317
34. Część XXXIV. Stary Prokocim, Piaski Wielkie (Świątniki, Podedworze i Podlesie), Wola Duchacka, Rząka, obrzeże Płaszowa i Podgórze
www.mbc.malopolska.pl/publication/61318
35. Część XXXV. Wola Duchacka, Kosocice i Barycz, Płaszów, Rybitwy, Bieńczyce i Olsza.
www.mbc.malopolska.pl/publication/61336
36. Część XXXVI. Wiosenny rekonesans po południowych obrzeżach miasta. Płaszów (Bagry), Stary Prokocim, Wola Duchacka, Piaski Wielkie, Kurdwanów, Kosocice, Łagiewniki, Zakrzówek, Dębniki, Półwsie i Zwierzyniec.
www.mbc.malopolska.pl/publication/64127
37. Część XXXVII. Wola Justowska i Las Wolski, Półwsie i Zwierzyniec, Łagiewniki, Jugowice, Rajsko i Kosocice.
www.mbc.malopolska.pl/publication/66308

38. Część XXXVIII. Wola Duchacka, Piaski Wielkie i Prokocim.
www.mbc.malopolska.pl/publication/66767
39. Część XXXIX. Borek Fałęcki, Bonarka, Dębniki, Zakrzówek, Półwie i Zwierzyniec, były Obóz Koncentracyjny Płaszów.
www.mbc.malopolska.pl/publication/66868
40. Część XL. Czyżyny, Rybitwy i Ludwinów.
www.mbc.malopolska.pl/publication/68644
41. Część XLI. Warszawskie, Krowodrza, Nowa Wieś, Czarna Wieś, Półwie i Zwierzyniec, Kurdwanów i Borek Fałęcki.
www.mbc.malopolska.pl/publication/70183
42. Część XLII. W zimowej scenerii Pleszowa i Mogiły.
www.mbc.malopolska.pl/publication/70187
43. Część XLIII. W jesiennej i zimowej scenerii: Woli Duchackiej, Piasków Wielkich i Rząki.
www.mbc.malopolska.pl/publication/71271
44. Część XLIV. W jesiennym i zimowym klimacie Prokocimia.
www.mbc.malopolska.pl/publication/71272
45. Część XLV. Płaszów, Olsza i Rakowice.
www.mbc.malopolska.pl/publication/71485
46. Część XLVI. Raz jeszcze Zwierzyniec.
www.mbc.malopolska.pl/publication/72226
47. Część XLVII. Wzdłuż tradycyjnego Zakrzówka i wokół Skał Twardowskiego.
www.mbc.malopolska.pl/publication/72227
48. Część XLVIII. Krowodrza, Półwie Zwierzynieckie, Zwierzyniec i Sikornik, Wola Justowska i Las Wolski, Dębniki, Zakrzówek, Łagiewniki.
www.mbc.malopolska.pl/publication/74740
49. Część XLIX. Podgórze – okolice Bonarki i kamieniołom Libana, teren KL Płaszów na skraju Woli Duchackiej, Wola Duchacka, Prokocim, Piaski Wielkie, Jugowice, Kurdwanów, Kosocice, Rajsko i Barycz.
www.mbc.malopolska.pl/publication/74741
50. Część L. Borek Fałęcki, Kobierzyn, Skotniki i Pychowice.
www.mbc.malopolska.pl/publication/75164
51. Część LI. Stary Płaszów i Bagry, Prokocim, Biezanów, Piaski Wielkie.
www.mbc.malopolska.pl/publication/75857
52. Część LII. Zakrzówek i Skały Twardowskiego, Wola Duchacka, teren dawnego KL Płaszów i jego obrzeże, Podgórze – Kopiec Krakusa, Mały Płaszów i Rybitwy, Biezanów.
www.mbc.malopolska.pl/publication/75587
53. Część LIII. Krakowski kalejdoskop: Zakrzówek, Borek Fałęcki, Łagiewniki, Kurdwanów, Wola Duchacka, Prokocim, Piaski Wielkie, Kosocice.
www.mbc.malopolska.pl/publication/77977
54. Część LIV. Krowodrza, Łobzów, Nowa Wieś, Czarna Wieś i Zwierzyniec
www.mbc.malopolska.pl/publication/79758

55. Część LV. Zakrzówek, Ludwinów, Wola Duchacka, Piaski Wielkie i Prokocim
www.mbc.malopolska.pl/publication/79759
56. Część LVI. Krowodrza, Czarna Wieś, Zwierzyniec, Półwie Zwierzynieckie, Wola Duchacka, Prokocim, Piaski Wielkie, Rajsko
www.mbc.malopolska.pl/publication/87312
57. Część LVII. Krzesławice, Dębniaki, Zakrzówek, Ludwinów
www.mbc.malopolska.pl/publication/88010
58. Część LVIII. Łagiewniki, Płaszów, (Przedmieście) Warszawskie.
www.mbc.malopolska.pl/publication/88763
59. Część LIX. Wola Duchacka, Prokocim, Piaski Wielkie, Rząka, Rajsko
www.mbc.malopolska.pl/publication/88764
60. Część LX. Wola Justowska, Zwierzyniec, Półwie Zwierzynieckie (Błonia), Czarna Wieś, Nowy Świat (Kosakówka), Dębniaki, Zakrzówek, Bodzów.
www.mbc.malopolska.pl/publication/89855
61. Część LXI. Wola Duchacka, Prokocim, Piaski Wielkie.
www.mbc.malopolska.pl/publication/89856
62. Część LXII. Mogiła, Rakowice, Grzegórzki.
www.mbc.malopolska.pl/publication/90406
63. Część LXIII. Przegorzały, Podgórze, Kosocice, Rajsko i Łagiewniki.
www.mbc.malopolska.pl/publication/90405
64. Część LXIV. Wola Duchacka, Prokocim, Piaski Wielkie, Łagiewniki, Krzyszkowice.
www.mbc.malopolska.pl/publication/92610
65. Część LXV. Łobzów, Bronowice Wielkie, Czarna Wieś, Półwie Zwierzynieckie, Zwierzyniec, Nowy Świat, Dębniaki, Zakrzówek, Kobierzyn.
www.mbc.malopolska.pl/publication/92611
66. Część LXVI. Krakowski kalejdoskop: Olsza, Krowodrza, Nowa Wieś, Czarna Wieś, Zwierzyniec, Dębniaki, Zakrzówek, Kobierzyn i Borek Fałęcki, Kostrze, Tyniec, Prokocim.
www.mbc.malopolska.pl/publication/94618
67. Część LXVII. Zachodnie i południowe rubieże Krakowa. Piasek, Zwierzyniec, Wola Justowska, Przegorzały, Bielany i ich obrzeże, Dębniaki, Zakrzówek, Ludwinów, Płaszów, Prokocim, Piaski Wielkie, Kurdwanów, Borek Fałęcki i Łagiewniki.
www.mbc.malopolska.pl/publication/95591
68. Część LXVIII. Warszawskie (Przedmieście), Olsza, Piasek, Czarna Wieś, Wola Justowska, Zwierzyniec, Przegorzały, Dębniaki, Zakrzówek, Ludwinów, Podgórze, Wola Duchacka, Płaszów, Prokocim, Piaski Wielkie, Rząka i Łagiewniki.
www.mbc.malopolska.pl/publication/96206
69. Część LXIX. Dębniaki, Zakrzówek, Wola Duchacka, Płaszów, Prokocim, Rząka, Piaski Wielkie, Kosocice, Rajsko, Bieńczyce.
www.mbc.malopolska.pl/publication/97749

70. Część LXX. Piasek, Czarna Wieś i Półwie Zwierzynieckie.
www.mbc.malopolska.pl/publication/97750
71. Część LXXI. Zwierzyniec, Wola Justowska, Przegorzały i Bielany.
Dodatkowo - wizyta u „Hansa”, rzeźbiarza, na Zwierzyńcu.
www.mbc.malopolska.pl/publication/97751
72. Część LXXII. Piasek, Zwierzyniec, Wola Justowska, Olszanica, Zakrzówek, Pychowice, Podgórze, Wola Duchacka, Płaszów, Prokocim, Piaski Wielkie, Rząka, Łagiewniki, Borek Fałęcki, Rakowice.
www.mbc.malopolska.pl/publication/99107
73. Część LXXIII. Nowy Świat, Czarna Wieś, Półwie Zwierzynieckie, Zwierzyniec, Bielany, Dębniaki, Zakrzówek, Ludwinów, Podgórze, Płaszów Wola Duchacka, Prokocim, Piaski Wielkie, Rząka, Krzyszkowice, Grzegórzki, Olsza, Bieńczyce, Batowice.
www.mbc.malopolska.pl/publication/99108
74. Część LXXIV. Bronowice, Piasek, Czarna Wieś, Krowodrza, Półwie Zwierzynieckie, Zwierzyniec, Przegorzały, Bielany, Dębniaki, Zakrzówek, Ludwinów, Tynec, Stradom, Wesoła, Podgórze, Wola Duchacka, Prokocim, Piaski Wielkie, Rząka, Krzyszkowice, Olsza, Grzegórzki, Dąbie, Przewóz.
www.mbc.malopolska.pl/publication/102164
75. Część LXXV. Bieńczyce.
www.mbc.malopolska.pl/publication/102165
76. Część LXXVI. Piasek, Wesoła, Dębniaki, Zakrzówek, Ludwinów, Grzegórzki, Podgórze, Wola Duchacka, Prokocim, Piaski Wielkie, Rząka, Kosocice, Bieńczyce, Krzesławice, Mogiła.
www.mbc.malopolska.pl/publication/102181
77. Część LXXVII. Nowy Świat, Czarna Wieś, Półwie Zwierzynieckie, Zwierzyniec, Bielany, Dębniaki, Zakrzówek, Ludwinów, Podgórze, Płaszów Wola Duchacka, Prokocim, Piaski Wielkie, Rząka, Krzyszkowice, Grzegórzki, Olsza, Bieńczyce, Batowice.
www.mbc.malopolska.pl/publication/102189
78. Część LXXVIII. Grębałów, Lubocza, Wadów, Pleszów, Branice i Przewóz.
www.mbc.malopolska.pl/publication/102190

IV. Krakowskie panoramy i widoki

1. Część I. Wiosna 2011
www.mbc.malopolska.pl/publication/64522
2. Część II. Lato 2011
www.mbc.malopolska.pl/publication/67475
3. Część III. Jesień 2011.
www.mbc.malopolska.pl/publication/68255
4. Część IV. Zima 2011/2012
www.mbc.malopolska.pl/publication/71731
5. Część V. Wiosna 2012
www.mbc.malopolska.pl/publication/74742

6. Część VI. Lato 2012.
www.mbc.malopolska.pl/publication/76541
7. Część VII. Jesień 2012.
www.mbc.malopolska.pl/publication/78459
8. Część VIII. Ostatnia zima rząckiego uroczyska, czyli przykład symbiozy człowieka i przyrody po krakowsku.
www.mbc.malopolska.pl/publication/78947
9. Część IX. Zima 2012/13. Krowodrza, Łobzów, Nowa Wieś, Czarna Wieś, Zwierzyniec, Zakrzówek, Ludwinów, Podgórze (Kopiec Krakusa), Wola Duchacka, Piaski Wielkie, Rajsko, Prokocim i Płaszów (Bagry).
www.mbc.malopolska.pl/publication/80638
10. Część X. Przedwiośnie 2013. Edycja II. Krowodrza, Nowa i Czarna Wieś, Zwierzyniec, Podgórze, Wola Duchacka, Borek Fałęcki, Płaszów, Piaski Wielkie, Rząka, Krzyszkowice.
www.mbc.malopolska.pl/publication/82506
11. Część XI. Wiosna 2013. Rondo Mogiłskie, wokół Wisły, Zwierzyniec, Półwie Zwierzynieckie, Zakrzówek – Skały Twardowskiego, Podgórze– Kopiec Krakusa, Las Bonarka, Płaszów – Bagry, Wola Duchacka, Prokocim, Piaski Wielkie, rząckie ugory, Rajsko, Krzyszkowice
www.mbc.malopolska.pl/publication/85310
12. Część XII. Lato 2013. Kopiec Piłsudskiego, Las Wolski, podnóże Kopca Kościuszki, Skały Twardowskiego, dębnicki brzeg Wisły, Krzesławice, Płaszów – Bagry, Wola Duchacka (teren dawnego KL Płaszów i Park Duchacki), Piaski Wielkie, rząckie ugory, Kosocice, Krzyszkowice
www.mbc.malopolska.pl/publication/87314
13. Część XIII. Jesień 2013. Rondo Mogiłskie, Las Wolski i Wola Justowska, Czarna Wieś, Zwierzyniec (Sikornik i Kopiec Kościuszki), Półwie Zwierzynieckie (Błonia), Nowy Świat (Kossakówka), Dębniki, Zakrzówek (okolice Ronda Grunwaldzkiego; Krakowski Fiord), Pychowice, Kostrze i Bodzów, Podgórze (Wzgórze Lasoty; Kopiec Krakusa).
www.mbc.malopolska.pl/publication/89214
14. Część XIV. Jesień 2013 c.d. Wola Duchacka (teren dawnego KL Płaszów; Park Duchacki i jego okolice), Prokocim, Płaszów – Bagry, Piaski Wielkie, Rząka, Rajsko, Kosocice, Krzyszkowice – Chabrowe Wzgórze. Dodatek– Migawki z Cmentarza Rakowickiego (2009-2013)
www.mbc.malopolska.pl/publication/89215
15. Część XV. Zima i przedwiośnie 2013-2014. Planty, Wola Justowska i Las Wolski, Przegorzały, Zwierzyniec (Sikornik i Kopiec Kościuszki), Dębniki, Zakrzówek, Pychowice, Krowodrza, Grzegórzki, Rakowice – Czyżyny i Mogiła.
www.mbc.malopolska.pl/publication/90758

16. Część XVI. Zima i przedwiośnie 2013-2014 c.d. Podgórze (Zabłocie i Kopiec Krakusa), Płaszów (Bagry), Wola Duchacka (KL Płaszów i Park Duchacki), Prokocim, Piaski Wielkie, Rząka, Krzyszkowice. Dodatek – Migawki z Cmentarza Rakowickiego (c.d.).
www.mbc.malopolska.pl/publication/90759
17. Część XVII. Wiosna 2014. Wawel, Kossakówka, Czarna Wieś, Zwierzyniec (Sikornik), Wola Justowska – Las Wolski Półwsie Zwierzynieckie (Błonia), Dębniki, Zakrzówek, Czyżyny-Rakowice.
www.mbc.malopolska.pl/publication/92612
18. Część XVIII. Wiosna 2014 c.d. Płaszów - Bagry, Wola Duchacka, Prokocim, Piaski Wielkie, Łagiewniki, Borek Fałęcki, Kosocice, Barycz, Krzyszkowice, Wieliczka.
www.mbc.malopolska.pl/publication/92613
19. Część XIX. Lato 2014. Śródmieście - Planty, Piasek, Czarna Wieś, Kazimierz, Zakrzówek, Pychowice, Kobierzyn.
www.mbc.malopolska.pl/publication/94204
20. Część XX. Lato 2014 c.d. Podgórze, Płaszów - Bagry, Wola Duchacka, Wieliczka. Migawki z Cmentarza Rakowickiego i jego okolic.
www.mbc.malopolska.pl/publication/94205
21. Część XXI. Lato 2014 c.d. Wisła i jej sąsiedztwo, Rudawa i jej okolice, Wola Justowska (Las Wolski), Pychowice i Kobierzyn, Kostrze i Bodzów, Tyniec, Piekary, Płaszów (Bagry), Rząka, Wieliczka.
www.mbc.malopolska.pl/publication/94326
22. Część XXII. Jesień 2014. Wzdłuż Wisły, Kossakówka, Śródmieście, Kazimierz, Piasek, Czarna Wieś (Park Jordana), Półwsie Zwierzynieckie (Błonia), Zwierzyniec (Sikornik), Wola Justowska, obrzeżem Lasu Wolskiego.
www.mbc.malopolska.pl/publication/96156
23. Część XXIII. Jesień 2014 c.d. Dębniki, Zakrzówek, Ludwinów, Pychowice.
www.mbc.malopolska.pl/publication/96168
24. Część XXIV. Jesień 2014 c.d. Podgórze, Płaszów (Bagry), Wola Duchacka, Prokocim, Piaski Wielkie, Rząka, Borek Fałęcki i Łagiewniki, Wieliczka, Puszcza Niepołomska.
www.mbc.malopolska.pl/publication/96171
25. Część XXV. Przedzimy 2014. Wola Justowska, Zwierzyniec(Sikornik), Półwsie Zwierzynieckie(Błonia), Kazimierz, Podgórze, Wola Duchacka, Prokocim, Rząka, Piaski Wielkie, Kurdwanów.
www.mbc.malopolska.pl/publication/96186
26. Część XXVI. Zima 2014/2015. Śródmieście, Kazimierz, Piasek, Czarna Wieś (Park Jordana), Półwsie Zwierzynieckie (Błonia), Zwierzyniec (Sikornik), Dębniki, Zakrzówek (Skąły Twardowskiego), Podgórze (Kopiec Krakusa), Wola Duchacka (dawny KL Płaszów i Park Duchacki), Płaszów (Bagry) Prokocim, Rząka, Kosocice, Wieliczka.
www.mbc.malopolska.pl/publication/96191

27. Część XXVII. Przedwiośnie 2015. Śródmieście, Piasek, wzdłuż Rudawy, Zwierzyniec wzdłuż Wisły, Przegorzały, Bielany, Kryspinów, Aleksandrowice, Dębniaki, Zakrzówek, Podgórze, Płaszów (Bagry), Wola Duchacka, Rząka.
www.mbc.malopolska.pl/publication/96197
28. Część XXVIII. Wiosna 2015. Zabytkowe Śródmieście, Piasek, Półwie Zwierzynieckie (Błonia), Wzdłuż Rudawy, Zwierzyniec (Sikornik), Wola Justowska i Las Wolski, Wzdłuż Wisły, Dębniaki, Zakrzówek, Ludwinów, Pychowice.
www.mbc.malopolska.pl/publication/96211
29. Część XXIX. Wiosna 2015(c.d.) Podgórze, Wola Duchacka, Płaszów (Bagry), Prokocim, Piaski Wielkie, Rząka, Łagiewniki, Borek Fałęcki, Kosocice, Krzyszkowice, Wieliczka.
www.mbc.malopolska.pl/publication/96215
30. Część XXX. Lato 2015 Śródmieście, Wesoła, Piasek, Półwie Zwierzynieckie (Błonia), Zwierzyniec, Wola Justowska i Las Wolski, Dębniaki, Zakrzówek, Ludwinów, Pychowice, Podgórze, Wola Duchacka, Płaszów (Bagry), Prokocim, Rząka, Łagiewniki.
www.mbc.malopolska.pl/publication/97188
31. Część XXXI. Jesień 2015. Śródmieście i Wawel, Kleparz, Piasek, Półwie Zwierzynieckie (Błonia), Czarna Wieś, Zwierzyniec, Wola Justowska i Las Wolski, Bielany, Kryspinów i Olszanica.
www.mbc.malopolska.pl/publication/97189
32. Część XXXII. Jesień 2015 (c.d.). Zakrzówek, Pychowice i okolica, Wola Duchacka, Płaszów (Bagry), Prokocim, Rząka, Krzyszkowice, Wieliczka..
www.mbc.malopolska.pl/publication/97190
33. Część XXXIII. Przedzime i zima 2015/2016. Zabytkowe Śródmieście, Kleparz, Piasek, Stradom i Kazimierz, Czarna Wieś, Półwie Zwierzynieckie, Zwierzyniec, Wola Justowska i Las Wolski, Przegorzały, Bielany, Kryspinów, Dębniaki, Zakrzówek, Pychowice.
www.mbc.malopolska.pl/publication/98196
34. Część XXXIV. Przedzime i zima 2015/2016. c.d. Podgórze (kamieniołom Libana), Wola Duchacka (Park Duchacki i KL Płaszów), Bagry i stary Płaszów, Prokocim, Piaski Wielkie, Rząka, Kosocice, Rajska, Krzyszkowice.
www.mbc.malopolska.pl/publication/98197
35. Część XXXV. Wiosna 2016. Zabytkowe Śródmieście, Wesoła, Stradom, Wzdłuż Wisły od Ludwinowa do Dębniaki, Piasek, Półwie Zwierzynieckie (Błonia), Zwierzyniec, Bielany, Cmentarz Rakowicki, Czyżyny.
www.mbc.malopolska.pl/publication/98198
36. Część XXXVI. Wiosna 2016 (c.d.) Podgórze, Na styku Ludwinowa i Zakrzówka, Dębniaki, Pychowice, Łagiewniki, Wola Duchacka, Płaszowskie Bagry, Prokocim, Rząka, Kosocice, Barycz, Krzyszkowice, Wieliczka, Kłaj, Marszowice, Wola Zręczycka, Zagórzany.
www.mbc.malopolska.pl/publication/98199

37. Część XXXVII. Lato 2016. Piasek, Kazimierz, Zwierzyniec, Wola Duchacka, Płaszów, Prokocim, Rząka, Łagiewniki, Borek Fałęcki.
38. Część XXXVIII. Jesień 2016. Planty, Wesoła, Piasek, Półwsie Zwierzynieckie, Zwierzyniec, Wola Justowska, Bielany, Kryspinów, Olszanica, Cmentarz Rakowicki.
www.mbc.malopolska.pl/publication/99085
39. Część XXXIX. Jesień 2016 (c.d.). Dębniki, Zakrzówek, Pychowice, Podgórze, Wola Duchacka, Płaszów (Bagry), Prokocim, Piaski Wielkie, Rząka, Rajsko.
www.mbc.malopolska.pl/publication/99086
40. Część XL. Zima 2016/2017. Śródmieście, Piasek, Wesoła, Zwierzyniec, Wola Justowska, Kazimierz, Podgórze, Wola Duchacka, Płaszów, Prokocim, Piaski Wielkie, Rząka, Borek Fałęcki, Olsza, Czyżyny-Rakowice. Edycja II.
41. Część XLI. Wiosna 2017. Śródmieście, Wawel i jego otoczenie, Kazimierz, Piasek, Czarna Wieś, Półwsie Zwierzynieckie, Zwierzyniec, Las Wolski (Sowiniec), Bielany, Grzegórzki, Cmentarz Rakowicki, Mistrzejowice, Batowice.
www.mbc.malopolska.pl/publication/101506
42. Część XLII. Wiosna 2017 c.d. Dębniki, Zakrzówek, Ludwinów, Pychowice, Podgórze, Wola Duchacka, Płaszów (Bagry), Prokocim, Piaski Wielkie, Rząka, Krzyszkowice.
www.mbc.malopolska.pl/publication/101509
43. Część XLIII. Lato 2017 c.d. Dębniki, Zakrzówek, Ludwinów, Pychowice, Podgórze, Wola Duchacka, Płaszów (Bagry), Prokocim, Piaski Wielkie, Rząka, Krzyszkowice.
www.mbc.malopolska.pl/publication/102151
44. Część XLIV. Jesień 2017. Śródmieście, Wzdłuż Wisły, Piasek, Nowy Świat, Czarna Wieś, Półwsie Zwierzynieckie, Bielany, Kryspinów, Stradom, Kleparz, Krowodrza, Wesoła, Olsza, Grzegórzki, Dębniki, Zakrzówek, Ludwinów, Pychowice, Tynec.
www.mbc.malopolska.pl/publication/102184
45. Część XLV. Jesień 2017 c.d. Podgórze, KL Płaszów, Wola Duchacka, Płaszów (Bagry), Prokocim, Piaski Wielkie, Rząka.
www.mbc.malopolska.pl/publication/102185
46. Część XLVI. Zima 2017/18. Śródmieście, Piasek, Krowodrza, Zwierzyniec, Przegorzały, Bielany, Balice i Olszanica, Stradom, Kazimierz, Wesoła, Olsza, Grzegórzki, Dąbie, Bieńczyce, Podgórze, Wola Duchacka, Płaszów (Bagry), Prokocim, Piaski Wielkie, Rząka, Krzyszkowice.
www.mbc.malopolska.pl/publication/102192

V. Drzwi krakowskich kamienic czynszowych i domów podmiejskich

1. Część I. Piasek i Nowy Świat.
www.mbc.malopolska.pl/publication/69109
2. Część II. Śródmieście, Stradom, Kazimierz, Wesoła, Dębniki i Podgórze
www.mbc.malopolska.pl/publication/69110
3. Część III. Śródmieście (c.d.), Piasek (c.d.), podmiejski Kraków.
www.mbc.malopolska.pl/publication/69430
4. Część IV. Śródmieście (c.d.), Kleparz, Wesoła (c.d.).
www.mbc.malopolska.pl/publication/71803
5. Część V. Śródmieście, Piasek, Kleparz i Wesoła – uzupełnienia.
www.mbc.malopolska.pl/publication/72474
6. Część VI. Wesoła, Stradom i Kazimierz (c.d.) oraz podmiejska Krowodrza.
www.mbc.malopolska.pl/publication/730887
7. Część VII. Piasek, Wesoła, Kazimierz i Podgórze – uzupełnienia.
www.mbc.malopolska.pl/publication/73088
8. Część VIII. Piasek – uzupełnienia.
www.mbc.malopolska.pl/publication/73717

VI. Detale krakowskich czynszówek i domów. Wybrane drzwi i portale, klamki, okna i obramienia, witraże i figury naścienne.

1. Część I. Zabytkowe Śródmieście.
www.mbc.malopolska.pl/publication/88307
2. Część II. Kleparz, Stradom, Kazimierz, Wesoła, Piasek i Nowy Świat.
www.mbc.malopolska.pl/publication/88308
3. Część III. Kalejdoskop krakowski i Kraków podmiejski.
www.mbc.malopolska.pl/publication/89316
4. Część IV. Śródmieście, Wesoła, Kleparz, Piasek, Stradom, Podgórze, podmiejska Mogiła.
www.mbc.malopolska.pl/publication/90757
5. Część V. Śródmieście, Wesoła, Piasek, Nowy Świat, Czarna Wieś, Podgórze. Podmiejski Kraków: Zakrzówek i Wola Duchacka.
www.mbc.malopolska.pl/publication/94203
6. Część VI. Uzupełnienia: Śródmieście, Kleparz, Piasek i Podgórze. Podmiejski Kraków: Krowodrza, Nowa Wieś, Wola Justowska, Zwierzyniec, Zakrzówek, Ludwinów i Tynec.
www.mbc.malopolska.pl/publication/96154
7. Część VII. Śródmieście, Piasek, Kazimierz i Podgórze.
www.mbc.malopolska.pl/publication/102182
8. Część VIII. Kraków podmiejski. Czarna Wieś, Półwieś Zwierzynieckie, Zwierzyniec, Wola Justowska, Przegorzały, Warszawskie, Grzegórzki, Dąbie, Bieńczyce, Krzesławice i Mogiła, Dębniki, Zakrzówek, Ludwinów, Płaszów i Prokocim.
www.mbc.malopolska.pl/publication/102183

9. Część IX. Wesoła i Kraków podmiejski: Jugowice, Łęg, Bieńczyce, Krzesławice, Mogiła, Grębałów, Lubocza, Wadów, Pleszów, Branice i Przewóz
www.mbc.malopolska.pl/publication/102191

VII. Krakowskie i podkrakowskie jeziora, stawy, rozlewiska i mokradła

1. Część I.
Dawna plaża pod Wawelem, Planty, Bronowice Wielkie, Czarna Wieś, Błonia, Zwierzyniec, Mydlniki i Kryspinów, Zakrzówek, Ludwinów, pogranicze Pychowic i Bodzowa, pychowickie łąki, Przegorzały i Bielany, posolvay'owskie stawy w Borku Fałęckim, okolice Bonarki, kamieniołom Libana, teren KL Płaszów, Bagry, nabrzeże Wisły w Rybitwach i Płaszowie, Dąbie, łąki mogiłskie, Bieńczyce i Olsza.
www.mbc.malopolska.pl/publication/74564
2. Część II.
Parki: w Nowym i Starym Prokocimiu, Wola Duchacka, Piaski Wielkie, Rżąka, Krzyszkowice, Rajsko, Kosocice, Barycz i Wieliczka.
www.mbc.malopolska.pl/publication/74567

VIII. Liczne albumy o Krakowie i jego okolicach opublikowane na mojej stronie serwisu społecznościowego Facebook:

<http://pl-pl.facebook.com/people/Leszek-Grabowski/100000321665908>

B. Opracowania dotyczące Ziemi Gdowskiej

B.1. Sagi i historie rodzinne

1. Saga rodu Grabowskich z Bilczyc i Liplasa koło Gdowa. Edycja XVII.
www.mbc.malopolska.pl/publication/8610
2. Saga rodu Chanków i Kędrynów z Podolan i okolic Gdowa. Edycja VI
uzup.
www.mbc.malopolska.pl/publication/10372
3. Szkic do historii badań nad drzewem genealogicznym rodu Chanków
z Podolan i okolic Gdowa.
www.mbc.malopolska.pl/publication/14677
4. Notka o rodach: Kaletów – „Wójcioków”, Augustynków – „Frysiów”
i Mrozowskich z Bilczyc koło Gdowa. Edycja IX skoryg.
www.mbc.malopolska.pl/publication/13924

B.2 Albumy o Ziemi Gdowskiej

I. Gdów i jego okolice – odchodzący świat

1. Część I. Gdów, Bilczyce, Liplasa, Podolany, Wola Zręczycka,
Jaroszkówka, Lipnica Murowana. Edycja II.
www.mbc.malopolska.pl/publication/15443
2. Część II. Gdów, Przebieczany, Marszowice, Jaroszkówka, Kobylec,
Kłęczana, Wola Zręczycka.
www.mbc.malopolska.pl/publication/15730
3. Część III. Wiatowice, Niegowić, Marszowice, Bilczyce, Gdów, Grzybowa,
Zręczyce, Wola Zręczycka, Kłęczana, Łapanów, Szlak Papieski -
odcinek od Kłęczany do Łapanowa. Edycja II.
www.mbc.malopolska.pl/publication/15731
4. Część IV. Bilczyce, Gdów, Podolany, Wola Zręczycka i Zręczyce.
Edycja II.
www.mbc.malopolska.pl/publication/17022
5. Część V. Bilczyce, Liplasa, Niegowić, Gdów i Grzybowa.
www.mbc.malopolska.pl/publication/17844
6. Część VI. Zagórzany, Gdów, Podolany, Jaroszkówka, Wieniec,
Nieznanowice, Marszowice, Bilczyce i Łazany.
www.mbc.malopolska.pl/publication/21257
7. Część VII. Lednica Górna, Trąbki, Łazany Bilczyce, Gdów, Marszowice,
Wola Zręczycka i Zagórzany.
www.mbc.malopolska.pl/publication/24065
8. Część VIII. Łazany, Gdów, Niegowić, Krakuszowice, Grodkowice,
Kłęczana, Kobylec i Łapanów
www.mbc.malopolska.pl/publication/56953
9. Część IX. Nieznanowice, Pierzchów, Cichawa. Szlak Papieski – odcinek
od Niegowici do granic Kłęczany.
www.mbc.malopolska.pl/publication/58646

10. Część X. Łazany, Bilczyce, Gdów, Pierzchów, Niegowić i Wiatowice. Edycja II.
www.mbc.malopolska.pl/publication/61319
11. Część XI. Jawczyce, Liplas, Gdów, Wola Zręczycka, Kobylec; wybrane archiwalia.
www.mbc.malopolska.pl/publication/77982
12. Część XII. Gdów, Marszowice, Jaroszkówka, Kobylec; kilka wyburzonych już chałup z Gdowa, Marszowic i Kobylca. Edycja II.
www.mbc.malopolska.pl/publication/85467
13. Część XIII. Rekonesans po Gdowie a.d. 2015, Bilczyce, Jawczyce, Podolany, Wola Zręczycka, Marszowice. Edycja III.
www.mbc.malopolska.pl/publication/94401
14. Część XIV. Muzeum Dwór Feillów w Woli Zręczyckiej koło Gdowa, jego historia, otoczenie i okolica. Zagórzany. Edycja II.
www.mbc.malopolska.pl/publication/98706

II. Budownictwo ludowe, małomiasteczkowe i dworskie oraz kapliczki i inne pamiątki Ziemi Krakowskiej

1. Część I. Gdów. Edycja II.
www.mbc.malopolska.pl/publication/94399
2. Część II. Bilczyce, Jawczyce, Grzybowa.
www.mbc.malopolska.pl/publication/94400
3. Część III. Dobczyce i ich okolice.
www.mbc.malopolska.pl/publication/99109
4. Część IV. Bochnia i jej okolice.
www.mbc.malopolska.pl/publication/102150

C. Opracowania dotyczące Ziemi Krakowskiej.

C.1. Albumy o Ziemi Krakowskiej

I. Dawny świat okolic Krakowa

1. Część I. Dobczyce i Dziekanowice. Edycja 2.
www.mbc.malopolska.pl/publication/19619
2. Część II. Wieliczka i Roźnowa.
www.mbc.malopolska.pl/publication/19620
3. Część III. Wieliczka i jej okolice (c.d.). Wieliczka, Czarnochowice, Lednica Górna, Przebieczany, Biskupice, Szczygłów, Surówki – Zabłocie.
www.mbc.malopolska.pl/publication/21938
4. Część IV. Wieliczka i jej okolice (cd). Wieliczka, Krzyszkowice, Lednica Górna, Czarnochowice i Śledziejowice.
www.mbc.malopolska.pl/publication/56793
5. Część V. Łapanów i jego okolice. Łapanów, Kobylec, Jaroszówka, Szlak Papieski – odcinek od Łapanowa do Kobylca.
www.mbc.malopolska.pl/publication/56794
6. Część VI. Dobczyce i ich okolice (c.d.). Dobczyce i Kornatka. Edycja 2.
www.mbc.malopolska.pl/publication/57409
7. Część VII. Mozaika podkrakowska. Edycja 2.
Puszcza Niepołomska i jej okolice, Brzesko Nowe, Pleszów, Kościelniki i Górka Kościelnicza, Zielonki, Korzkiew i ich okolice, Rudawa i jej okolice, Wola Zręczycka i Zagórzany, wokół Dobczyc i Podchybie koło Lanckorony. Dodatek – Podkarpacie, okolice Rzeszowa: Świlcza, Mrowla i Bratkowice.
www.mbc.malopolska.pl/publication/59373
8. Część VIII. Bochnia i jej okolice. Ziemia Tarnowska. Bochnia, Łapczyca, Lipnica Murowana, Jasień Brzeski, Tarnów i Ładna. Cmentarze wojenne o okresie I-ej wojny światowej z okolic Tarnowa. Edycja IV.
www.mbc.malopolska.pl/publication/59639
9. Część IX. Wieliczka i jej okolice (c.d.). Wokół centrum Wieliczki, Krzyszkowice oraz panoramy z Chabrowego Wzgórza, Śledziejowice i Kokotów.
www.mbc.malopolska.pl/publication/62561
10. Część X. Wieliczka i jej okolice (c.d.). Lednica Górna, wokół centrum Wieliczki, Krzyszkowice oraz panoramy z Chabrowego Wzgórza, krajobrazy wokół Baryczy. Edycja II.
www.mbc.malopolska.pl/publication/69387
11. Część XI. Bochnia i jej okolice (c.d.). Bochnia i Łapczyca. Edycja II.
www.mbc.malopolska.pl/publication/70813
12. Część XII. Wieliczka i jej okolice (c.d.). Rekonesans wokół wzgórza Pod Baranem.
www.mbc.malopolska.pl/publication/71484

13. Część XIII. Wieliczka i jej okolice (c.d.). Migawki z Wieliczki. Jeszcze jeden spacer po dawnych Krzyszkowicach.
www.mbc.malopolska.pl/publication/724743
14. Część XIV. Wieliczka i jej okolice c.d. Galicyjskiej Wieliczki ciąg dalszy, Wzgórze Kaim. Edycja II.
www.mbc.malopolska.pl/publication/76407
15. Część XV. Migawki z trasy: Staniątka, Niepołomice, Wola Batorska, Uście Solne, Szczurowa, Żabno, Ujście Jezuickie, Opatowiec, Gręboszów. Cmentarze wojenne i pomniki z okresu I-ej wojny światowej (c.d.): Wola Batorska - Sitowiec, Biskupice Radłowskie, Otfinów, Ujście Jezuickie, Gręboszów. Okolice Brzeska i Tarnowa – uzupełnienia. Edycja II.
www.mbc.malopolska.pl/publication/77197
16. Część XVI. Wieliczka (c.d.) i kalejdoskop podkrakowski. Wielickich widoków ciąg dalszy, Krzyszkowice, Bilczyce, Staniątka, Niepołomice, Podłęże, Zakrzów, Świątyni Górne, Kryspinów, Aleksandrowice i Kleszczów. Edycja II.
www.mbc.malopolska.pl/96911

D. Przydrożne zabytki sztuki sakralnej z rejonów: Krakowa, jego okolic i Ziemi Krakowskiej

I. Zabytkowe figury, kapliczki i krzyże przydrożne z rejonu Krakowa i jego okolic.

1. Część I. Dawne przedmieścia Krakowa i podkrakowskie wsie.
www.mbc.malopolska.pl/publication/21231
2. Część II. Centrum Krakowa w obrębie dawnego rdzenia austriackiej twierdzy.
www.mbc.malopolska.pl/publication/21258
3. Część III. Ziemia Krakowska. Wieliczka, Gdów, Dobczyce i ich okolice.
www.mbc.malopolska.pl/publication/21259
4. Część IV. Centrum Krakowa w obrębie dawnego rdzenia austriackiej twierdzy – uzupełnienia.
www.mbc.malopolska.pl/publication/74586
5. Część V. Ziemia Krakowska cd.
Wieliczka i jej okolice, Trąbki, Łazany, Gdów i jego okolice, Szlak Papieski: Niegowić – Marszowice – Klęczana - Kobylec - Łapanów, Łapanów i jego okolice, Niepołomice i ich okolice, Dołęga koło Szczurowej, Kościelniki, Bochnia i jej okolice, Dębno Tarnowskie, Żabno i jego okolice, Wola Pogórska.
www.mbc.malopolska.pl/publication/77198

E. Artykuły w Głosie Wielickim

www.wielicki.glos24.pl

1. Nr 1 (styczeń 2009) – „Odchodzący świat”.
2. Nr 2 (luty 2009) – „Negatyw na szklanej płytce”.
3. Nr 10 (październik 2009) – „Zapomniany mieszkaniec Bilczyc”;
o Franciszku Augustynku – „Antonim Wichurze” - w setną rocznicę
jego narodzin.
4. Nr 12 (grudzień 2009) – „Bilczyce z lat mego dzieciństwa”
5. Nr 1 (styczeń 2010) – „Bajeczna chałupa mojej babki z Bilczyc”.
Część 1.
6. Nr 2 (luty 2010) – „Bajeczna chałupa mojej babki z Bilczyc”.
Część 2.
7. Nr 3 (marzec 2010) – „Bajeczna chałupa mojej babki z Bilczyc”.
Część 3.
8. Nr 4 (kwiecień 2010) – „Gdów z lat mojego dzieciństwa - początku lat
60-tych XX-go wieku”. Część 1.
9. Nr 5 (maj 2010) – „Gdów z lat mojego dzieciństwa - początku lat
60-tych XX-go wieku”. Część 2.
10. Nr 6 (czerwiec 2010)– „Tradycja nazw i przezwisk z dawnych Bilczyc”.
Część 1.
11. Nr 7 (lipiec 2010) – „Tradycja nazw i przezwisk z dawnych Bilczyc”.
Część 2”.
12. Nr 8 (sierpień 2010) – „Moja prababka „Magdusia”. Część 1.
13. Nr 10 (październik 2010) – „Moja prababka „Magdusia”. Część 2.
14. Nr 1 (styczeń 2011). „Wspomnienie Marcina Ciężarka”.
15. Nr 2 (luty 2011). „Jan Kaczmarczyk – zapomniana ofiara zbrodni
katyńskiej”.
16. Nr 3 (marzec 2012). „Moja Babcia Bogdzina”.
17. Nr 9 (wrzesień 2012). „Z dziejów dworu w Bilczycach”.

Artykuł z Wiadomości (10.2011)

www.wiadomosci.krakow.pl

O mnie. Barbara Bączek. „Dokumentalista z sercem”

Dziennik Polski (19-20.01.2013)

O mnie. Paulina Polak. „Fotografuje taki Kraków, który powoli przechodzi
do przeszłości”.

<http://www.dziennikpolski24.pl/artykul/3214128,fotografuje-krakow-ktory-powoli-odchodzi-do-przeslosci,id,t.html>

Gazeta Gdowianin

Artykuły i notki na temat Ziemi Gdowskiej, publikowane na internetowej stronie w/w gazety – www.gazetagdowianin.pl

Krowoderska.pl

Wywiad ze mną Andrzeja Śledzia: „Coś było piękne powinno trwać”, z dnia 14.01.2016 – www.krowoderska.pl
krowoderska.pl/cos-co-bylo-piekne-powinno-trwac/

Dziennik Polski i Dziennik Polski 24 z dnia 29.01.2018

Artykuł Małgorzaty Mrowiec z moimi sugestiami i zdjęciami: „Kraków pilnie potrzebuje skansenu! To ostatni moment na ratowanie ginącej dawnej zabudowy”

http://www.dziennikpolski24.pl/region/kronika-krakowska/a/krakow-pilnie-potrzebuje-skansenu-to-ostatni-moment-na-ratowanie-ginacej-dawnej-zabudowy,12887902/?utm_source=social-media-facebook&utm_medium=przycisk-gora

Polskie Radio Kraków

Rozmowa z red. Grzegorzem Krzywakiem o dawnych kąpieliskach w Krakowie

<http://www.radiokrakow.pl/wiadomosci/krakow/kapielsko-na-zakrzowku-darmowe-dla-posiadaczy-krakowskiej-karty-miejskiej/>

Polskie Radio Kraków

Moje opowieści o krakowskim Piasku w rozmowie z red. Marzeną Florkowską (05.02-09.02.2018) w programie Pod Lupą

<http://www.radiokrakow.pl/audycje/pod-lupa/pod-lupa-na-krakowskim-piasku/>

Polskie Radio Kraków

Reportaż Grzegorza Krzywaka o fontannach krakowskich – tych dawnych i tych współczesnych (27.02.2018)

<http://www.radiokrakow.pl/wiadomosci/krakow/gdzie-sie-podzialy-krakowskie-fontanny/>

**Rajski Piasek – spotkanie w Artotece WBP w Krakowie w dniu
06.03.2018**



Relacja na żywo w Youtube

<https://www.youtube.com/watch?v=rG1kpe-cepM&feature=share>

Dziennik Polski 24 z dnia 14.03.2018.

Artykuł Małgorzaty Mrowiec, ilustrowany moimi zdjęciami: „Piękne stare chałupy znikają z krajobrazu Krakowa. Ktoś zadba o stworzenie skansenu?”

<http://www.dziennikpolski24.pl/region/wiadomosci-krakow/a/piekne-stare-chalupy-znikaja-z-krajobrazu-krakowa-ktos-zadba-o-stworzenie-skansenu,13005674/>

**Polskie Radio Kraków – reportaż Magdaleny Zbylut z dnia
28.06.2018.**

„Czy powstanie krakowski skansen – pomysł wraca po raz trzeci”.

<http://www.radiokrakow.pl/wiadomosci/krakow/czy-powstanie-krakowski-skansen-pomysl-wraca-po-raz-trzeci-zdjecia/>

TVP Kraków – Kronika Krakowska z dnia 08.07.2008

Reportaż Moniki Dziury: CZY W KRAKOWIE POWSTANIE SKANSEN? TO OSTATNIA SZANSA NA RATUNEK DLA STARYCH CHAŁUP.

<http://krakow.tvp.pl/37999421/czy-w-krakowie-powstanie-skansen-to-ostatnia-szansa-na-ratunek-dla-starych-chalup>

Dziennik Polski z dnia 17.09.2018

Artykuł Magdaleny Mrowiec (z moimi zdjęciami w wersji internetowej)
Skansen: chałupy, karczma, krowy....

<https://dziennikpolski24.pl/skansen-chalupy-karczma-krowy-nowe-muzeum-mogloby-powstac-w-nowej-hucie-za-dwa-lata/ar/13498315>