

Leszek Grabowski

**Kraków i jego okolice na rodzinnych
slajdach z lat 1983-1992. Część III.
Okolice Krakowa - lata 1989-1992.**

Kraków 2019

Leszek Grabowski

**Kraków i jego okolice na rodzinnych
slajdach z lat 1983-1992. Część III.
Okolice Krakowa - lata 1989-1992.**

Edycja II

Kraków 07.03.2019

**Na prawach rękopisu
© Copyright by Leszek Grabowski
Kraków 2019**

Spis Treści

0.	Wstęp	4 - 9
I.	Wieliczka. Krzyszkowice	10 - 11
II.	Szarów	12 - 13
III.	Podolany	14 - 20
IV.	Klęczana	21 - 22
V.	Jaroszówka	23 - 25
VI.	Marszowice	26 - 34
VII.	Łapanów	35 - 36
VIII.	Muchówka	37 - 38
IX.	Nowy Wiśnicz	39 - 47
X.	Dobczyce	48 - 53
XI.	Kornatka	54 - 65
XII.	Ojców	66 - 72
XIII.	Skała. Grodzisko	73 - 74
XIV.	Sułoszowa. Pieskowa Skała	75 - 78
XV.	Krzeszowice. Czerna	79 - 83
XVI.	Lanckorona	84 - 89
XVII.	Kalwaria Zebrzydowska	90-107
Załącznik. Moje opracowania dostępne w zasobach Małopolskiej Biblioteki Cyfrowej (www.mbc.malopolska.pl) i Europeany (www.europeana.eu) oraz publikacje prasowe i audycje radiowe z moim udziałem		108-129



Fot. nr 1. Przy drodze do młyna Wojasów w Podolanach. Wiosna 1990.

I. Wstęp

Prezentowany poniżej zbiór z serii: „Kraków i jego okolice na rodzinnych slajdach z lat 1983-1992”, stanowi część III z trzyczęściowego cyklu, podzielonego na lata i terytorium. Poniższy album czasowo obejmuje lata 1989-1992, zaś terytorialnie okolice Krakowa, te bliższe i dalsze. Więcej o kulisach powstawania slajdów i końcowym okresie PRL, jego blaskach i cieniach oraz o początkowym okresie III RP obszerniej piszę we wstępie do części: I i II tego cyklu, więc tym razem skoncentruję się głównie na merytorycznym opisie skanów ze slajdów, co czynię również bezpośrednio pod zdjęciami.

Podobnie jak w poprzednich albumach sztafaż do wykonywanych zdjęć, często nieudanych, by nie powiedzieć niechlujnych, bo taki był wówczas ze mnie fotograf, często stanowią: moja córka oraz żona oraz Szolcowie, sąsiedzi z bloku, bo z założenia miały to być zdjęcia rodzinne bądź dokumentujące wspólne wyprawy w plener, których co roku odbywaliśmy niezliczoną ilość, ale nie wszędzie, a szkoda, z aparatem fotograficznym. Więcej fotografii wykonywał Maciek Szolc, znawca rzemiosła, który z wolna zarażał mnie fascynacją tą profesją, ale on już nie żyje i obawiam się, że jego cenne zdjęcia najzwyczajniej w świecie przepadną. Raz jeszcze powtórzę, że pomimo widocznych gołym okiem mankamentów technicznych, pokazany poniżej wybór zdjęć stanowi cenne zwierciadło przełomu lat 80/90, kiedy w Polsce z wolna zachodziły zasadnicze przemiany ustrojowe, ale życie zwykłych śmiertelników nadal toczyło się normalnym torem, choć atmosfera dyskusji politycznych, jak przystało na raczkujących w nowym systemie „wolnych obywateli”, nieraz bywała gorąca i daleka od szacunku dla cudzych poglądów. Nauka nie szła jednak w las i w tym burzliwym okresie politycznych „wojen na górze” człek szybko weryfikował swoje poglądy, bo i sami politycy często i niespodziewanie zmieniali swoje „barwy”, choć może nie tak nagminnie jak w czasach współczesnych.

Swoje liczne w tym okresie wyprawy za miasto zawdzięczałem posiadaniu (wreszcie) samochodu. Pierwszego „malucha”, dziesięcioletniego, który na giełdzie wart był tyle, co nowy, kupiony za talon, nabyłem w roku 1988 i był to nieudany zakup. Potem, po roku, miałem już nowszego „Fiacika”, sześcioletniego, którym jeździłem do wiosny roku 1990, kiedy wyjątkowo okazyjnie udało mi się kupić niespełna czteroletniego „dużego Fiata”, który miał ma liczniku niecałe 20.000 km i wyglądał jak nowy, bo cały czas był garażowany; ba na siedzeniach miał nawet foliowe ochraniacze. Tym samochodem jeździłem dwa lata i przejechałem nim prawie 60.000 km, po czym udało mi się kupić pięcioletniego Forda Eskortę 1,6 D i to był już zupełnie inny świat, jak przystało na dobrze zarabiającego wówczas inżyniera górnika i specjalisty z dziedziny przeróbki surowców chemicznych. Muszę jednak przyznać, że wspomniany powyżej Fiat 125 P był samochodem niezawodnym i praktycznie nic do niego nie musiałem dokładać, ponadto sporo na nim zarobiłem, bo w mojej nowej pracy często służył do służbowych wyjazdów. Tyle dygresji, bo i te samochody pojawiają się na moich zdjęciach.

Wielickie Krzyszkowice (rozdział I – fot. nr: 2-4), odkąd przeprowadziłem się z ulicy Czystej na „Kozłówek”, zawsze były moim ulubionym miejscem wypadowym, bo w na wzgórzu graniczącym z Krakowem (Rząką) była tam wyjątkowo cicha i odludna samotnia, otoczona lasem, polami uprawnymi i sadami. I taki idylliczny stan trwał do roku 2007, kiedy szybko i masowa zaczęła powstawać niska zabudowa Chabrowego Wzgórza, która stale się rozrasta. Jeszcze rok, czy dwa i o dawnych sadach będzie już można zapomnieć, bo zamienią je betonowe i szczelnie grodzone zamienniki.

W rozdziale II (fot. nr: 4-7) prezentuję rozległą i niczym niezarośniętą łąkę w Szarowie, zwaną Błotem, zlokalizowaną na skraju Puszczy Niepołomickiej i kiedyś jej wydartą. Wg legendy, podczas polowania miał tu zabłądzić król Zygmunt Stary, mający swą rezydencję w zamku niepołomickim. Monarcha ugrzązł w bagnie i brnącego w trzęsawisku od niechybnej śmierci uratował leśny smolarz, który w nagrodę miał otrzymać od władcy tyle ziemi, ile zdoła zaorać parą wołów od wschodu do zachodu słońca. Tyle legenda.

W rozdziale III (fot. nr: 8-21) prezentuję kilka bardzo cennych ujęć dawnych Podolan z koło Gdowa, skąd wywodziła się moja Mama. I tu bardzo wiele się zmieniło, zarówno dawna zabudowa, jak i nadrzeczne krajobrazy. Zniknęła dawna droga dojazdowa od strony Raby do kompleksu dwóch młynów braci Wojasów: Rudolfa i Stefana, znaczone szpalerem wierzb oraz budynek młyna młodszego z braci – Stefana. Dawny dom Rudolfa, przykład interesującej zabudowy drewnianej z lat 20-tych zeszłego wieku, został dziś znacznie zniekształcony przez wymianę oryginalnych okien na plastiki. Mocno zarosła też urokliwa łąka nad Rabą, przylegająca do pól uprawnych na Dłużyznach, która kiedyś urzekała szpalerem wierzbowym, świetnie widocznym pośród regularnie wygryzanej przez bydło murawy.

Bywałem tu, w Podolanach, z Mamą od dziecka, bo wilka ciągnęło do lasu, więc i ćwierć wieku temu też często tam zaglądałem, wszak kamieniste plaże w sąsiedztwie młyna zawsze były urocze i rozległe.

Kłęczana (rozdział IV – fot. nr: 22-24) to jeszcze ćwierć wieku temu była najpiękniejsza „dziura” pod słońcem. Mam do tej wsi szczególny sentyment, bo mieszkała tu, ze swą rodziną, Maria Stawarz, najstarsza siostra mojej Mamy, w latach 20-tych kucharka na dworze Feillów na Woli Zręczyckiej i tu bywaliśmy od najmłodszych lat. Szczególnie miło wspominać pobyty z lat 1960-61, kiedy dostęp do wsi od strony Marszowic był możliwy jedynie za sprawą drewnianej kładki na Rabie bądź przeprawy łodzią. Piękne były tu krajobrazy, których dziś już nie uświadczysz. Od początku lat 90-tych, odkąd na dobre funkcjonował już most na Rabie, a do centrum wsi powstała przyzwoita droga, trwa tu ekspansja „mieszczuchów”, którzy szybko zmieniają dawne krajobrazy. Dawne drogi i ścieżki polne zostały wygrodzony, pozarastały dawne śródleśne łąki i teraz trudno się poruszać po okolicy, którą kiedyś znałem niemal na pamięć, więc ostatnio rzadko tu zaglądam – serce się kraje patrząc na te niekorzystne przeobrażenia, które w końcu dotyczą już terenów położonych dość daleko od Krakowa.

Niemniej piękną wsią jak Klęczana, również położoną pośród lasów oraz przylegającą do Raby, była sąsiednia Jaroszkówka (rozdział V – fot. nr: 25-30). Jej charakterystycznym dla mnie punktem zawsze była biała kapliczka słupowa, położona na wzgórzu nad Klęczaną, która była świetnie widoczna znad Raby, już z okolic Gdowa. Piękne spod tej kapliczki roztaczały się wiejskie krajobrazy w kierunku doliny rzeki – dziś nie jest już ona widoczna z oddali, bo przysłonił ją rozległy dom, co jest wielką stratą dla krajobrazu tego fragmentu Pogórza Gdowskiego.

Szczególnie często odwiedzanym przeze mnie miejscem nad Rabą i to już od dzieciennych lat, są Marszowice (rozdział VI – fot. nr: 31-48), bo są tu równie rozległe, jak w Podolanach czy Gdowie, kamieniste plaże, pełne uroku i zacisza, a woda w wielu miejscach jest wystarczająco głęboka, by solidnie popływać (m.in. w miejscu dawnej przeprawy w kierunku Klęczany). Ponadto przez Marszowice wiodła najbliższa, choć długa, bo sześciokilometrowa droga do ciotki na Klęczaną, która mieszkała na jej skraju, przy granicy z Jaroszkówką. Oczywiście współczesna Raba jest tylko namiastką dzikiej rzeki z dawnych dekad, bo bardzo się zmieniła, odkąd w Dobczycach powstał zbiornik wodny. Dziś jest to już sztucznie regulowany „kanał”, który jednak znacznie poprawił warunki bytowania ludzi w jej sąsiedztwie. Kiedyś rzeka ta była kapryśna i krnąbrna; dziś wielkie powodzie, o których wspominała moja Mama, to już wyjątkowa rzadkość. Wielka szkoda, że rolniczy kiedyś krajobraz tej wsi od dwóch dekad zastępują żwirowiska, a i sam brzeg Raby często jest uszczuplany o rzeczny kamień. Trudno nie wspomnieć o tolerowanych przez władze Gdowa lokalnych „rajdowiskach” dla motocykli i quadów, co dotyczy również Podolan, które dziś często, zwłaszcza w dni wolne od pracy, zakłócają dawną ciszę. Zachodzące przemiany skutecznie przegnały z tej okolicy wiele gatunków zwierząt, choćby skowronki, które na pobliskich polach wyśpiewywały swoje symfonie.

Rozdział VII zawiera kilka migawek z Łapanowa (fot. nr: 49-52). Oczywiście najcenniejszym jego zabytkiem i to na skalę krajową, dla którego warto odwiedzić tę gościną dla turystów miejscowość, jest drewniany kościółek p.w. św. Bartłomieja, który swą obecną postać przybrał w 1614 roku. Wewnątrz jest on wyposażony w ciekawy, barokowy ołtarz, wykonany przez Piotra Korneckiego, a przed fasadą stoi dzwonnica pochodząca z końca XVIII-go wieku. Kościół ten, kiedy w sąsiedztwie wybudowano nowy, był przez lata bardzo zaniedbany i dopiero ostatnio został gruntownie odnowiony, również za sprawą zniszczenia go przez powódź. Jego najbliższe otoczenie, wraz ze starym, dobrze do dziś zachowanym drzewostanem, ciągle stanowi niezwykle urokliwy zakątek Łapanowa. Ja osobiście dobrze pamiętam ten stary obiekt sakralny jeszcze z początku lat 60-tych, kiedy chodziliśmy tu na niedzielne msze z pobliskiej Klęczany. Obok kościoła stała knajpa, zapewne dawna karczma, gdzie przy okazji można było kupić wspaniałe kanapki z szynką.

Kilka migawek z Muchówki koło Lipnicy Murowanej, gdzie często odwiedzam rezerwat skalny – Kamienie Brodzińskiego, zlokalizowany na szczycie Łopusznej, zawiera rozdział VIII (fot. nr: 53-55).

Zamek w Wiśniczu to perełka magnackiej zabudowy rezydencjonalnej. Pomimo, że w przeszłości w przeszłości był wielokrotnie niszczone, a ponadto często zmieniał właścicieli, obecnie znajduje się w bardzo dobrym stanie. Ale ćwierć wieku temu, kiedy robiłem tu zdjęcia, dopiero odzyskiwał dawną świetność (rozdział IX – fot. nr: 56-73).

Rozdział X (fot. nr: 74-85) ukazuje dawne Dobczyce, miasto kiedyś otoczone murami obronnymi, usytuowane na wzgórzu nad rzeką Rabą, z zamkiem zbudowanym w najwyższym punkcie osady. To obronne założenie, istniejące już od końca X wieku, stało na szlaku handlowym wiodącym z Polski do Węgier. Osada ta przeżywała swój wzlot za czasów Kazimierza Wielkiego, który wybudował tu ów zamek, zaś miasto obwarował wspomnianymi wyżej murami, ale do jego upadku przyczynił się potop szwedzki z połowy XVII wieku. Na wzgórzu zamkowym ostało się przyziemie średniowiecznego zamku, który przez ostatnie dekady jest skrupulatnie rekonstruowany. Zachowały się też ruiny bądź fragmenty baszt i murów obronnych dawnego miasta, które dobrze widać od strony nowego miasta. W sąsiedztwie klasycystycznego kościoła św. Jana Chrzciciela z I-ej połowy XIX wieku został zlokalizowany skansen budownictwa ludowego, którego ozdobą jest stara karczma, przeniesiona tu z pobliskich Krzyszkowic. Całe wzgórze stanowi więc wielką atrakcję turystyczną, a z jego szczytowej partii dodatkowo rozciągają się piękne widoki na zbiornik dobczycki i fragmenty Beskidu Wyspowego, warto więc odwiedzić ten zakątek Małopolski.

„Nowe” Dobczyce, osada o charakterze ulicówki, powstały dopiero w XVIII wieku, konkretnie po 1768 roku – data powstania wybita jest na cokole figury św. Floriana, stojącej w Rynku. To właśnie wzdłuż tej ulicówki, szczególnie na odcinku od Rynku, w kierunku Wiśniowej i Raciechowic (ulica Jana Kilińskiego) oraz wokół dróg prowadzących do dawnego zamku (ulice: Kazimierza Wielkiego i Kasztelana Dobka), zachowało się szereg bardzo wartościowych obiektów dawnego budownictwa wiejskiego i podmiejskiego, z których najstarsze z pewnością pochodzą z XIX-go wieku. Wspomniany powyżej odcinek drogi wylotowej z Dobczyc – fragment ulicy Jana Kilińskiego – stanowi dziś unikalny skansen w skali całej Małopolski, bo nadal zamieszkały, który warto by, przynajmniej po części, zachować dla przyszłych pokoleń. Fotografie starych chałup z terenu Dobczyc i ich najbliższego sąsiedztwa pozbierałem w dwóch opracowaniach z cyklu: „Dawny świat okolic Krakowa” – części I i VI, które są dostępne w Małopolskiej Bibliotece Cyfrowej (patrz załącznik na końcu opracowania).

Moją ulubioną wsią w sąsiedztwie Dobczyc, gdzie regularnie jeżdżę na grzyby i to już od ponad trzydziestu lat, jest Kornatka (rozdział XI – fot. nr: 86-109). Z tej położonej na wzgórzu miejscowości, otoczonej lasami, rozciągają się piękne widoki, szczególnie w kierunku Beskidu Wyspowego, z Grodziskiem i Ciecieniem na pierwszym planie, ale też i pobliskiej doliny Raby.

Gdy tylko kupiłem samochód regularnie zacząłem jeździć do Doliny Prądnika: Ojcowa (rozdział XII – fot. nr: 110-123), Grodziska (rozdział XIII – fot. nr: 124-127) i Pieskowej Skały (rozdział XIV – fot. nr: 128-135). Przełom lat 80/90 to były piękne czasy dla turystyki samochodowej, bo auto można było bez żadnych problemów zostawić, na dodatek za darmo, na parkingu pod zamkiem w Ojcowie bądź w wielu zatoczkach na trasie do Pieskowej Skały. Stąd można był odbywać przeróżne wycieczki po tej pięknej krainie, po czym pozostało mi niestety stosunkowo niewiele slajdów. Znacznie więcej i to z pewnością lepszej jakości, posiadał ich zapewne wspomniany powyżej Maciek Szolc.

W Ojcowie od XIX wieku następowała zmiana charakteru miejscowości z letniskowej na uzdrowiskową, czego ślady w postaci drewnianych willi i domów letniskowych pozostały do dzisiaj. Działalność uzdrowiska datuje się od roku 1855, ale już kilka lat później liczne starcia podczas Powstania Styczniowego w sporym stopniu spustoszyły wieś. Z okresu po Powstaniu pochodzą znane ośrodki wczasowe: Pod Łokietkiem, Goplana, Pod Kazimierzem oraz park zdrojowy. W 1924 roku Ojców został uznany za uzdrowisko i obszar użyteczności publicznej. Mimo posiadania tego statusu przez dziesięciolecia, aż do chwili obecnej, pozostał on raczej miejscowością turystyczną. Tutaj, niedaleko zamku, mieści się siedziba dyrekcji Ojcowskiego Parku Narodowego

Z kolei początki Grodziska, położonego na skalnym wypiętrzeniu w skrajnej części Skały, związane są z XIII wiekiem i osobą księżnej Salomei, siostry Bolesława Wstydlwego oraz sprowadzonymi tu przez nią Klaryskami. Obecny zespół architektoniczno-rzeźbiarski, potocznie zwany pustelnią błogosławionej Salomei, powstał w latach 1677-1691 i składał się z tworzących kształt litery „L”: pustelni, domków modlitwy, kościoła i domu prebendarza, Ten układ zabudowań przetrwał do czasów obecnych, choć ćwierć wieku temu stan obiektów był delikatnie mówiąc kiepski.

Zamek w Pieskowej Skale powstał na początku XIII wieku, za czasów króla Władysława Łokietka, a potem był wielokrotnie niszczone bądź przebudowywany. Po II wojnie światowej obiekt przejął Skarb Państwa, a po generalnej renowacji z lat 1950-1963 stał się on Oddziałem Państwowych Zbiorów Sztuki na Wawelu. Wraz z pobliską Maczugą Herkulesa stanowi on urokliwy element krajobrazowy Doliny Prądnika.

Przepiękne są okolice Krzeszowic, a do najpiękniejszych miejsc należy tu pobliska Czerna (rozdział XV – fot. nr: 136-145), wieś położona w bliskości wzgórza Boża Męka, gdzie zapuszczałem się już na początku lat 80-tych, ale bez aparatu. Warto zatem wspomnieć, że zespół klasztorny Karmelitów Bosych w Czernej, który jest punktem rozpoznawczym tej miejscowości, został ufundowany w 1629 przez Agnieszkę z Tęczyńskich Firlejową. Aż do 1805 klasztor był pustelnią i wierni nie mieli do niego wstępu. W powszechnej świadomości jest on jednak związany jest z osobą św. Rafała Kalinowskiego, który przed wstąpieniem do klasztoru był uczestnikiem Powstania Styczniowego i zesłańcem na Sybir. Do klasztoru przylega zalesiona dolina Eliaszkówki, w której znajduje się słynące z cudów źródło św. Eliasza.

Nad jej urwistym brzegiem znajduje się ruina diabelskiego mostu, który kiedyś przebiegał nad jej głębokim jarem i wiódł do pobliskich pól.

Lanckorona (rozdział XVI – fot. nr: 146-155) to unikatowa wieś pod względem drewnianej zabudowy; co ciekawe, do roku 1934 posiadała ona prawa miejskie, bo miała bogatą historię. Najciekawszym jej miejscem, obok ruin dawnego zamku, jest rynek, położony na znacznej pochyłości. Drewniane domy, usytuowane dokoła lanckorońskiego rynku, ale nie tylko tutaj, zachowały tradycyjny, oryginalny wygląd i charakter. Są one posadowione na kamiennych podmurówkach, często kryjących sklepienie piwnice, ponadto są zwrócone szczytami w stronę rynku i często oddzielone od siebie miedzuchami, czyli wąskimi przejściami pomiędzy domami. W kilku przypadkach zachowały się również malownicze podcienia. Szerokie bramy, przez które niegdyś wjeżdżały wozy, niejednokrotnie kryją za sobą często rozległe i piękne ogrody. Moje zdjęcia z Rynku są wprawdzie dalekie od ideału, ale dobrze oddają klimat tej miejscowości sprzed ćwierć wieku, gdzie i dziś z pietyzmem dba się o jej historyczny wygląd, bo m.in. mieszkają tu elity artystyczne Krakowa.

Z Lanckorony blisko do Kalwarii Zebrzydowskiej (rozdział XVII – fot. nr: 156-190), gdzie znajduje się słynne w całej Polsce sanktuarium pasyjno-maryjne ojców Bernardynów, często zwane też Polską Jerozolimą. Fundatorem tego miejsca kultu religijnego był na początku XVII wieku Mikołaj Zebrzydowski, pan na lanckorońskim zamku. W jego skład wchodzi: bazylika i klasztor, które są położone pod szczytem góry Żar oraz 42 kaplice i kościoły, zlokalizowane na jego zboczu przy dróżkach nawiązujących do kultu Pana Jezusa i Matki Boskiej. Dróżki Pana Jezusa, a jest tam 28 stacji i 24 obiekty, są ułożone w ciągu narracyjnym i opowiadają historię ukrzyżowania Jezusa Chrystusa od wyjścia w Wielki Czwartek z Wieczernika, aż do śmierci i pogrzebu w Wielki Piątek. Znajdują się tu kaplice: Wieczernika, Ogrojca, Pojmania na Cedronie, domy Annasza i Kajfasza, pałac Heroda i Piłata. Dróżki Matki Boskiej (w ich obrębie jest 24 stacji i 11 obiektów), ukazują ból Maryi pod krzyżem, pogrzeb Jezusa i tryumf po zmartwychwstaniu. Część kaplic jest wspólna dla obu części założenia, jak np.: kościół Grobu Matki Bożej, Wieczernik czy kościół Ukrzyżowania.

Moje nie zawsze udane zdjęcia w jakiś sposób oddają jednak mistyczny klimat tego miejsca, które od ćwierć wieku praktycznie się nie zmieniło. Prezentowany poniżej trzeci zbiór kończy prezentację moich slajdów z lat 1983-1992, które wykonywałem w Krakowie i w jego okolicy podczas licznych moich wypadów wycieczkowych. Szkoda, że jest ich tylko tyle, a ich jakość często pozostawia dużo do życzenia. Mimo tych mankamentów zapraszam na podróż w świat sprzed ponad ćwierć wieku.

Słowo do edycji II

W stosunku do pierwszej edycji z roku 2016 w rozdziale XVI dodałem numerację obiektów z Ojcowa, Rynku w Lanckoronie i załączyłem jego plan, a rozdział XVII wzbogaciłem w mapki kalwaryjskich drózek pątniczych.


I. Wieliczka. Krzyszkowice



Fot. nr 2 (2-3). Pola na krzyszkowickim wzniesieniu zwanym ostatnio Chabrowym Wzgórzem. W tle garb Grabówek. Lato 1990.



Fot. nr 3. Lato 1990.



Fot. nr 4. Teren dzisiejszego Chabrowego Wzgórza. W tle odkryte wzgórze Kaim z dobrze jeszcze widocznym obeliskiem na jego szczycie. Lato 1990.

II. Szarów



Fot. nr 4 (4-7). Bagniste łąki zwane Błotem – widoki od strony kolei. Wiosna 1991.



Fot. nr 5. Wiosna 1991.



Fot. nr 6. Wiosna 1991.



Fot. nr 7. Wiosna 1991.

III. Podolany



Fot. nr 8. Ponad polami Dłużyzn w stronę Woli Zręczyckiej. Wiosna 1990.



Fot. nr 9. Skupisko nadrzecznych, wiekowych wierzb na wysokości Dłużyzn.
Wiosna 1990.



Fot. nr 10. Dawna droga od strony Raby do młyna Wojasów w Podolanach (w tle) i przylegające do niej łąki. Wiosna 1990.



Fot. nr 11. Na pierwszy planie nieistniejący już młyn Stefana Wojasa, młodszego z braci, a w tle czynny do dzisiaj młyn Rudolfa, prowadzony przez jego starszego syna Adama. Wiosna 1990.



Fot. nr 12. Tartak Zdzisława Wojasa, młodszego z synów Rudolfa. W tle młyn jego ojca. Wiosna 1990.



Fot. nr 13. Oryginalny jeszcze wygląd dawnego dom Rudolfa Wojasa. Wiosna 1990.



Fot. nr 14 (14-17). Nad Rabą w Podolanach, gdzie zawsze było idealne miejsce do grillowania. Tu z widokiem na Jaroszkówkę. Wiosna 1990.



Fot. nr 15. Wiosna 1990.



Fot. nr 16. Wiosna 1990.



Fot. nr 17. Wiosna 1990.



Fot. nr 18. Parking przy szpalerze drzew na Dłużyznach. Mój Fiat pośrodku. Sierpień 1992.



Fot. nr 19 (19-21). Nad Rabą na wysokości Dłużyzn. Sierpień 1992.



Fot. nr 20. Sierpień 1992.



Fot. nr 21. Plaża od strony Gdowa. Sierpień 1992.

IV. Klęczana



Fot. nr 22 (22-23). Widoki na dolinę Raby na wysokości Marszowic. W tle niczym jeszcze niezdegradowane pola uprawne tej wsi. Wiosna 1990.



Fot. nr 23. Wiosna 1990



Fot. nr 24. Pola uprawne Klęczany w sąsiedztwie potoku granicznego z Jarosówką.
Wiosna 1990.

V. Jaroszówka

Fot. nr 25. Wzniesienia Jaroszówki z białą kapliczką słupową (w tle pośrodku) - widok z Kłęczany. Wiosna 1990.



Fot. nr 26. Wykarczowane zbocze Jaroszówki – widok z Kłęczany. Wiosna 1990.



Fot. nr 27 (27-28). Widoki z garbu Jaroszówki w kierunkach: Klęczany i doliny Raby.
Wiosna 1990.



Fot. nr 28. Wiosna 1990.



Fot. nr 29. Ponad Klęczaną w stronę Woli Zręczyckiej – widok z Jaroszkówki. Wiosna 1990.



Fot. nr 30. Kapliczka słupowa na wzniesieniu Jaroszkówki i Tradycyjne jeszcze jej otoczenie. Wiosna 1990.

VI. Marszowice



Fot. nr 31 (31-34). Plaża poniżej mostu. Wiosna 1990.



Fot. nr 32. Wiosna 1990.



Fot. nr 33. Wiosna 1991.



Fot. nr 34. Wiosna 1991.



Fot. nr 35 (35-40). Nabrzeże za mostem. Tu widok w kierunku Podolan. Wiosna 1991.



Fot. nr 36 (36-41). Na łąży za mostem - Widoki w kierunku Wieńca i Jaroszków.
Wiosna 1991.



Fot. nr 37. Wiosna 1991.



Fot. nr 38. Wiosna 1991.



Fot. nr 39. Wiosna 1991.



Fot. nr 40. Lato 1991.



Fot. nr 41. Lato 1992.



Fot. nr 42 (42-48). Grillowanie nad brzegiem Raby poniżej mostu. Wiosna 1991.



Fot. nr 43. Wiosna 1991.



Fot. nr 44. Wiosna 1991.



Fot. nr 45. Wiosna 1991.



Fot. nr 46. Jeszcze z „maluchem”. Wiosna 1991.



Fot. nr 47. Już z „dużym Fiatem”. Wiosna 1992.



Fot. nr 48. Wiosna 1992.

VII. Łapanów



Fot. nr 49 (49-51). Drewniany kościół i dzwonnica. Lato 1992.



Fot. nr 50. Lato 1992.



Fot. nr 51. Lato 1992.



Fot. nr 52. Nad brzegiem Stradomki przy kościele. Lato 1992.

VIII. Muchówka

Fot. nr 53 (53-55). Na parkingu na szczycie Łopusznej, w sąsiedztwie Kamieni Brodzińskiego. Lato 1992.



Fot. nr 54. Lato 1992.



Fot. nr 55. Lato 1992.

IX. Nowy Wiśnicz



Fot. nr 56 (56-57). Zamek w Wiśniczu w ujęciu z drogi z Bochni do Nowego Sącza.
Lato 1992



Fot. nr 57. Lato 1992.



Fot. nr 58 (58-71). Migawki z terenu zamku i jego obrzeża. Lato 1992.



Fot. nr 59. Lato 1992.



Fot. nr 60. Lato 1992.



Fot. nr 61. Lato 1992.



Fot. nr 62. Lato 1992.



Fot. nr 63. Lato 1992.



Fot. nr 64. Lato 1992.



Fot. nr 65. Lato 1992.



Fot. nr 66. Lato 1992.



Fot. nr 67. Lato 1992.



Fot. nr 68. Lato 1992.



Fot. nr 69 (69-70). Dziedziniec wewnętrzny. Lato 1992.



Fot. nr 70. Lato 1992.



Fot. nr 71. Logia widokowa. Lato 1992.



Fot. nr 72. Widok na Nowy Wiśnicz. Lato 1992.



Fot. nr 73. Kościół w Starym Wiśniczu. Lato 1992.

X. Dobczyce

Fot. nr 74 (74-75). Nad fosą zamku w Dobczycach. W tle stare Dobczyce i kościół św. Jana Chrzciciela. Wiosna 1989.



Fot. nr 75. Wiosna 1989



Fot. nr 86 (76-77). Przed kościołem św. Jana Chrzciciela. Wiosna 1989.



Fot. nr 77. Wiosna 1989.



Fot. nr 78 (78-80). Skansen przy dobczyckim zamku. Wiosna 1989.



Fot. nr 79. Wiosna 1989.



Fot. nr 80. Wiosna 1989.



Fot. nr 81 (81-84). Różne ujęcia ruin zamku w Dobczycach wg stanu z roku 1989.
Wiosna 1989.



Fot. nr 82. Wiosna 1989.



Fot. nr 83. Wiosna 1989.



Fot. nr 84. Wiosna 1989.



Fot. nr 85. Widok na zaporę w Dobczycach. Wiosna 1989.

XI. Kornatka



Fot. nr 86 (86-87). Ponad Czaślawiem w stronę Grodziska i Ciecienia (w tle).
Wiosna 1991.



Fot. nr 87. Wiosna 1991



Fot. nr 88. Widok w stronę Raciechowic. Wiosna 1991.



Fot. nr 89 (89-104). Sielskie krajobrazy Kornatki, wsi idealnej do letniego wypoczynku.
Wiosna 1991.



Fot. nr 90. Wiosna 1991.



Fot. nr 91. Wiosna 1991.



Fot. nr 92. Wiosna 1991.



Fot. nr 93. Wiosna 1991.



Fot. nr 94 (94-97). Chałupa w stylu retro. Wiosna 1992.



Fot. nr 95. Wiosna 1991.



Fot. nr 96 (96-97). Znana nam przez lata mieszkanka chałupy. Miała ośmioro dzieci, a na końcu życia pozostała samotna. Wiosna 1992.



Fot. nr 97. Wiosna 1992.



Fot. nr 98. Wiosna 1992.



Fot. nr 99 (99-100). Wzgórze na dolinę Czasławia. Wiosna 1992



Fot. nr 100. Wiosna 1992.



Fot. nr 101 (101-102). W stronę Lubogoszczy. Wiosna 1991.



Fot. nr 102. Wiosna 1991.



Fot. nr 103. Wiosna 1992.



Fot. nr 104. Wzgórze nad Czaślawiem. Wiosna 1992



Fot. nr 105 (105-107). Grodzisko ponad doliną Czaślawia. Wiosna 1992.



Fot. nr 106. Wiosna 1992.



Fot. nr 107. Wiosna 1992.



Fot. nr 108. W dół Czaśławia. Wiosna 1992.



Fot. nr 109. Ponad doliną Raby w stronę Dziekanowic. Wiosna 1992.

XII. Ojców

Fot. nr 110 (110-111). Przed zamkiem. W tle brama wjazdowa. Wiosna 1989.



Fot. nr 111. Ośmioboczna wieża zamku. Wiosna 1989.



Fot. nr 112. Parking pod zamkiem. Wiosna 1991.



Fot. nr 113. XIX-wieczna Kapliczka św. Jana Nepomucena w parku zdrojowym.
Wiosna 1991.



Fot. nr 114. Hotel „Pod Kazimierzem” (Ojców 12) – wiosna 1991.



Fot. nr 115. Ponad parkiem zdrojowym w stronę zamku. W tle dom „Pod Łokietkiem” (Ojców 13) - siedziba Muzeum im. Władysława Szafera. Wiosna 1991.



Fot. nr 116 (116-119). Przykłady charakterystycznej zabudowy dawnego uzdrowiska.
Willa Zacisze (Ojców 28). Wiosna 1991.



Fot. nr 117. Na trasie do Bramy Krakowskiej. Wiosna 1991.



Fot. nr 118. Wiosna 1991.



Fot. nr 119. U stóp Panieńskich Skał. Willa Pod Koroną (Ojców 51) w sąsiedztwie Igły Deotymy. Wiosna 1991.



Fot. nr 120. Skały Kawalerskie. Wiosna 1991.



Fot. nr 121 (121-123). Przy Bramie Krakowskiej. Wiosna 1991.



Fot. nr 122. Wiosna 1991.



Fot. nr 123. Wiosna 1991.

XII. Skała. Grodzisko

Fot. nr 124 (124-126). Przy kościółku na Grodzisku. Wiosna 1989.



Fot. nr 125. Wiosna 1989.



Fot. nr 126. Wiosna 1989.



Fot. nr 127. Widok z Grodziska na Dolinę Prądnika. Wiosna 1989.

XIV. Sułoszowa. Pieskowa Skała

Fot. nr 128. Przed Maczugą Herkulesa. Wiosna 1989.



Fot. nr 129. Z zamkiem w tle. Wiosna 1989.



Fot. nr 130 (130-133). Wokół zamku. Wiosna 1989.



Fot. nr 131. Wiosna 1989.



Fot. nr 132. Wiosna 1989.



Fot. nr 133. Wiosna 1989.



Fot. nr 134 (135-135). Na arkadowym dziedzińcu. Wiosna 1989.



Fot. nr 135. Wiosna 1989.

XV. Krzeszowice. Czerna

Fot. nr 136. Stary pałac Potockich w parku w Krzeszowicach. Czerwiec 1992.



Fot. nr 137 (137-142). Czerna - zespół klasztorny Karmelitów Bosych. Czerwiec 1992.



Fot. nr 138. Czerwiec 1992.



Fot. nr 139 (139-140). Zabudowania klasztorne. Czerwiec 1992.



Fot. nr 140. Czerwiec 1992.



Fot. nr 141. Ponad zabudowaniami klasztorными w stronę kopalni wapienia w Czatkowicach. Czerwiec 1992.



Fot. nr 142. Kapliczka maryjna ponad klasztorem. Czerwiec 1992.



Fot. nr 143 (143-145). W dolinie Eliaszkówki przy źródle św. Eliasza. Czerwiec 1992.



Fot. nr 144. Czerwiec 1992.



Fot. nr 145. Czerwiec 1992.

XVI. Lanckorona. Slajdy z lata 1991 roku.

Mapka nr 1. Plan centrum Lancokrony wg stanu z 20.03.2019.



Fot. nr 146 (146-147). Na Rynku.



Fot. nr 147.



Fot. nr 148 (148-155). Zabudowa wokół lanckorońskiego Rynku
Fot. nr 148. Fragment wschodniej pierzeja Rynku o nr: 13, 15 i 17.



Fot. nr: 149 (149-150). Przy wylocie ulicy Piłsudskiego (nr: 3-9) do Rynku (z prawej dom pod nr 23).



Fot. nr 150.



Fot. nr 151 (151-152). Zabudowa południowej pierzei Rynku (nr: 33-37) na styku z ulicą Jagiellońską.



Fot. nr 152. Z ulicą Jagiellońską (nr: 1-11) w tle.



Fot. nr 153. Na styku Rynku (nr: 49-57) i ulic: św. Jana oraz Kazimierza Wielkiego.



Fot. nr 154 (154-155). Północna pierzeja Rynku. Tu fragment o nr: 61 i 63.



Fot. nr 155. Fragment o nr: 67-71 u wylotu ulicy Świętokrzyskiej.

XVII. Kalwaria Zebrzydowska



Fot. nr 156. Na placu Rajskim. Lato 1990.



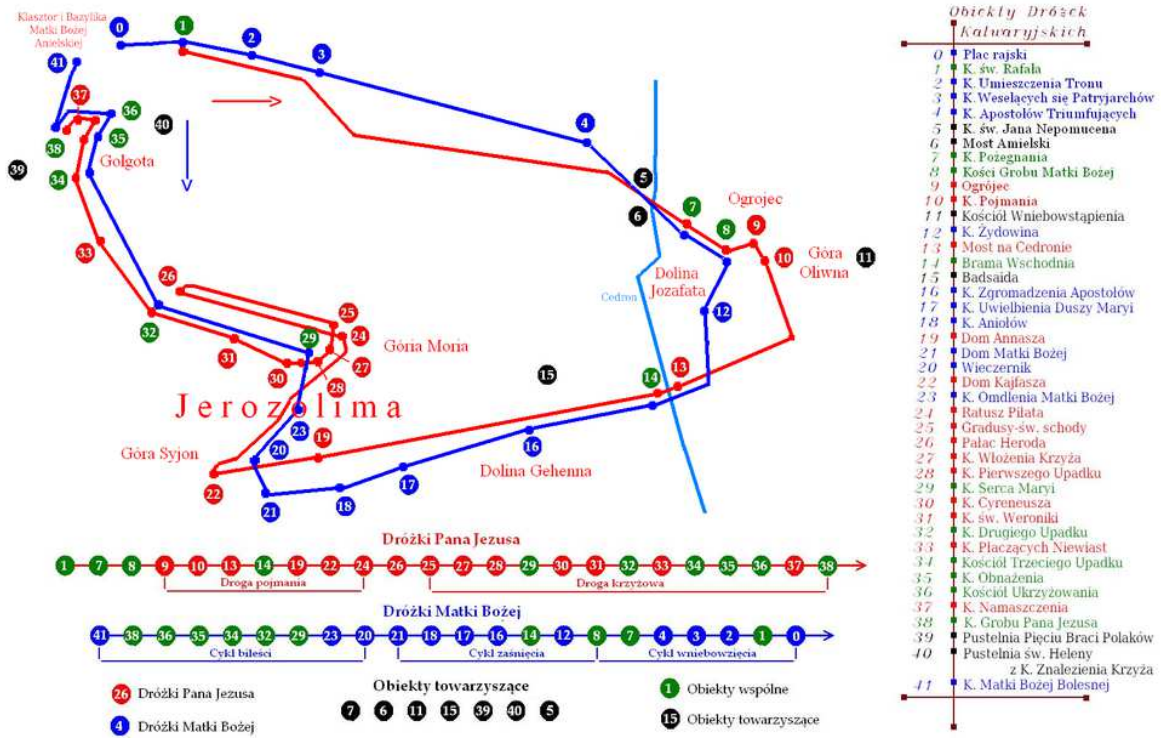
Fot. nr 157 (157-159). Przed kościołem Bernardynów na placu Rajskim. Wiosna 1989.



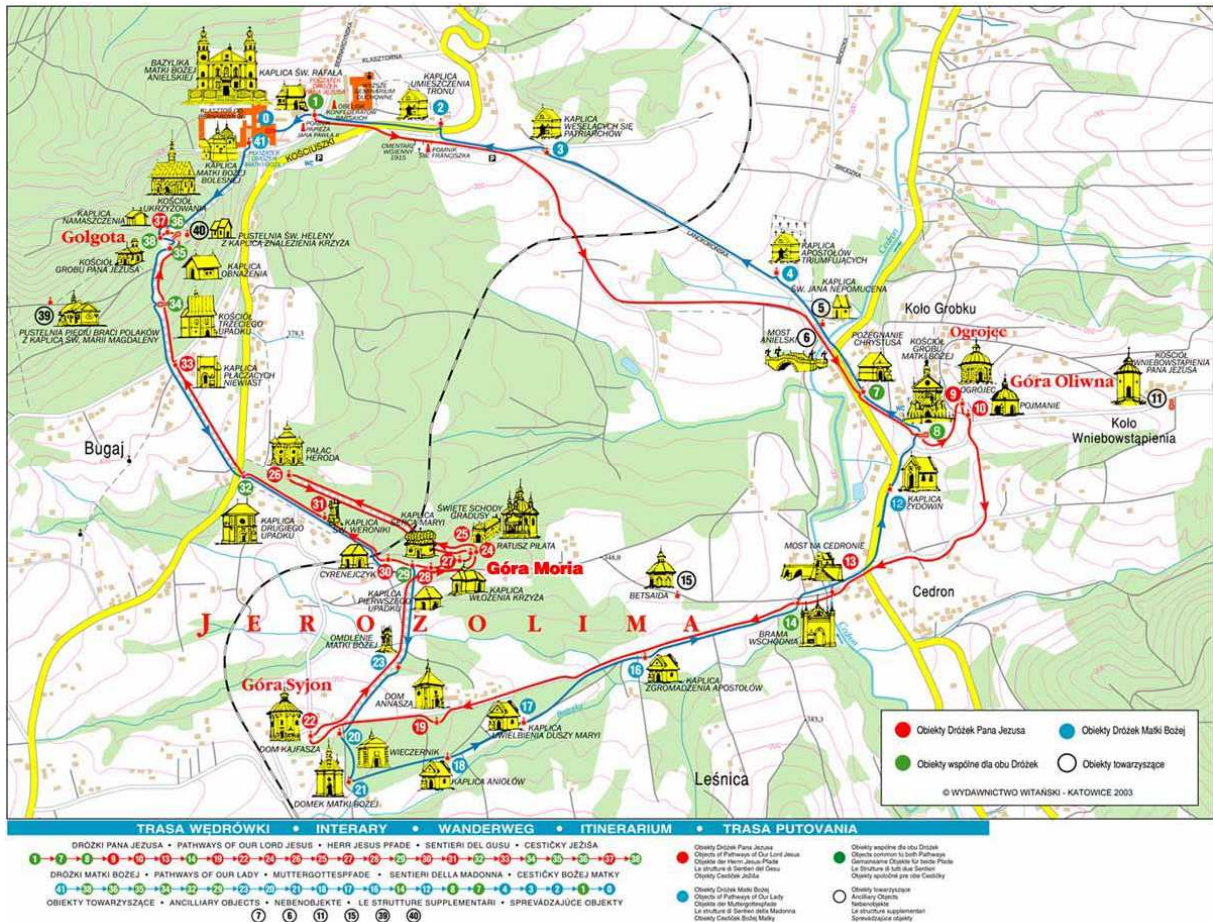
Fot. nr 158. Wiosna 1989.



Fot. nr 159. Lato 1990.



Mapka nr 2. Drożki kalwaryjskie z www.google.com



Mapka nr 3. Drożki pątnicze z Kalwaria.eu



Fot. nr 160 (160-161). Fragmenty kościoła Bernardynów. Lato 1990.



Fot. nr 161. Lato1990.



Fot. nr 162 (162-164). Przed klasztorem Bernardynów. Wiosna 1989.



Fot. nr 163. Lato 1990.



Fot. nr 164. Wiosna 1989.



Fot. nr 165. Kaplica Obnażenia i Kościół Ukrzyżowania. Lato 1990.



Fot. nr 166. Przed Kościołem Ukrzyżowania. Lato 1990.



Fot. nr 167. Kaplica Zdjęcia z Krzyża i Grób Pański. Lato 1990.



Fot. nr 168. Grób Pański. Lato 1990.



Fot. nr 169 (169-170). Stary dąb przy alei dębów i kasztanów. Lato 1990.



Fot. nr 170. Lato 1990.



Fot. nr 171. Z lanckorońska górą w tle. Lato 1990.



Fot. nr 172 (172-173). Przy Kaplicy Płaczących Niewiast. Lato 1990.



Fot. nr 173. Lato 1990.



Fot. nr 174. Kaplica Drugiego Upadku. Lato 1990.



Fot. nr 175. Z kaplicą św. Weroniki w tle. Lato 1990.



Fot. nr 176. Kaplica św. Weroniki. Lato 1990.



Fot. nr 177. Kaplice Cyreneusza i Serca Marii. Lato 1990.



Fot. nr 178. Kaplica Serca Marii. Lato 1990.



Fot. nr 179. Przy pałacu Heroda. Lato 1990.



Fot. nr 180 (180-181). Ratusz Piłata i schody Gradusy. Lato 1990.



Fot. nr 181. Lato 1990.



Fot. nr 182. Kapliczka Omdlenia Matki Boskiej. Lato 1990.



Fot. nr 183. Dom Kajfasza. Lato 1990.



Fot. nr 184. Wieczernik. Lato 1990.



Fot. nr 185. Dom Matki Boskiej. Lato 1990.



Fot. nr 187 (187-188). Przy Bramie Wschodniej. Lato 1990.



Fot. nr 188. Lato 1990.



Fot. nr 189. Aleja dębów i kasztanów. Lato 1990.



Fot. nr 190. Most na Cedronie. Lato 1990.

Załącznik

**Moje opracowania dostępne w zasobach
Małopolskiej Biblioteki Cyfrowej www.mbc.malopolska.pl
i Europeany www.europeana.eu
oraz publikacje prasowe i audycje radiowe z moim
udziałem**

LESZEK GRABOWSKI

e-mail: leszek.grabowski@interia.pl

Facebook: <http://pl-pl.facebook.com/people/Leszek-Grabowski/100000321665908>



Na wzniesieniu nad dawnym kamieniołomem Libana.
W tle Kopiec Krakusa i Mój Kraków.

A. Opracowania dotyczące Krakowa

A.1. Wspomnienia

1. Obraz Krakowa lat 60-tych we wspomnieniach z dzieciństwa.
Edycja XX.
www.mbc.malopolska.pl/publication/9505
2. Moja przygoda z Technikum Energetycznym w Krakowie w latach 1968-73. Edycja VIII.
www.mbc.malopolska.pl/publication/11376

A.2. Fotografie archiwalne

1. Kraków i jego okolice w fotografii z lat 1987-1992
www.mbc.malopolska.pl/publication/14924
2. Kraków i Małopolska w fotografii z końca XX-go wieku.
www.mbc.malopolska.pl/publication/15759

A.3. Albumy o Krakowie

I. Współczesny Kraków w klimacie z fotografii Ignacego Kriegera.

1. Część I. Zabytkowe Śródmieście.
www.mbc.malopolska.pl/publication/67812
2. Część II. Kazimierz, Stradom i Podgórze.
www.mbc.malopolska.pl/publication/67991
3. Część III. Obrzeża Starego Miasta i dawne przedmieścia.
Kleparz, Biały Prądnik, Krowodrza, Piasek, Nowy Świat, Zwierzyniec i Półwsie, Dębniki, Wesoła, Grzegórzki, Wola Duchacka, Prokocim.
www.mbc.malopolska.pl/publication/68137
4. Część IV. Uzupełnienia. Śródmieście, Piasek, Wesoła, Stradom, Kazimierz i Podgórze. Edycja II.
www.mbc.malopolska.pl/publication/70812
5. Część V. Uzupełnienia – krakowski kalejdoskop. Śródmieście, Kleparz, Wesoła, Piasek, Nowy Świat, Półwsie i Zwierzyniec, Stradom, Kazimierz, Podgórze.
www.mbc.malopolska.pl/publication/73718

A.4. Kraków i jego okolice na rodzinnych slajdach z lat 1983-1992.

1. Część I. Lata 1983-1988
www.mbc.malopolska.pl/publication/97893
2. Część II. Kraków - lata 1989-1992.
www.mbc.malopolska.pl/publication/97894
3. Część III. Okolice Krakowa - lata 1989-1992.
www.mbc.malopolska.pl/publication/97895

II. Podglądanie starego Krakowa.

1. Część I. Zabytkowe Śródmieście. Wokół Rynku Głównego.
Kwiecień 2009 – lipiec 2011
www.mbc.malopolska.pl/publication/85312
2. Część II. Zabytkowe Śródmieście. Dawny Okół i jego przedpole.
Kwiecień 2009 – lipiec 2011
www.mbc.malopolska.pl/publication/85468
3. Część III. Wawel i jego okolice, Stradom i Kazimierz.
Kwiecień 2009 – sierpień 2011.
www.mbc.malopolska.pl/publication/85469
4. Część IV. Podgórze. Przekrój przez rok 2009.
www.mbc.malopolska.pl/publication/85470
5. Część V. Podgórze. Sierpień 2010 – czerwiec 2013. Kamieniołom Libana w marcu 2003.
www.mbc.malopolska.pl/publication/87313
6. Część VI. Dawna IV dzielnica Piasek.
www.mbc.malopolska.pl/publication/99083
7. Część VII. Dawna IV dzielnica Piasek (c.d.)
www.mbc.malopolska.pl/publication/99084
8. Część VIII. Dawna VI dzielnica Wesoła.
www.mbc.malopolska.pl/publication/101513
9. Część IX. Dawna III dzielnica Nowy Świat.
www.mbc.malopolska.pl/publication/101514
10. Część X. Kleparz – dawna V. dzielnica
www.mbc.malopolska.pl/publication/102152
11. Część XI. Zabytkowe Śródmieście. Wokół Rynku Głównego.
Październik 2011 – grudzień 2012
www.mbc.malopolska.pl/publication/104006
12. Część XII. Zabytkowe Śródmieście. Wokół Rynku Głównego.
Rok 2013.
www.mbc.malopolska.pl/publication/104008
13. Część XIII. Zabytkowe Śródmieście. Dawny Okół i jego przedpole.
Wawel i jego otoczenie.
Sierpień 2011 – grudzień 2013.
www.mbc.malopolska.pl/publication/104010
14. Część XIV. Stradom i Kazimierz.
Sierpień 2011 – grudzień 2013
www.mbc.malopolska.pl/publication/104011

III. Dawne przedmieścia Krakowa - ulatująca przeszłość.

1. Część I. Bieżanów, Prokocim, Wola Duchacka. Edycja II.
www.mbc.malopolska.pl/publication/17690
2. Część II. Piaski Wielkie, Kurdwanów, Jugowice.
www.mbc.malopolska.pl/publication/17691
3. Część III. Zakrzówek, Dębniki, Ludwinów.

4. Część IV. Zwierzyniec i Półwie, Przegorzały, Wola Justowska, Czarna Wieś i Kawiory.
www.mbc.malopolska.pl/publication/17692
5. Część V. Łęg, Mogiła, Krzesławice, Bieńczyce. Edycja II
www.mbc.malopolska.pl/publication/17693
6. Część VI. Uzupełnienia: Prokocim, Wola Duchacka, Rząka, Piaski Wielkie, Ludwinów, Zakrzówek, Dębniaki i Mogiła. Edycja II.
www.mbc.malopolska.pl/publication/18158
7. Część VII. Bronowice Małe i Wielkie, Krowodrza i Biały Prądnik. Edycja II
www.mbc.malopolska.pl/publication/18408
8. Część VIII. Płaszów, Kosocice i Rajsko.
www.mbc.malopolska.pl/publication/21255
9. Część IX. Uzupełnienia (cd): Bieńczyce, Mogiła, Łęg, Prokocim, Wola Duchacka i Piaski Wielkie.
www.mbc.malopolska.pl/publication/21256
10. Część X. Kobierzyn i Skotniki, Tyniec i Pychowice
www.mbc.malopolska.pl/publication/19616
11. Część XI. Spacer po południowych i zachodnich obrzeżach Krakowa. Mogiła, Biezanów, Prokocim i Piaski Wielkie, Wola Duchacka i Kurdwanów, Swoszowice i Jugowice, Łagiewniki, Zakrzówek, Czarna Wieś i Bronowice Małe, Nowa Wieś i Krowodrza.
www.mbc.malopolska.pl/publication/21229
12. Część XII. Biały Prądnik (c.d.), Czerwony Prądnik, Czyżyny, Rakowice, Mistrzejowice, Zesławice, Grębałów, Bieńczyce (c.d.), Krzesławice (c.d.) i Piaski Wielkie (c.d.).
www.mbc.malopolska.pl/publication/21261
13. Część XIII. Uzupełnienia: Biezanów, Rajsko, Swoszowice, Łagiewniki i Pychowice.
www.mbc.malopolska.pl/publication/21479
14. Część XIV. Uzupełnienia: Mogiła, Krzesławice, Rakowice (Wieczysta) i Prokocim
www.mbc.malopolska.pl/publication/22312
15. Część XV. Czarna Wieś i Kawiory, Wola Justowska i Las Wolski, Półwie Zwierzynieckie, Zwierzyniec oraz Dębniaki i Zakrzówek w zimowej szacie.
www.mbc.malopolska.pl/publication/29478
16. Część XVI. Mogiła (cd), Bronowice Małe (cd), Łobzów, Zakrzówek (c.d.) i Skotniki.
www.mbc.malopolska.pl/publication/45001
17. Część XVII. Górka Narodowa, Witkowice i Biały Prądnik. Mini dodatek- przykłady dawnego budownictwa wiejskiego z terenu Ziemi Krakowskiej i Polski Południowej.
www.mbc.malopolska.pl/publication/45002
18. Część XVIII. Zwierzyniec (Salwator), Wola Duchacka, Pychowice, Bodzów i Kostrze, Rząka. Krakowskie i podkrakowskie krajobrazy.
www.mbc.malopolska.pl/publication/45003

19. Część XIX. Umykające krakowskie i podkrakowskie krajobrazy: Bonarka, Płaszów i Podgórze, Prokocim Stary i Nowy, Rząka, Krzyszkowice, Kosocice i Piaski Wielkie.
www.mbc.malopolska.pl/publication/40795
20. Dawne przedmieścia Krakowa – ulatująca przeszłość (część XX). Stara Mogiła, Mydlniki, Chełm i Wola Justowska.
www.mbc.malopolska.pl/publication/40794
21. Część XXI. Umykające krakowskie i podkrakowskie krajobrazy (c.d.). Łęg, Dębniaki, Zakrzówek.
www.mbc.malopolska.pl/publication/56790
22. Część XXII. Umykające krakowskie i podkrakowskie krajobrazy (c.d.). Wola Duchacka, Piaski Wielkie, Rząka i Łagiewniki.
www.mbc.malopolska.pl/publication/56791
23. Część XXIII. Umykające krakowskie i podkrakowskie krajobrazy (c.d.). Zwierzyniec (Salwator i Sikornik) i Las Wolski.
www.mbc.malopolska.pl/publication/56792
24. Część XXIV. Umykające krakowskie i podkrakowskie krajobrazy (c.d.). Rybitwy, Płaszów, Rząka, Piaski Wielkie, Wola Duchacka i Zakrzówek.
www.mbc.malopolska.pl/publication/56962
25. Część XXV. Wola Duchacka, Płaszów, Łagiewniki i Małe Bronowice (c.d.)
www.mbc.malopolska.pl/publication/57115
26. Część XXVI. Wola Duchacka, Prokocim, Zwierzyniec, Czarna Wieś i Wola Justowska. Umykające krakowskie i podkrakowskie krajobrazy (c.d.).
www.mbc.malopolska.pl/publication/58236
27. Część XXVII. Grzegórzki, Dąbie, Płaszów, Jugowice i Swoszowice.
www.mbc.malopolska.pl/publication/58645
28. Część XXVIII. Jesienny rekonesans po południowych przedmieściach Krakowa – Płaszów, Wola Duchacka, Prokocim, Rząka i Piaski Wielkie.
www.mbc.malopolska.pl/publication/59327
29. Część XXIX. Jesienny rekonesans po ginącym świecie: Ludwinowa, Zakrzówka i Dębniak.
www.mbc.malopolska.pl/publication/59513
30. Część XXX. Zimowa sceneria dawnych przedmieść Krakowa: Krowodrza, Nowa i Czarna Wieś, Zwierzyniec, Bielany, Dębniaki i Piaski Wielkie.
www.mbc.malopolska.pl/publication/60647
31. Część XXXI. Łobzów, Krowodrza, Zakrzówek, Pychowice, Łagiewniki i Rząka.
www.mbc.malopolska.pl/publication/60781
32. Część XXXII. Zwierzyniec, Czarna i Nowa Wieś oraz Łobzów.
www.mbc.malopolska.pl/publication/61316
33. Część XXXIII. Sikornik, Las Wolski, Bielany i Przegorzały.
www.mbc.malopolska.pl/publication/61317
34. Część XXXIV. Stary Prokocim, Piaski Wielkie (Świątniki, Podedworze i Podlesie), Wola Duchacka, Rząka, obrzeże Płaszowa i Podgórze
www.mbc.malopolska.pl/publication/61318

35. Część XXXV. Wola Duchacka, Kosocice i Barycz, Płaszów, Rybitwy, Bieńczyce i Olsza.
www.mbc.malopolska.pl/publication/61336
36. Część XXXVI. Wiosenny rekonesans po południowych obrzeżach miasta. Płaszów (Bagry), Stary Prokocim, Wola Duchacka, Piaski Wielkie, Kurdwanów, Kosocice, Łagiewniki, Zakrzówek, Dębni, Półwsie i Zwierzyniec.
www.mbc.malopolska.pl/publication/64127
37. Część XXXVII. Wola Justowska i Las Wolski, Półwsie i Zwierzyniec, Łagiewniki, Jugowice, Rajsco i Kosocice.
www.mbc.malopolska.pl/publication/66308
38. Część XXXVIII. Wola Duchacka, Piaski Wielkie i Prokocim.
www.mbc.malopolska.pl/publication/66767
39. Część XXXIX. Borek Fałęcki, Bonarka, Dębni, Zakrzówek, Półwsie i Zwierzyniec, były Obóz Koncentracyjny Płaszów.
www.mbc.malopolska.pl/publication/66868
40. Część XL. Czyżyny, Rybitwy i Ludwinów.
www.mbc.malopolska.pl/publication/68644
41. Część XLI. Warszawskie, Krowodrza, Nowa Wieś, Czarna Wieś, Półwsie i Zwierzyniec, Kurdwanów i Borek Fałęcki.
www.mbc.malopolska.pl/publication/70183
42. Część XLII. W zimowej scenerii Pleszowa i Mogiły.
www.mbc.malopolska.pl/publication/70187
43. Część XLIII. W jesiennej i zimowej scenerii: Woli Duchackiej, Piasków Wielkich i Rżaki.
www.mbc.malopolska.pl/publication/71271
44. Część XLIV. W jesiennym i zimowym klimacie Prokocimia.
www.mbc.malopolska.pl/publication/71272
45. Część XLV. Płaszów, Olsza i Rakowice.
www.mbc.malopolska.pl/publication/71485
46. Część XLVI. Raz jeszcze Zwierzyniec.
www.mbc.malopolska.pl/publication/72226
47. Część XLVII. Wzdłuż tradycyjnego Zakrzówka i wokół Skał Twardowskiego.
www.mbc.malopolska.pl/publication/72227
48. Część XLVIII. Krowodrza, Półwsie Zwierzynieckie, Zwierzyniec i Sikornik, Wola Justowska i Las Wolski, Dębni, Zakrzówek, Łagiewniki.
www.mbc.malopolska.pl/publication/74740
49. Część XLIX. Podgórze – okolice Bonarki i kamieniołom Libana, teren KL Płaszów na skraju Woli Duchackiej, Wola Duchacka, Prokocim, Piaski Wielkie, Jugowice, Kurdwanów, Kosocice, Rajsco i Barycz.
www.mbc.malopolska.pl/publication/74741
50. Część L. Borek Fałęcki, Kobierzyn, Skotniki i Pychowice.
www.mbc.malopolska.pl/publication/75164
51. Część LI. Stary Płaszów i Bagry, Prokocim, Bieżanów, Piaski Wielkie.
www.mbc.malopolska.pl/publication/75857

52. Część LII. Zakrzówek i Skały Twardowskiego, Wola Duchacka, teren dawnego KL Płaszów i jego obrzeże, Podgórze – Kopiec Krakusa, Mały Płaszów i Rybitwy, Bieżanów.
www.mbc.malopolska.pl/publication/75587
53. Część LIII. Krakowski kalejdoskop: Zakrzówek, Borek Fałęcki, Łagiewniki, Kurdwanów, Wola Duchacka, Prokocim, Piaski Wielkie, Kosocice.
www.mbc.malopolska.pl/publication/77977
54. Część LIV. Krowodrza, Łobzów, Nowa Wieś, Czarna Wieś i Zwierzyniec
www.mbc.malopolska.pl/publication/79758
55. Część LV. Zakrzówek, Ludwinów, Wola Duchacka, Piaski Wielkie i Prokocim
www.mbc.malopolska.pl/publication/79759
56. Część LVI. Krowodrza, Czarna Wieś, Zwierzyniec, Półwie Zwierzynieckie, Wola Duchacka, Prokocim, Piaski Wielkie, Rajsko
www.mbc.malopolska.pl/publication/87312
57. Część LVII. Krzesławice, Dębniki, Zakrzówek, Ludwinów
www.mbc.malopolska.pl/publication/88010
58. Część LVIII. Łagiewniki, Płaszów, (Przedmieście) Warszawskie.
www.mbc.malopolska.pl/publication/88763
59. Część LIX. Wola Duchacka, Prokocim, Piaski Wielkie, Rząka, Rajsko
www.mbc.malopolska.pl/publication/88764
60. Część LX. Wola Justowska, Zwierzyniec, Półwie Zwierzynieckie (Błonia), Czarna Wieś, Nowy Świat (Kosakówka), Dębniki, Zakrzówek, Bodzów.
www.mbc.malopolska.pl/publication/89855
61. Część LXI. Wola Duchacka, Prokocim, Piaski Wielkie.
www.mbc.malopolska.pl/publication/89856
62. Część LXII. Mogiła, Rakowice, Grzegórzki.
www.mbc.malopolska.pl/publication/90406
63. Część LXIII. Przegorzały, Podgórze, Kosocice, Rajsko i Łagiewniki.
www.mbc.malopolska.pl/publication/90405
64. Część LXIV. Wola Duchacka, Prokocim, Piaski Wielkie, Łagiewniki, Krzyszkowice.
www.mbc.malopolska.pl/publication/92610
65. Część LXV. Łobzów, Bronowice Wielkie, Czarna Wieś, Półwie Zwierzynieckie, Zwierzyniec, Nowy Świat, Dębniki, Zakrzówek, Kobierzyn.
www.mbc.malopolska.pl/publication/92611
66. Część LXVI. Krakowski kalejdoskop: Olsza, Krowodrza, Nowa Wieś, Czarna Wieś, Zwierzyniec, Dębniki, Zakrzówek, Kobierzyn i Borek Fałęcki, Kostrze, Tyniec, Prokocim.
www.mbc.malopolska.pl/publication/94618
67. Część LXVII. Zachodnie i południowe rubieże Krakowa. Piasek, Zwierzyniec, Wola Justowska, Przegorzały, Bielany i ich obrzeże, Dębniki, Zakrzówek, Ludwinów, Płaszów, Prokocim, Piaski Wielkie, Kurdwanów, Borek Fałęcki i Łagiewniki.
www.mbc.malopolska.pl/publication/95591

68. Część LXVIII. Warszawskie (Przedmieście), Olsza, Piasek, Czarna Wieś, Wola Justowska, Zwierzyniec, Przegorzały, Dębniki, Zakrzówek, Ludwinów, Podgórze, Wola Duchacka, Płaszów, Prokocim, Piaski Wielkie, Rząka i Łagiewniki.
www.mbc.malopolska.pl/publication/96206
69. Część LXIX. Dębniki, Zakrzówek, Wola Duchacka, Płaszów, Prokocim, Rząka, Piaski Wielkie, Kosocice, Rajsco, Bieńczyce.
www.mbc.malopolska.pl/publication/97749
70. Część LXX. Piasek, Czarna Wieś i Półwsie Zwierzynieckie.
www.mbc.malopolska.pl/publication/97750
71. Część LXXI. Zwierzyniec, Wola Justowska, Przegorzały i Bielany. Dodatkowo - wizyta u „Hansa”, rzeźbiarza, na Zwierzyńcu.
www.mbc.malopolska.pl/publication/97751
72. Część LXXII. Piasek, Zwierzyniec, Wola Justowska, Olszanica, Zakrzówek, Pychowice, Podgórze, Wola Duchacka, Płaszów, Prokocim, Piaski Wielkie, Rząka, Łagiewniki, Borek Fałęcki, Rakowice.
www.mbc.malopolska.pl/publication/99107
73. Część LXXIII. Nowy Świat, Czarna Wieś, Półwsie Zwierzynieckie, Zwierzyniec, Bielany, Dębniki, Zakrzówek, Ludwinów, Podgórze, Płaszów Wola Duchacka, Prokocim, Piaski Wielkie, Rząka, Krzyszkowice, Grzegórzki, Olsza, Bieńczyce, Batowice.
www.mbc.malopolska.pl/publication/99108
74. Część LXXIV. Bronowice, Piasek, Czarna Wieś, Krowodrza, Półwsie Zwierzynieckie, Zwierzyniec, Przegorzały, Bielany, Dębniki, Zakrzówek, Ludwinów, Tyniec, Stradom, Wesoła, Podgórze, Wola Duchacka, Prokocim, Piaski Wielkie, Rząka, Krzyszkowice, Olsza, Grzegórzki, Dąbie, Przewóz.
www.mbc.malopolska.pl/publication/102164
75. Część LXXV. Bieńczyce.
www.mbc.malopolska.pl/publication/102165
76. Część LXXVI. Piasek, Wesoła, Dębniki, Zakrzówek, Ludwinów, Grzegórzki, Podgórze, Wola Duchacka, Prokocim, Piaski Wielkie, Rząka, Kosocice, Bieńczyce, Krzesławice, Mogiła.
www.mbc.malopolska.pl/publication/102181
77. Część LXXVII. Nowy Świat, Czarna Wieś, Półwsie Zwierzynieckie, Zwierzyniec, Bielany, Dębniki, Zakrzówek, Ludwinów, Podgórze, Płaszów Wola Duchacka, Prokocim, Piaski Wielkie, Rząka, Krzyszkowice, Grzegórzki, Olsza, Bieńczyce, Batowice.
www.mbc.malopolska.pl/publication/102189
78. Część LXXVIII. Grębałów, Lubocza, Wadów, Pleszów, Branice i Przewóz.
www.mbc.malopolska.pl/publication/102190
79. Część LXXIX. Skotniki, Kleszczów, Chełm, Mydlniki, Bronowice Wielkie i Pleszów
www.mbc.malopolska.pl/publication/102196

IV. Krakowskie panoramy i widoki

1. Część I. Wiosna 2011
www.mbc.malopolska.pl/publication/64522
2. Część II. Lato 2011
www.mbc.malopolska.pl/publication/67475
3. Część III. Jesień 2011.
www.mbc.malopolska.pl/publication/68255
4. Część IV. Zima 2011/2012
www.mbc.malopolska.pl/publication/71731
5. Część V. Wiosna 2012
www.mbc.malopolska.pl/publication/74742
6. Część VI. Lato 2012.
www.mbc.malopolska.pl/publication/76541
7. Część VII. Jesień 2012.
www.mbc.malopolska.pl/publication/78459
8. Część VIII. Ostatnia zima rząckiego uroczyiska, czyli przykład symbiozy człowieka i przyrody po krakowsku.
www.mbc.malopolska.pl/publication/78947
9. Część IX. Zima 2012/13. Krowodrza, Łobzów, Nowa Wieś, Czarna Wieś, Zwierzyniec, Zakrzówek, Ludwinów, Podgórze (Kopiec Krakusa), Wola Duchacka, Piaski Wielkie, Rajsko, Prokocim i Płaszów (Bagry).
www.mbc.malopolska.pl/publication/80638
10. Część X. Przedwiośnie 2013. Edycja II. Krowodrza, Nowa i Czarna Wieś, Zwierzyniec, Podgórze, Wola Duchacka, Borek Fałęcki, Płaszów, Piaski Wielkie, Rząka, Krzyszkowice.
www.mbc.malopolska.pl/publication/82506
11. Część XI. Wiosna 2013. Rondo Mogiłskie, wokół Wisły, Zwierzyniec, Półwsie Zwierzynieckie, Zakrzówek – Skały Twardowskiego, Podgórze– Kopiec Krakusa, Las Bonarka, Płaszów - Bagry, Wola Duchacka, Prokocim, Piaski Wielkie, rząckie ugory, Rajsko, Krzyszkowice
www.mbc.malopolska.pl/publication/85310
12. Część XII. Lato 2013. Kopiec Piłsudskiego, Las Wolski, podnóże Kopca Kościuszki, Skały Twardowskiego, dębnicki brzeg Wisły, Krzesławice, Płaszów – Bagry, Wola Duchacka (teren dawnego KL Płaszów i Park Duchacki), Piaski Wielkie, rząckie ugory, Kosocice, Krzyszkowice
www.mbc.malopolska.pl/publication/87314
13. Część XIII. Jesień 2013. Rondo Mogiłskie, Las Wolski i Wola Justowska, Czarna Wieś, Zwierzyniec (Sikornik i Kopiec Kościuszki), Półwsie Zwierzynieckie (Błonia), Nowy Świat (Kossakówka), Dębniki, Zakrzówek (okolice Ronda Grunwaldzkiego; Krakowski Fiord), Pychowice, Kostrze i Bodzów, Podgórze (Wzgórze Lasoty; Kopiec Krakusa).
www.mbc.malopolska.pl/publication/89214

14. Część XIV. Jesień 2013 c.d. Wola Duchacka (teren dawnego KL Płaszów; Park Duchacki i jego okolice), Prokocim, Płaszów – Bagry, Piaski Wielkie, Rząka, Rajsko, Kosocice, Krzyszkowice – Chabrowe Wzgórze. Dodatek– Migawki z Cmentarza Rakowickiego (2009-2013)
www.mbc.malopolska.pl/publication/89215
15. Część XV. Zima i przedwiośnie 2013-2014. Planty, Wola Justowska i Las Wolski, Przegorzały, Zwierzyniec (Sikornik i Kopiec Kościuszki), Dębniki, Zakrzówek, Pychowice, Krowodrza, Grzegórzki, Rakowice – Czyżyny i Mogiła.
www.mbc.malopolska.pl/publication/90758
16. Część XVI. Zima i przedwiośnie 2013-2014 c.d. Podgórze (Zabłocie i Kopiec Krakusa), Płaszów (Bagry), Wola Duchacka (KL Płaszów i Park Duchacki), Prokocim, Piaski Wielkie, Rząka, Krzyszkowice. Dodatek – Migawki z Cmentarza Rakowickiego (c.d.).
www.mbc.malopolska.pl/publication/90759
17. Część XVII. Wiosna 2014. Wawel, Kossakówka, Czarna Wieś, Zwierzyniec (Sikornik), Wola Justowska – Las Wolski Półwsie Zwierzynieckie (Błonia), Dębniki, Zakrzówek, Czyżyny-Rakowice.
www.mbc.malopolska.pl/publication/92612
18. Część XVIII. Wiosna 2014 c.d. Płaszów - Bagry, Wola Duchacka, Prokocim, Piaski Wielkie, Łagiewniki, Borek Fałęcki, Kosocice, Barycz, Krzyszkowice, Wieliczka.
www.mbc.malopolska.pl/publication/92613
19. Część XIX. Lato 2014. Śródmieście - Planty, Piasek, Czarna Wieś, Kazimierz, Zakrzówek, Pychowice, Kobierzyn.
www.mbc.malopolska.pl/publication/94204
20. Część XX. Lato 2014 c.d. Podgórze, Płaszów - Bagry, Wola Duchacka, Wieliczka. Migawki z Cmentarza Rakowickiego i jego okolic.
www.mbc.malopolska.pl/publication/94205
21. Część XXI. Lato 2014 c.d. Wisła i jej sąsiedztwo, Rudawa i jej okolice, Wola Justowska (Las Wolski), Pychowice i Kobierzyn, Kostrze i Bodzów, Tyniec, Piekary, Płaszów (Bagry), Rząka, Wieliczka.
www.mbc.malopolska.pl/publication/94326
22. Część XXII. Jesień 2014. Wzdłuż Wisły, Kossakówka, Śródmieście, Kazimierz, Piasek, Czarna Wieś (Park Jordana), Półwsie Zwierzynieckie (Błonia), Zwierzyniec (Sikornik), Wola Justowska, obrzeżem Lasu Wolskiego.
www.mbc.malopolska.pl/publication/96156
23. Część XXIII. Jesień 2014 c.d. Dębniki, Zakrzówek, Ludwinów, Pychowice.
www.mbc.malopolska.pl/publication/96168
24. Część XXIV. Jesień 2014 c.d. Podgórze, Płaszów (Bagry), Wola Duchacka, Prokocim, Piaski Wielkie, Rząka, Borek Fałęcki i Łagiewniki, Wieliczka, Puszcza Niepołomska.
www.mbc.malopolska.pl/publication/96171

25. Część XXV. Przedzimy 2014. Wola Justowska, Zwierzyniec(Sikornik), Półwie Zwierzynieckie(Błonia), Kazimierz, Podgórze, Wola Duchacka, Prokocim, Rząka, Piaski Wielkie, Kurdwanów.
www.mbc.malopolska.pl/publication/96186
26. Część XXVI. Zima 2014/2015. Śródmieście, Kazimierz, Piasek, Czarna Wieś (Park Jordana), Półwie Zwierzynieckie (Błonia), Zwierzyniec (Sikornik), Dębni, Zakrzówek (Skały Twardowskiego), Podgórze (Kopiec Krakusa), Wola Duchacka (dawny KL Płaszów i Park Duchacki), Płaszów (Bagry) Prokocim, Rząka, Kosocice, Wieliczka.
www.mbc.malopolska.pl/publication/96191
27. Część XXVII. Przedwiośnie 2015. Śródmieście, Piasek, wzdłuż Rudawy, Zwierzyniec wzdłuż Wisły, Przegorzały, Bielany, Kryspinów, Aleksandrowice, Dębni, Zakrzówek, Podgórze, Płaszów (Bagry), Wola Duchacka, Rząka.
www.mbc.malopolska.pl/publication/96197
28. Część XXVIII. Wiosna 2015. Zabytkowe Śródmieście, Piasek, Półwie Zwierzynieckie (Błonia), Wzdłuż Rudawy, Zwierzyniec (Sikornik), Wola Justowska i Las Wolski, Wzdłuż Wisły, Dębni, Zakrzówek, Ludwinów, Pychowice.
www.mbc.malopolska.pl/publication/96211
29. Część XXIX. Wiosna 2015(c.d.) Podgórze, Wola Duchacka, Płaszów (Bagry), Prokocim, Piaski Wielkie, Rząka, Łagiewniki, Borek Fałęcki, Kosocice, Krzyszkowice, Wieliczka.
www.mbc.malopolska.pl/publication/96215
30. Część XXX. Lato 2015 Śródmieście, Wesoła, Piasek, Półwie Zwierzynieckie (Błonia), Zwierzyniec, Wola Justowska i Las Wolski, Dębni, Zakrzówek, Ludwinów, Pychowice, Podgórze, Wola Duchacka, Płaszów (Bagry), Prokocim, Rząka, Łagiewniki.
www.mbc.malopolska.pl/publication/97188
31. Część XXXI. Jesień 2015. Śródmieście i Wawel, Kleparz, Piasek, Półwie Zwierzynieckie (Błonia), Czarna Wieś, Zwierzyniec, Wola Justowska i Las Wolski, Bielany, Kryspinów i Olszanica.
www.mbc.malopolska.pl/publication/97189
32. Część XXXII. Jesień 2015 (c.d.). Zakrzówek, Pychowice i okolica, Wola Duchacka, Płaszów (Bagry), Prokocim, Rząka, Krzyszkowice, Wieliczka..
www.mbc.malopolska.pl/publication/97190
33. Część XXXIII. Przedzimy i zima 2015/2016. Zabytkowe Śródmieście, Kleparz, Piasek, Stradom i Kazimierz, Czarna Wieś, Półwie Zwierzynieckie, Zwierzyniec, Wola Justowska i Las Wolski, Przegorzały, Bielany, Kryspinów, Dębni, Zakrzówek, Pychowice.
www.mbc.malopolska.pl/publication/98196
34. Część XXXIV. Przedzimy i zima 2015/2016. c.d. Podgórze (kamieniołom Libana), Wola Duchacka (Park Duchacki i KL Płaszów), Bagry i stary Płaszów, Prokocim, Piaski Wielkie, Rząka, Kosocice, Rajsko, Krzyszkowice.
www.mbc.malopolska.pl/publication/98197

35. Część XXXV. Wiosna 2016. Zabytkowe Śródmieście, Wesoła, Stradom, Wzdłuż Wisły od Ludwinowa do Dębniak, Piasek, Półwsie Zwierzynieckie (Błonia), Zwierzyniec, Bielany, Cmentarz Rakowicki, Czyżyny.
www.mbc.malopolska.pl/publication/98198
36. Część XXXVI. Wiosna 2016 (c.d.) Podgórze, Na styku Ludwinowa i Zakrzówka, Dębniak, Pychowice, Łagiewniki, Wola Duchacka, Płaszowskie Bagry, Prokocim, Rząka, Kosocice, Barycz, Krzyszkowice, Wieliczka, Kłaj, Marszowice, Wola Zręczycza, Zagórzany.
www.mbc.malopolska.pl/publication/98199
37. Część XXXVII. Lato 2016. Piasek, Kazimierz, Zwierzyniec, Wola Duchacka, Płaszów, Prokocim, Rząka, Łagiewniki, Borek Fałęcki.
www.mbc.malopolska.pl/publication/98540
38. Część XXXVIII. Jesień 2016. Planty, Wesoła, Piasek, Półwsie Zwierzynieckie, Zwierzyniec, Wola Justowska, Bielany, Kryspinów, Olszanica, Cmentarz Rakowicki.
www.mbc.malopolska.pl/publication/99085
39. Część XXXIX. Jesień 2016 (c.d.). Dębniak, Zakrzówek, Pychowice, Podgórze, Wola Duchacka, Płaszów (Bagry), Prokocim, Piaski Wielkie, Rząka, Rajsko.
www.mbc.malopolska.pl/publication/99086
40. Część XL. Zima 2016/2017. Śródmieście, Piasek, Wesoła, Zwierzyniec, Wola Justowska, Kazimierz, Podgórze, Wola Duchacka, Płaszów, Prokocim, Piaski Wielkie, Rząka, Borek Fałęcki, Olsza, Czyżyny-Rakowice. Edycja II.
41. Część XLI. Wiosna 2017. Śródmieście, Wawel i jego otoczenie, Kazimierz, Piasek, Czarna Wieś, Półwsie Zwierzynieckie, Zwierzyniec, Las Wolski (Sowiniec), Bielany, Grzegórzki, Cmentarz Rakowicki, Mistrzejowice, Batowice.
www.mbc.malopolska.pl/publication/101506
42. Część XLII. Wiosna 2017 c.d. Dębniak, Zakrzówek, Ludwinów, Pychowice, Podgórze, Wola Duchacka, Płaszów (Bagry), Prokocim, Piaski Wielkie, Rząka, Krzyszkowice.
www.mbc.malopolska.pl/publication/101509
43. Część XLIII. Lato 2017 c.d. Dębniak, Zakrzówek, Ludwinów, Pychowice, Podgórze, Wola Duchacka, Płaszów (Bagry), Prokocim, Piaski Wielkie, Rząka, Krzyszkowice.
www.mbc.malopolska.pl/publication/102151
44. Część XLIV. Jesień 2017. Śródmieście, Wzdłuż Wisły, Piasek, Nowy Świat, Czarna Wieś, Półwsie Zwierzynieckie, Bielany, Kryspinów, Stradom, Kleparz, Krowodrza, Wesoła, Olsza, Grzegórzki, Dębniak, Zakrzówek, Ludwinów, Pychowice, Tyniec.
www.mbc.malopolska.pl/publication/102184
45. Część XLV. Jesień 2017 c.d. Podgórze, KL Płaszów, Wola Duchacka, Płaszów (Bagry), Prokocim, Piaski Wielkie, Rząka.
www.mbc.malopolska.pl/publication/102185

46. Część XLVI. Zima 2017/18. Śródmieście, Piasek, Krowodrza, Zwierzyniec, Przegorzały, Bielany, Balice i Olszanica, Stradom, Kazimierz, Wesoła, Olsza, Grzegórzki, Dąbie, Bieńczyce, Podgórze, Wola Duchacka, Płaszów (Bagry), Prokocim, Piaski Wielkie, Rząka, Krzyszkowice.
www.mbc.malopolska.pl/publication/102192
47. Część XLVII. Wiosna 2018. Śródmieście, Wesoła, Wzdłuż Wisły, Kazimierz, Piasek, Nowy Świat, Czarna Wieś, Półwie Zwierzynieckie, Podgórze, Olsza, Grzegórzki, Dąbie, Czyżyny.
www.mbc.malopolska.pl/publication/104457
48. Część XLVIII. Wiosna 2018. C.d. Dębniaki, Zakrzówek, Ludwinów, Pychowice, Wola Duchacka, Płaszów (Bagry), Piaski Wielkie, Rząka, Borek Fałęcki, Rajsko, Kosocice.
www.mbc.malopolska.pl/publication/104458
49. Część XLIX. Lato 2018. Planty, Śródmieście, Piasek, Nowy Świat, Wesoła, Olsza, Kazimierz, Jugowice, Skotniki, Kleszczów, Chełm, Mydlniki, Bronowice Wielkie, Podgórze, Wola Duchacka, Płaszów, Piaski Wielkie, Rząka, Czyżyny, Grębałów, Bieńczyce, Krzesławice, Lubocza, Wadów, Mogiła, Pleszów, Branice, Przewóz.
www.mbc.malopolska.pl/publication/104012

V. Drzwi krakowskich kamienic czynszowych i domów podmiejskich

1. Część I. Piasek i Nowy Świat.
www.mbc.malopolska.pl/publication/69109
2. Część II. Śródmieście, Stradom, Kazimierz, Wesoła, Dębniaki i Podgórze
www.mbc.malopolska.pl/publication/69110
3. Część III. Śródmieście (c.d.), Piasek (c.d.), podmiejski Kraków.
www.mbc.malopolska.pl/publication/69430
4. Część IV. Śródmieście (c.d.), Kleparz, Wesoła (c.d.).
www.mbc.malopolska.pl/publication/71803
5. Część V. Śródmieście, Piasek, Kleparz i Wesoła – uzupełnienia.
www.mbc.malopolska.pl/publication/72474
6. Część VI. Wesoła, Stradom i Kazimierz (c.d.) oraz podmiejska Krowodrza.
www.mbc.malopolska.pl/publication/730887
7. Część VII. Piasek, Wesoła, Kazimierz i Podgórze – uzupełnienia.
www.mbc.malopolska.pl/publication/73088
8. Część VIII. Piasek – uzupełnienia.
www.mbc.malopolska.pl/publication/73717

VI. Detale krakowskich czynszówek i domów. Wybrane drzwi i portale, klamki, okna i obramienia, witraże i figury naścienne.

1. Część I. Zabytkowe Śródmieście.
www.mbc.malopolska.pl/publication/88307
2. Część II. Kleparz, Stradom, Kazimierz, Wesoła, Piasek i Nowy Świat.
www.mbc.malopolska.pl/publication/88308
3. Część III. Kalejdoskop krakowski i Kraków podmiejski.
www.mbc.malopolska.pl/publication/89316
4. Część IV. Śródmieście, Wesoła, Kleparz, Piasek, Stradom, Podgórze, podmiejska Mogiła.
www.mbc.malopolska.pl/publication/90757
5. Część V. Śródmieście, Wesoła, Piasek, Nowy Świat, Czarna Wieś, Podgórze. Podmiejski Kraków: Zakrzówek i Wola Duchacka.
www.mbc.malopolska.pl/publication/94203
6. Część VI. Uzupełnienia: Śródmieście, Kleparz, Piasek i Podgórze. Podmiejski Kraków: Krowodrza, Nowa Wieś, Wola Justowska, Zwierzyniec, Zakrzówek, Ludwinów i Tynec.
www.mbc.malopolska.pl/publication/96154
7. Część VII. Śródmieście, Piasek, Kazimierz i Podgórze.
www.mbc.malopolska.pl/publication/102182
8. Część VIII. Kraków podmiejski. Czarna Wieś, Półwie Zwierzynieckie, Zwierzyniec, Wola Justowska, Przegorzały, Warszawskie, Grzegórzki, Dąbie, Bieńczyce, Krzesławice i Mogiła, Dębniki, Zakrzówek, Ludwinów, Płaszów i Prokocim.
www.mbc.malopolska.pl/publication/102183
9. Część IX. Wesoła i Kraków podmiejski: Jugowice, Łęg, Bieńczyce, Krzesławice, Mogiła, Grębałów, Lubocza, Wadów, Pleszów, Branice i Przewóz
www.mbc.malopolska.pl/publication/102191

VII. Migawki z Cmentarza Rakowickiego

1. Część I. 21.02.2009 – 14.04.2017
www.mbc.malopolska.pl/publication/102198
2. Część II. 18.10.2017 – 13.04.2018
www.mbc.malopolska.pl/publication/102200
3. Część III. 16.10.2018 – 23.12.2018
www.mbc.malopolska.pl/publication/1044590

VIII. Krakowskie i podkrakowskie jeziora, stawy, rozlewiska i mokradła

1. Część I.

Dawna plaża pod Wawelem, Planty, Bronowice Wielkie, Czarna Wieś, Błonia, Zwierzyniec, Mydlniki i Kryspinów, Zakrzówek, Ludwinów, pogranicze Pychowic i Bodzowa, pychowickie łąki, Przegorzały i Bielany, posolvay'owskie stawy w Borku Fałęckim, okolice Bonarki, kamieniołom Libana, teren KL Płaszów, Bagry, nabrzeże Wisły w Rybitwach i Płaszowie, Dąbie, łąki mogiłskie, Bieńczyce i Olsza.

www.mbc.malopolska.pl/publication/74564

2. Część II.

Parki: w Nowym i Starym Prokocimiu, Wola Duchacka, Piaski Wielkie, Rząka, Krzyszkowice, Rajsko, Kosocice, Barycz i Wieliczka.

www.mbc.malopolska.pl/publication/74567

IX. Liczne albumy o Krakowie i jego okolicach opublikowane na mojej stronie serwisu społecznościowego Facebook:

<http://pl-pl.facebook.com/people/Leszek-Grabowski/100000321665908>

B. Opracowania dotyczące Ziemi Gdowskiej

B.1. Sagi i historie rodzinne

1. Saga rodu Grabowskich z Bilczyc i Liplasa koło Gdowa. Edycja XVII.
www.mbc.malopolska.pl/publication/8610
2. Saga rodu Chanków i Kędrynów z Podolan i okolic Gdowa. Edycja VI
uzup.
www.mbc.malopolska.pl/publication/10372
3. Szkic do historii badań nad drzewem genealogicznym rodu Chanków
z Podolan i okolic Gdowa.
www.mbc.malopolska.pl/publication/14677
4. Notka o rodach: Kaletów – „Wójcioków”, Augustynków – „Frysiów”
i Mrozowskich z Bilczyc koło Gdowa. Edycja IX skoryg.
www.mbc.malopolska.pl/publication/13924

B.2 Albumy o Ziemi Gdowskiej

I. Gdów i jego okolice – odchodzący świat

1. Część I. Gdów, Bilczyce, Liplasa, Podolany, Wola Zręczycka,
Jaroszkówka, Lipnica Murowana. Edycja II.
www.mbc.malopolska.pl/publication/15443
2. Część II. Gdów, Przebieczany, Marszowice, Jaroszkówka, Kobylec,
Kłęczana, Wola Zręczycka.
www.mbc.malopolska.pl/publication/15730
3. Część III. Wiatowice, Niegowić, Marszowice, Bilczyce, Gdów, Grzybowa,
Zręczyce, Wola Zręczycka, Kłęczana, Łapanów, Szlak Papieski -
odcinek od Kłęczany do Łapanowa. Edycja II.
www.mbc.malopolska.pl/publication/15731
4. Część IV. Bilczyce, Gdów, Podolany, Wola Zręczycka i Zręczyce.
Edycja II.
www.mbc.malopolska.pl/publication/17022
5. Część V. Bilczyce, Liplasa, Niegowić, Gdów i Grzybowa.
www.mbc.malopolska.pl/publication/17844
6. Część VI. Zagórzany, Gdów, Podolany, Jaroszkówka, Wieniec,
Nieznanowice, Marszowice, Bilczyce i Łazany.
www.mbc.malopolska.pl/publication/21257
7. Część VII. Lednica Górna, Trąbki, Łazany Bilczyce, Gdów, Marszowice,
Wola Zręczycka i Zagórzany.
www.mbc.malopolska.pl/publication/24065
8. Część VIII. Łazany, Gdów, Niegowić, Krakuszowice, Grodkowice,
Kłęczana, Kobylec i Łapanów
www.mbc.malopolska.pl/publication/56953
9. Część IX. Nieznanowice, Pierzchów, Cichawa. Szlak Papieski – odcinek
od Niegowici do granic Kłęczany.
www.mbc.malopolska.pl/publication/58646

10. Część X. Łazany, Bilczyce, Gdów, Pierzchów, Niegowić i Wiatowice. Edycja II.
www.mbc.malopolska.pl/publication/61319
11. Część XI. Jawczyce, Liplas, Gdów, Wola Zręczycka, Kobylec; wybrane archiwalia.
www.mbc.malopolska.pl/publication/77982
12. Część XII. Gdów, Marszowice, Jaroszkówka, Kobylec; kilka wyburzonych już chałup z Gdowa, Marszowic i Kobylca. Edycja II.
www.mbc.malopolska.pl/publication/85467
13. Część XIII. Rekonesans po Gdowie a.d. 2015, Bilczyce, Jawczyce, Podolany, Wola Zręczycka, Marszowice. Edycja IV.
www.mbc.malopolska.pl/publication/94401
14. Część XIV. Muzeum Dwór Feillów w Woli Zręczyckiej koło Gdowa, jego historia, otoczenie i okolica. Zagórzany. Edycja II.
www.mbc.malopolska.pl/publication/98706

II. Budownictwo ludowe, małomiasteczkowe i dworskie oraz kapliczki i inne pamiątki Ziemi Krakowskiej

1. Część I. Gdów. Edycja II.
www.mbc.malopolska.pl/publication/94399
2. Część II. Bilczyce, Jawczyce, Grzybowa.
www.mbc.malopolska.pl/publication/94400
3. Część III. Dobczyce i ich okolice.
www.mbc.malopolska.pl/publication/99109
4. Część IV. Bochnia i jej okolice.
www.mbc.malopolska.pl/publication/102150

C. Opracowania dotyczące Ziemi Krakowskiej.

C.1. Albumy o Ziemi Krakowskiej

I. Dawny świat okolic Krakowa

1. Część I. Dobczyce i Dziekanowice. Edycja II.
www.mbc.malopolska.pl/publication/19619
2. Część II. Wieliczka i Roźnowa.
www.mbc.malopolska.pl/publication/19620
3. Część III. Wieliczka i jej okolice (c.d.). Wieliczka, Czarnochowice, Lednica Górna, Przebieczany, Biskupice, Szczygłów, Surówki – Zabłocie.
www.mbc.malopolska.pl/publication/21938
4. Część IV. Wieliczka i jej okolice (cd). Wieliczka, Krzyszkowice, Lednica Górna, Czarnochowice i Śledziejowice.
www.mbc.malopolska.pl/publication/56793
5. Część V. Łapanów i jego okolice. Łapanów, Kobylec, Jaroszówka, Szlak Papieski – odcinek od Łapanowa do Kobylca.
www.mbc.malopolska.pl/publication/56794
6. Część VI. Dobczyce i ich okolice (c.d.). Dobczyce i Kornatka. Edycja II.
www.mbc.malopolska.pl/publication/57409
7. Część VII. Mozaika podkrakowska. Edycja 2.
Puszcza Niepołomska i jej okolice, Brzesko Nowe, Pleszów, Kościelniki i Górka Kościelnicza, Zielonki, Korzkiew i ich okolice, Rudawa i jej okolice, Wola Zręczycka i Zagórzany, wokół Dobczyc i Podchybie koło Lanckorony. Dodatek – Podkarpacie, okolice Rzeszowa: Świlcza, Mrowla i Bratkowice.
www.mbc.malopolska.pl/publication/59373
8. Część VIII. Bochnia i jej okolice. Ziemia Tarnowska. Bochnia, Łapczyca, Lipnica Murowana, Jasień Brzeski, Tarnów i Ładna. Cmentarze wojenne o okresie I-ej wojny światowej z okolic Tarnowa. Edycja IV.
www.mbc.malopolska.pl/publication/59639
9. Część IX. Wieliczka i jej okolice (c.d.). Wokół centrum Wieliczki, Krzyszkowice oraz panoramy z Chabrowego Wzgórza, Śledziejowice i Kokotów.
www.mbc.malopolska.pl/publication/62561
10. Część X. Wieliczka i jej okolice (c.d.). Lednica Górna, wokół centrum Wieliczki, Krzyszkowice oraz panoramy z Chabrowego Wzgórza, krajobrazy wokół Baryczy. Edycja II.
www.mbc.malopolska.pl/publication/69387
11. Część XI. Bochnia i jej okolice (c.d.). Bochnia i Łapczyca. Edycja II.
www.mbc.malopolska.pl/publication/70813
12. Część XII. Wieliczka i jej okolice (c.d.). Rekonesans wokół wzgórza Pod Baranem.
www.mbc.malopolska.pl/publication/71484

13. Część XIII. Wieliczka i jej okolice (c.d.). Migawki z Wieliczki. Jeszcze jeden spacer po dawnych Krzyszkowicach.
www.mbc.malopolska.pl/publication/724743
14. Część XIV. Wieliczka i jej okolice c.d. Galicyjskiej Wieliczki ciąg dalszy, Wzgórze Kaim. Edycja II.
www.mbc.malopolska.pl/publication/76407
15. Część XV. Migawki z trasy: Staniątka, Niepołomice, Wola Batorska, Uście Solne, Szczurowa, Żabno, Ujście Jezuickie, Opatowiec, Gręboszów. Cmentarze wojenne i pomniki z okresu I-ej wojny światowej (c.d.): Wola Batorska - Sitowiec, Biskupice Radłowskie, Otfinów, Ujście Jezuickie, Gręboszów. Okolice Brzeska i Tarnowa – uzupełnienia. Edycja II.
www.mbc.malopolska.pl/publication/77197
16. Część XVI. Wieliczka (c.d.) i kalejdoskop podkrakowski. Wielickich widoków ciąg dalszy, Krzyszkowice, Bilczyce, Staniątka, Niepołomice, Podłęże, Zakrzów, Świątyni Górne, Kryspinów, Aleksandrowice i Kleszczów. Edycja II.
www.mbc.malopolska.pl/96911

D. Przydrożne zabytki sztuki sakralnej z rejonów: Krakowa, jego okolic i Ziemi Krakowskiej

I. Zabytkowe figury, kapliczki i krzyże przydrożne z rejonu Krakowa i jego okolic.

1. Część I. Dawne przedmieścia Krakowa i podkrakowskie wsie.
www.mbc.malopolska.pl/publication/21231
2. Część II. Centrum Krakowa w obrębie dawnego rdzenia austriackiej twierdzy.
www.mbc.malopolska.pl/publication/21258
3. Część III. Ziemia Krakowska. Wieliczka, Gdów, Dobczyce i ich okolice.
www.mbc.malopolska.pl/publication/21259
4. Część IV. Centrum Krakowa w obrębie dawnego rdzenia austriackiej twierdzy – uzupełnienia.
www.mbc.malopolska.pl/publication/74586
5. Część V. Ziemia Krakowska cd.
Wieliczka i jej okolice, Trąbki, Łazany, Gdów i jego okolice, Szlak Papieski: Niegowić – Marszowice – Klęczana - Kobylec - Łapanów, Łapanów i jego okolice, Niepołomice i ich okolice, Dołęga koło Szczurowej, Kościelniki, Bochnia i jej okolice, Dębno Tarnowskie, Żabno i jego okolice, Wola Pogórska.
www.mbc.malopolska.pl/publication/77198

E. Artykuły w Głosie Wielickim
www.wielicki.glos24.pl

1. Nr 1 (styczeń 2009) – „Odchodzący świat”.
2. Nr 2 (luty 2009) – „Negatyw na szklanej płytce”.
3. Nr 10 (październik 2009) – „Zapomniany mieszkaniec Bilczyc”;
o Franciszku Augustynku – „Antonim Wichurze” - w setną rocznicę
jego narodzin.
4. Nr 12 (grudzień 2009) – „Bilczyce z lat mego dzieciństwa”
5. Nr 1 (styczeń 2010) – „Bajeczna chałupa mojej babki z Bilczyc”.
Część 1.
6. Nr 2 (luty 2010) – „Bajeczna chałupa mojej babki z Bilczyc”.
Część 2.
7. Nr 3 (marzec 2010) – „Bajeczna chałupa mojej babki z Bilczyc”.
Część 3.
8. Nr 4 (kwiecień 2010) – „Gdów z lat mojego dzieciństwa - początku lat
60-tych XX-go wieku”. Część 1.
9. Nr 5 (maj 2010) – „Gdów z lat mojego dzieciństwa - początku lat
60-tych XX-go wieku”. Część 2.
10. Nr 6 (czerwiec 2010)– „Tradycja nazw i przezwisk z dawnych Bilczyc”.
Część 1.
11. Nr 7 (lipiec 2010) – „Tradycja nazw i przezwisk z dawnych Bilczyc”.
Część 2”.
12. Nr 8 (sierpień 2010) – „Moja prababka „Magdusia”. Część 1.
13. Nr 10 (październik 2010) – „Moja prababka „Magdusia”. Część 2.
14. Nr 1 (styczeń 2011). „Wspomnienie Marcina Ciężarka”.
15. Nr 2 (luty 2011). „Jan Kaczmarczyk – zapomniana ofiara zbrodni
katyńskiej”.
16. Nr 3 (marzec 2012). „Moja Babcia Bogdzina”.
17. Nr 9 (wrzesień 2012). „Z dziejów dworu w Bilzycach”.

Artykuł z Wiadomości (10.2011)
www.wiadomosci.krakow.pl

O mnie. Barbara Bączek. „Dokumentalista z sercem”

Dziennik Polski (19-20.01.2013)

O mnie. Paulina Polak. „Fotografuje taki Kraków, który powoli przechodzi
do przeszłości”.

<http://www.dziennikpolski24.pl/artykul/3214128,fotografuje-krakow-ktory-powoli-odchodzi-do-przeslosci,id,t.html>

Gazeta Gdowianin

Artykuły i notki na temat Ziemi Gdowskiej, publikowane na internetowej stronie w/w gazety – www.gazetagdowianin.pl

Krowoderska.pl

Wywiad ze mną Andrzeja Śledzia: „Coś było piękne powinno trwać”, z dnia 14.01.2016 – www.krowoderska.pl
krowoderska.pl/cos-co-bylo-piekne-powinno-trwac/

Dziennik Polski i Dziennik Polski 24 z dnia 29.01.2018

Artykuł Małgorzaty Mrowiec z moimi sugestiami i zdjęciami: „Kraków pilnie potrzebuje skansenu! To ostatni moment na ratowanie ginącej dawnej zabudowy”

http://www.dziennikpolski24.pl/region/kronika-krakowska/a/krakow-pilnie-potrzebuje-skansenu-to-ostatni-moment-na-ratowanie-ginacej-dawnej-zabudowy,12887902/?utm_source=social-media-facebook&utm_medium=przycisk-gora

Polskie Radio Kraków

Rozmowa z red. Grzegorzem Krzywakiem o dawnych kąpieliskach w Krakowie

<http://www.radiokrakow.pl/wiadomosci/krakow/kapielsko-na-zakrzowku-darmowe-dla-posiadaczy-krakowskiej-karty-miejskiej/>

Polskie Radio Kraków

Moje opowieści o krakowskim Piasku w rozmowie z red. Marzeną Florkowską (05.02-09.02.2018) w programie Pod Lupą

<http://www.radiokrakow.pl/audycje/pod-lupa/pod-lupa-na-krakowskim-piasku/>

Polskie Radio Kraków

Reportaż Grzegorza Krzywaka o fontannach krakowskich – tych dawnych i tych współczesnych (27.02.2018)

<http://www.radiokrakow.pl/wiadomosci/krakow/gdzie-sie-podzialy-krakowskie-fontanny/>

**Rajski Piasek – spotkanie w Artotece WBP w Krakowie w dniu
06.03.2018**



Relacja na żywo w Youtube

<https://www.youtube.com/watch?v=rG1kpe-cepM&feature=share>

Dziennik Polski 24 z dnia 14.03.2018.

Artykuł Małgorzaty Mrowiec, ilustrowany moimi zdjęciami: „Piękne stare chałupy znikają z krajobrazu Krakowa. Ktoś zadba o stworzenie skansenu?”

<http://www.dziennikpolski24.pl/region/wiadomosci-krakow/a/piekne-stare-chalupy-znikaja-z-krajobrazu-krakowa-ktos-zadba-o-stworzenie-skansenu,13005674/>

**Polskie Radio Kraków – reportaż Magdaleny Zbylut z dnia
28.06.2018.**

„Czy powstanie krakowski skansen – pomysł wraca po raz trzeci”.

<http://www.radiokrakow.pl/wiadomosci/krakow/czy-powstanie-krakowski-skansen-pomysl-wraca-po-raz-trzeci-zdjecia/>

TVP Kraków – Kronika Krakowska z dnia 08.07.2008

Reportaż Moniki Dziury: CZY W KRAKOWIE POWSTANIE SKANSEN? TO OSTATNIA SZANSA NA RATUNEK DLA STARYCH CHAŁUP.

<http://krakow.tvp.pl/37999421/czy-w-krakowie-powstanie-skansen-to-ostatnia-szansa-na-ratunek-dla-starych-chalup>

Dziennik Polski z dnia 17.09.2018

Artykuł Magdaleny Mrowiec (z moimi zdjęciami w wersji internetowej)
Skansen: chałupy, karczma, krowy....

<https://dziennikpolski24.pl/skansen-chalupy-karczma-krowy-nowe-muzeum-mogloby-powstac-w-nowej-hucie-za-dwa-lata/ar/13498315>