Leszek Grabowski

Krakowskie panoramy i widoki.
Część LXXXIX.
Zima od grudnia 2025 do lutego 2026.
Wawel, Śródmieście, Piasek, Nowy Świat, Krowodrza Nowa Wieś, Czarna Wieś, Półwsie Zwierzynieckie, Łobzów, Wola Justowska, Kleparz, Wesoła, Czerwony Prądnik, Olsza, Bieńczyce, Stradom, Kazimierz, Dębniki, Zakrzówek, Podgórze, Wola Duchacka, Płaszów, Prokocim, Piaski Wielkie, Rżąka

Kraków 2026

Leszek Grabowski

Krakowskie panoramy i widoki.
Część LXXXIX.
Zima od grudnia 2025 do lutego 2026.
Wawel, Śródmieście, Piasek, Nowy Świat, Krowodrza Nowa Wieś, Czarna Wieś, Półwsie Zwierzynieckie, Łobzów, Wola Justowska, Kleparz, Wesoła, Czerwony Prądnik, Olsza, Bieńczyce, Stradom, Kazimierz, Dębniki, Zakrzówek, Podgórze, Wola Duchacka, Płaszów, Prokocim, Piaski Wielkie, Rżąka

Kraków 05.04.2026

Na prawach rękopisu
© Copyright by Leszek Grabowski
Kraków 2026

Spis Treści

0.	Wstęp	4 - 5
I.	Wawel	6 - 36
II.	Śródmieście	37-100
III.	Piasek	101-115
IV.	Nowy Świat	116-117
V.	Krowodrza	118-126
VI.	Nowa Wieś	127-128
VII.	Czarna Wieś	129-129
VIII.	Półwsie Zwierzynieckie	130-140
IX.	Łobzów	141-142
X.	Wola Justowska	143-171
XI.	Kleparz	172-174
XII.	Wesoła	175-176
XIII.	Czerwony Prądnik	177-177
XIV.	Olsza	178-179
XV.	Bieńczyce	180-191
XVI.	Stradom	192-200
XVII.	Kazimierz	201-216
XXIII.	Dębniki	217-219
XIX.	Zakrzówek	220-226
XX.	Podgórze	227-256
XXI.	Wola Duchacka	257-263
XXII.	Płaszów	264-273
XXIII.	Prokocim	274-274
XXIV.	Piaski Wielkie	275-282
XXV.	Rżąka	283-316
Załącznik.	Moje opracowania dostępne w zasobach Małopolskiej Biblioteki Cyfrowej (www.mbc.malopolska.pl i Europeany (www.europeana.eu) oraz publikacje prasowe, audycje radiowe i reportaże telewizyjne z moim udziałem	303-336

Fot. nr 1. Z wnukiem przed krakowskim ZOO. (06.02.2026)

0. Wstęp

Zdjęcia do LXXXIX (89) części z cyklu: „Krakowskie panoramy i widoki” zostały wykonane w zimie na przełomie lat: 2025-2026, pomiędzy początkiem grudnia i końcem lutego. A zima tego roku była wyjątkowo śnieżna i mroźna, czym wyraźnie odbiegała od poprzednich lat. Gwałtowne ocieplenie przyszło dopiero w początkiem marca. Jak większość albumów w tym cyklu ma on formę kalejdoskopu i zawiera zdjęcia wykonane głównie w trakcie spacerów, ale czasem też okazyjnie, na obszarze całego Krakowa.

Używając nazw dawnych dzielnic z okresu Wielkiego Krakowa i podmiejskich wsi dodatkowo włączanych w obszar miasta w latach: 1941, 1951 (po utworzeniu Nowej Huty) i 1973, czym staram się przypominać dawne, historyczne nazwy, które jeszcze powszechnie były używane w czasach mojego dzieciństwa i młodości, a dziś nierzadko wychodzą z powszechnego obiegu, podzieliłem poniższy kalejdoskop, ze względów lokalizacyjnych, na 25 rozdziałów: widoki rozpościerające się „Wzdłuż Wisły” (rozdział I), Śródmieście (rozdział II), Piasek (rozdział III), Nowy Świat (rozdział IV), Krowodrza (rozdział V), Nowa Wieś (rozdział VI), Czarna Wieś (rozdział VII), Półwsie Zwierzynieckie (rozdział VIII), Łobzów (rozdział IX), Wola Justowska (rozdział X), Kleparz (rozdział XI), Wesoła (rozdział XII), Czerwony Prądnik (rozdział XIII), Olsza (rozdział XIV), Bieńczyce (rozdział XV), Stradom (rozdział XVI), Kazimierz (rozdział XVII), Dębniki (rozdział XVIII), Zakrzówek (rozdział XIX), Podgórze (rozdział XX), Wola Duchacka (rozdział XXI), Płaszów (rozdział XXII), Prokocim (rozdział XXIII), Piaski Wielkie (rozdział XXIV) i Rżąka (rozdział XXV).

W moich opracowaniach z tej serii staram się dokumentować stan obecny oraz przemiany zachodzące w architekturze, w tym detalu, urbanistyce i krajobrazie. Krótkie, merytoryczne opisy, również ułatwiające lokalizację, czasem też własne refleksje i komentarze, staram się zamieszczać bezpośrednio pod zdjęciami. Wiele z prezentowanych tu obiektów dokładnie opisywałem już w poprzednich opracowaniach z tej serii, więc teraz powtarzam jedynie informacje dotyczące niektórych z prezentowanych obiektów.

Ogólna refleksja jest taka, że w zabytkowej części Krakowa jest coraz więcej solidnie odnowionych zabytków i kamienic, z coraz częstszym wyeksponowaniem dawnych detali, co musi cieszyć. Niepokój budzi natomiast gwałtowne zagęszczanie się zabudowy na obrzeżach miasta, a co za tym idzie kurczenie się przestrzeni zielonej i rekreacyjnej. Przy takim tempie rozbudowy Kraków niedługo się udusi. Już dziś życie ludzi dojeżdżających do Śródmieścia do pracy z nowo powstających na peryferiach miasta osiedli, ale też z podmiejskich „sypialni”, staje się koszmarem. Gwałtownie korkuje się nie tylko centrum miasta, ale przetłoczenie parkującymi na drogach i chodnikach pojazdami mocno dotyka też mieszkańców starszych osiedli mieszkaniowych. Nie chcę być złym prorokiem, ale Kraków już wkrótce przestanie być mitycznym eldorado, do którego zdążają tysiące nowych mieszkańców i jego rozwój musi zostać naturalnie zahamowany. Bo, choć jest piękny i fascynujący swymi zabytkami i historią, to coraz trudniej tu normalnie żyć.

Z ważniejszych zmian odnotowanych w tym okresie należy zaznaczyć: posuwającą się szybko do przodu przebudowę dawnej galicyjskiej „cygar fabryki” przy ulicy Dolnych Młynów 8-10 na kompleks mieszkalno-usługowy (rozdział III), praktyczne zakończenie rewitalizacji bryły zewnętrznej Kossakówki (rozdział IV) oraz ukończenie podobnego procesu w przypadku Modrzejówki (rozdział V), rozpoczęcie rozbudowy zespołu klasztornego Karmelitów Bosych przy ulicy Rakowickiej 18 (rozdział XIII), trwające prace budowlane wokół blokowiska pod nazwą Faktoria Młyn na terenie dawnego młyna Lelity w Bieńczycach (rozdział XV), końcowe prace budowlane przy nowo powstającej kładce ludwinowskiej (rozdział XVII), przykładne wyremontowanie na terenie Podgórza domu przy ulicy Brodzińskiego 1 oraz końcowy etap prac remontowych przy budynku dyrekcji dawnych zakładów metalowych, początkowo Józefa Goreckiego, potem Władysława Kucharskiego, przy ulicy Romanowicza 9 (rozdział XX) czy rozpoczęcie remontu zrujnowanego, ale oryginalnego budynku kolejowego na końcu ulicy Gromadzkiej (rozdział XXII). Warto też zwrócić uwagę na kuriozalne wręcz zagęszczanie nowo powstającego blokowiska „mrówkowców” przy ulicy Podedworze 9 (rozdział XXIV), które wręcz wlewa się na teren niedawno utworzonego Parku Rzecznego Drwinka. Szybko gęstnieje też zabudowa wokół niedawno utworzonego Użytku Ekologicznego Słona Woda, szczególnie intensywnie na terenie przylegającym do ulicy Obronnej (rozdział XXV).

Zapraszam na jesienny spacer po Krakowie i jego obrzeżach w zimie na przełomie lat: 2025-2026, gdzie z pewnością każdy znajdzie coś dla siebie ciekawego, może na pierwszy rzut oka niedostrzeganego.

I. Wawel

Fot. nr 2 (2-63). Wokół wzgórza wawelskiego. Widok z wylotu Plant. (07.12.2025)

Fot. nr 3. Baszta Senatorska (Lubranka). (12.02.2026)

Fot. nr 4 (4-7). Częściowo zrekonstruowany południowy fragment muru obronnego. Ściana dawnego dworu Tęczyńskich – Rabsztyn, do której przylegała niezaznaczona nawet w narysie baszta Tęczyńska. (12.02.2026)

Fot. nr 5 (5-6). Widok na częściowo zrekonstruowane baszty: Szlachecką i Panieńską (w tle). (12.02.2026)

Fot. nr 6. (28.02.2028)

Fot. nr 7. (28.02.2028)

Fot. nr 8 (8-9). Brama Bernardyńska i przylegająca do niej Baszta Sandomierska. Obecna konstrukcja powstała w roku 1940, kiedy zastąpiła austriacką bramę, z mostem zwodzonym, wykonaną w roku 1853, po utworzeniu na Wawelu cytadeli. (12.02.2026)

Fot. nr 9. Zaznaczony przebieg zachodniego fragmentu muru obronnego. (12.02.2026)

Fot. nr 10 (10-12). Panoramy ponad Wisłą. W stronę Ludwinowa i Zakrzówka. (12.02.2026)

Fot. nr 11. Z Dębnikami w tle. (12.02.2026)

Fot. nr 12. Ponad Półwsiem Zwierzynieckim i Zwierzyńcem w stronę Kopca Kościuszki. (12.02.2026)

Fot. nr 13 (13-14). Baszta Złodziejska i jej otoczenie. (12.02.2026)



Fot. nr 14. Z lewej zrekonstruowany w roku 1953 fragment muru obronnego. (12.02.2026)

Fot. nr 15 (15-16). Kolumna przed Basztą Złodziejską. (12.02.2026)

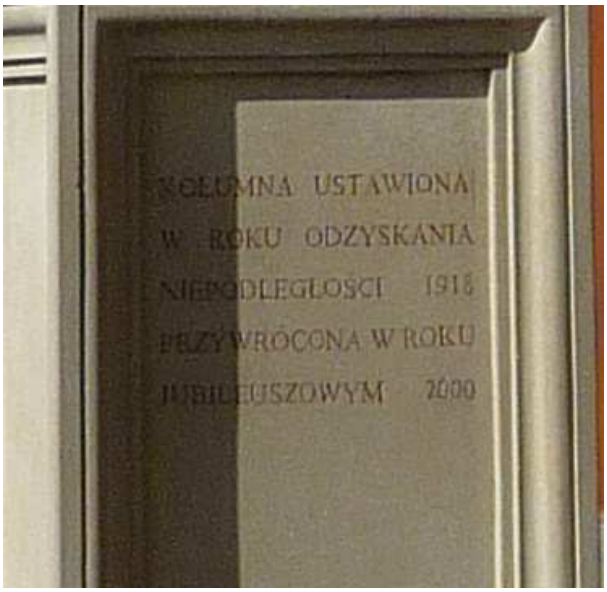

Fot. nr 16. Inskrypcja na cokole. (12.02.2026)

Fot. nr 17 (17-19). Północna pierzeja wzgórza wawelskiego z budynkami kanoników katedralnych. (28.02.2028)

Fot. nr 18. (12.02.2026)

Fot. nr 19. (28.02.2028)

Fot. nr 20. Katedra wawelska i przebudowane zachodnie skrzydło zamku królewskiego. (12.02.2026)

Fot. nr 21. Widok na południe w stronę Kazimierza i Podgórza. (28.02.2028)

Fot. nr 22. Otoczenie Baszty Senatorskiej. (28.02.2028)



Fot. nr 23 (23-27). Wokół katedry wawelskiej. (12.02.2026)



Fot. nr 24 (24-26). Za wieżą Srebrnych Dzwonów słynne kaplice: Wazów i Zygmuntowska. (12.02.2026)

Fot. nr 25. (28.02.2028)

Fot. nr 26. (28.02.2028)



Fot. nr 27. W drodze na dziedziniec zamkowy. (12.02.2026)

Fot. nr 28 (28-32). Brama Berecciego i sień wiodąca na zamkowy dziedziniec. (28.02.2028)

Fot. nr 29. (28.02.2028)



Fot. nr 30. Tzw. mur konradowski na dziedzińcu Batorego, który najprawdopodobniej jest efektem prac fortyfikacyjnych z czasów panowania Leszka Czarnego. (12.02.2026)

Fot. nr 31. (12.02.2026)

Fot. nr 32. Widok za wschodnie skrzydło renesansowego zamku. (28.02.2028)

Fot. nr 33 (32-34). Arkadowy dziedziniec zamku królewskiego. Fragment skrzydła zachodniego, zajmowanego przez królowe i ich dwór. (12.02.2026)

Fot. nr 34. Narożnik południowo-wschodni, z wejściem na schody poselskie z lewej. (12.02.2026)

Fot. nr 35 (35-38). Na dziedzińcu przy Baszcie Senatorskiej. Widok w stronę Kazimierza. (28.02.2028)

Fot. nr 36. Baszta Senatorska z przywróconym stożkowy daszkiem. (28.02.2028)

Fot. nr 37. Kościół p.w. śś. Piotra i Pawła obok gotyckiej wieży Jordanki. (28.02.2028)

Fot. nr 38. Widok za północne skrzydło pałacu. (28.02.2028)

Fot. nr 39 (39-43). Powrót na dziedziniec. Skrzydło wschodnie. (12.02.2026)

Fot. nr 40 (40-41). Skrzydło północne. (12.02.2026)

Fot. nr 41. Pozostałości gotyckiego „białego pałacu” z czasów Kazimierza Odnowiciela. (12.02.2026)

Fot. nr 42. Skrzydło północno-zachodnie. (28.02.2028)

Fot. nr 43. Skrzydło południowo-zachodnie, z przebudowanym fragmentem dawnych kuchni królewskich. (12.02.2026)

Fot. nr 44 (44-46). Południowe zakończenie katedry. (12.02.2026)

Fot. nr 45 (45-46). Gotyckie kaplice: św. Trójcy (z lewej) i Świętokrzyska. (12.02.2026)

Fot. nr 46. (28.02.2028)

Fot. nr 47 (47-48). Brama Wazów. (28.02.2028)

Fot. nr 48 (48-50). Zabudowania kościelne w północnym, ufortyfikowanym skrzydle wzgórza. (12.02.2026)

Fot. nr 49. (28.02.2028)



Fot. nr 50. (28.02.2028)

Fot. nr 51 (51-53). Wokół pomnika Tadeusza Kościuszki, posadowionego na zachowanej podstawie dawnej baszty bramnej. (12.02.2026)

Fot. nr 52. (12.02.2026)

Fot. nr 53. Z Wieżą Zegarową w tle. (28.02.2028)

Fot. nr 54 (54-55). Widoki spod pomnika Kościuszki. Zabytkowe Śródmieście. (12.02.2026)

Fot. nr 55. Kościoły: św. Andrzeja i śś. Piotra i Pawła ponad ulicą Kanoniczą. (12.02.2026)



Fot. nr 56 (56-57). Skarbiec katedralny i wieże: Zygmuntowska oraz Zegarowa. Z lewej Wieża Sobieskiego. (12.02.2026)

Fot. nr 57. (07.12.2025)

Fot. nr 58 (58-59). Fragment północnego skrzydła zamku z Wieżą Zygmunta III. Wazy z lewej. (12.02.2026)

Fot. nr 59. (12.02.2026)

Fot. nr 60. Bastion poaustriacki z jedną czterech bram wjazdowych w czasach Twierdzy Kraków oraz Kurza Stopka i Wieża Zygmunta III. Wazy. (12.02.2026)



Fot. nr 61 (61-62). Widoki na wzgórze wawelskie spod Mostu Dębnickiego. (21.01.2026)

Fot. nr 62. (21.01.2026)



Fot. nr 63. Skuta lodem Wisła, co ostatnio zdarza się wyjątkowo rzadko. (21.01.2026)

II. Śródmieście

Fot. nr 64. Na Plantach przy Gródku. (17.12.2025)

Fot. nr 65 (65-66). Wzdłuż ulicy Siennej. (17.12.2025)



Fot. nr 66. Budynek Archiwum Narodowego pod nr 16. (13.12.2025)

Fot. nr 57. Reklama nawiązująca do klimatu galicyjskiego Krakowa w parterze kamienicy przy ulicy św. Krzyża 3 (13.12.2025)

Fot. nr 68. Sień kamienicy przy ulicy Mikołajskiej 16. (13.12.2025)

Fot. nr 69 (69-70). Skarbiec kościoła Mariackiego. (13.12.2025)



Fot. nr 70. Skarbiec (13.12.2025)

Fot. nr 71 (71-73). Mały Rynek w ujęciach z wylotu ulicy Stolarskiej. (17.12.2025)

Fot. nr 72. (27.02.2026)



Fot. nr 73. (28.02.2026)

Fot. nr 74. Dziedziniec kolegium jezuickiego na Małym Rynku 8. (28.02.2026)

Fot. nr 75 (75-88). Wokół Rynku Głównego. Sukiennice w ujęciu z wylotu ulicy Siennej. (27.02.2026)

Fot. nr 76 (75-78). Wokół Sukiennic. Choinka bożonarodzeniowa. (13.12.2025)

Fot. nr 77. Przedświąteczny klimat. (17.12.2025)

Fot. nr 78. (27.02.2026)

Fot. nr 79 (79-80). Z kościołem Mariackim w tle. (27.02.2026)

Fot. nr 80. (17.12.2025)



Fot. nr 81. Wieża ratuszowa w ujęciu z wylotu ulicy Brackiej. (17.12.2025)

Fot. nr 82. Sukiennice w ujęciu od strony ulicy Sławkowskiej. (13.02.2026)

Fot. nr 83. Wzdłuż linii A-B na postoju karocy. (13.02.2026)



Fot. nr 84 (84-85). Narożny wykusz Sukiennic. (13.02.2026)



Fot. nr 85. (13.02.2026)

Fot. nr 86 (86-87). Widoki z wylotu ulicy Floriańskiej. (13.02.2026)



Fot. nr 87 (87-88). Z wylotem ulicy Grodzkiej z lewej. (13.02.2026)

Fot. nr 88. Kościół św. Wojciecha i ulica Grodzka. (27.02.2026)

Fot. nr 89 (89-91). Wokół zespołu klasztornego Dominikanek na Gródku. Przedbramie dawnej Bramy Rzeźniczej. (28.02.2026)

Fot. nr 90. Widok z ulicy Mikołajskiej. (28.02.2026)

Fot. nr 91. Klasztorny dziedziniec. (17.12.2025)

Fot. nr 92 (92-93). Przy oczekującej na zagospodarowanie Zakopiance na Plantach. (28.02.2026)

Fot. nr 93. (28.02.2026)

Fot. nr 94 (94-95). Kościół św. Krzyża w ujęciach z Plant. (17.12.2025)

Fot. nr 95. (28.02.2026)



Fot. nr 96. Mury floriańskie wzdłuż ulicy Pijarskiej. (28.02.2026)

Fot. nr 97 (97-106). Wzdłuż ulicy Szpitalnej. Kamienica Raczyńskich spod nr 40. (28.02.2026)

Fot. nr 98. Teatr Słowackiego. (17.12.2025)

Fot. nr 99 (99-100). Plac św. Ducha w ujęciach z wylotu ulicy św. Marka. (28.02.2026)

Fot. nr 100. Ostały fragment dawnej zabudowy zespołu Duchaków. (28.02.2026)

Fot. nr 101. Dom Pod Krzyżem pod nr 21. (28.02.2026)

Fot. nr 102. Neogotycka perełka pod nr 17. Nadbudowana o jedno piętro kamienica powstała w roku 1874 wg projektu Filipa Pokutyńskiego. (28.02.2026)

Fot. nr 103. Detale fasady zakonnej kamieniczki pod nr 18. (28.02.2026)



Fot. nr 104. Detale fasady kościoła Duchaczek p.w. św. Tomasza pod nr 12. Figury stały pierwotnie na bramce przed kościołem śś. Piotra i Pawła; wykonał je zapewne Kazimierz Kaliski. Dopiero w latach 20. XVIII w. Jezuici wykonali nowe ogrodzenie z figurami 12 apostołów, autorstwa Dawida Heela, a rzeźby sprzedali karmelitom z Piasku, do których należał wtedy kościół św. Tomasza. (28.02.2026)

Fot. nr 105. Częściowo rekonstruowana gotycko-renesansowa fasada kamieniczki pod nr 8. (28.02.2026)



Fot. nr 106. Widok z Małego Rynku. (28.02.2026)

Fot. nr 107 (107-109). Ulica Floriańska. Widok od strony Rynku. (13.02.2026)

Fot. nr 108. Widok z Bramy Floriańskiej. (17.12.2025)



Fot. nr 109. Kapliczka w przejściu pod Bramą Floriańska z kopią obrazu Matki Boskiej Piaskowej, przeniesiona w to miejsce ponad 200 lat temu, po wyburzeniu szyi, gdzie była usytuowana wcześniej. (17.12.2025)



Fot. nr 110 (110-115). Wzdłuż ulicy Sławkowskiej. Renesansowy portal pod nr 4, datowany na połowę XVI wieku. (15.12.2025)

Fot. nr 111. Hotel Saski pod nr 3 po kompleksowej przebudowie. (15.12.2025)

Fot. nr 112 (112-113). Kościół św. Marka. (15.12.2025)

Fot. nr 113. Widok w Stronę Plant i ulicy Długiej. (15.12.2025)

Fot. nr 114. Odnowiona kamienica, z ozdobnym parterem, pod nr 19. (15.12.2025)

Fot. nr 115. Widok z wylotu ulicy Pijarskiej. (15.12.2025)

Fot. nr 116. Kościół Reformatów p.w. św. Kazimierza. (07.12.2025)

Fot. nr 117 (117-132). Wokół Pałacu Sztuki przy Placu Szczepańskim 4. (07.12.2025)

Fot. nr 118 (117-118). Głowa Apollina w złoconej aureoli w fasadzie od strony ulicy Szczepańskiej, choć są i tacy znawcy, który widzą tu Gorgonę (Meduzę). (07.12.2025)

Fot. nr 119 (119-121). Fragment od strony Placu Szczepańskiego. (07.12.2025)

Fot. nr 120. (07.12.2025)

Fot. nr 121. Popiersie Jana Matejki w centralnym ryzalicie. (07.12.2025)

Fot. nr 122 (122-124). Południowy fragment od strony ulicy Reformackiej. (07.12.2025)

Fot. nr 123. Oryginalne drzwi. (07.12.2025)

Fot. nr 124. Archaiczna tabliczka może jeszcze z czasów przed utworzeniem Wielkiego Krakowa. (07.12.2025)

Fot. nr 125 (125-132). Ściana zachodnia od strony Plant. (07.12.2025)

Fot. nr 126 (126-128). Popiersia w lewym fragmencie (od lewej): Marcelego Guyskiego i Juliusza Kossaka. (07.12.2025)



Fot. nr 127. Marceli Guyski. (15.12.2025)



Fot. nr 128. Juliusz Kossak. (15.12.2025)

Fot. nr 129. Stanisław Wyspiański w centralnym ryzalicie. (07.12.2025)

Fot. nr 130 (130-132). Popiersia w prawym fragmencie (od lewej): Feliksa Księżarskiego i Henryka Rodakowskiego. (07.12.2025)

Fot. nr 131. Feliks Księżarski. (15.12.2025)

Fot. nr 132. Henryk Rodakowski. (15.12.2025)

Fot. nr 133 (133-135). Wzdłuż ulicy Szewskiej – ujęcia z Plant. (08.01.2026)

Fot. nr 134. (07.12.2025)

Fot. nr 135. Kawiarnia U Zalipianek pod nr 24. (07.12.2025)

Fot. nr 136 (136-137). Zimowe Planty. (08.01.2026)



Fot. nr 137. Z kościołem św. Anny z lewej. (08.01.2026)

Fot. nr 138 (138-139). Migawki z ulicy św. Anny. (08.01.2026)

Fot. nr 139. Oryginalne detale w domu parafii kościoła św. Anny pod nr 11. (13.12.2025)

Fot. nr 140. Szopka bożonarodzeniowa przed Collegium Witkowskiego. (07.12.2025)

Fot. nr 141. Pomnik Mikołaja Kopernika. (07.12.2025)

Fot. nr 142. Portal, drzwi i witraż w Collegium Witkowskiego. (07.12.2025)

Fot. nr 143 (143-144). Gmach Collegium Maius. (07.12.2025)

Fot. nr 144. (08.01.2026)

Fot. nr 145 (145-147). Nocne klimaty na dziedzińcu Collegium Maius. Południowo-wschodni narożnik. (27.02.2026)

Fot. nr 146. Narożnik północno-zachodoni. (27.02.2026)

Fot. nr 147. Narożnik południowo-zachodni. (27.02.2026)



Fot. nr 148 (148-159). W auli Collegium Maius w trakcie promocji książki o Ambrożym Grabowskim autorstwa Marzeny i Marka Florkowskich. (27.02.2026)

Fot. nr 149. Widok w stronę wejścia. (27.02.2026)



Fot. nr 150. Portal przy wejściu do auli. Ten renesansowy detal, wykonany ok. roku 1570, pierwotnie zdobił Izbę Wspólną krakowskiego Ratusza (27.02.2026)



Fot. nr 151. Północno-zachodni narożnik. (27.02.2026)

Fot. nr 152. Narożnik południowo-zachodni. (27.02.2026)

Fot. nr 153. Renesansowy strop. (27.02.2026)



Fot. nr 154. Renesansowe okno wysokie, trójdzielne, w północnej ścianie auli, powstałe ok. roku 1500, zapewne z ręki krakowskiego budowniczego Marka. (27.02.2026)



Fot. nr 155. Ławy profesorskie. (27.02.2026)



Fot. nr 156. Polichromia na oknie od strony ulicy św. Anny. (27.02.2026)



Fot. nr 157 (157-158). Szczytowa ściana wschodnia od strony ulicy Jagiellońskiej. (27.02.2026)

Fot. nr 158. (27.02.2026)

Fot. nr 159. Portrety na ścianie południowej. (27.02.2026)

Fot. nr 160. Wzdłuż ulicy Gołębiej. (07.12.2025)

Fot. nr 161 (161-165). Wokół Pałacu Biskupiego na Franciszkańskiej 3. (12.02.2026)

Fot. nr 162. Portal przy wejściu. (12.02.2026)

Fot. nr 163 (163-164). Klimat południowego krużganku. (12.02.2026)

Fot. nr 164. (12.02.2026)

Fot. nr 165. Ściana wschodnia. (12.02.2026)

Fot. nr 166 (166-168). Zespół klasztorny Franciszkanów. Widok z ulicy Franciszkańskiej. (12.02.2026)

Fot. nr 167 (167-168). Częściowo zrekonstruowana średniowieczna zabudowa przylegająca do zabudowań klasztoru Franciszkanów od strony Plant. Kiedyś pomiędzy tym budynkiem, a średniowiecznym murem obronnym wiodła wąska uliczka. (12.02.2026)

Fot. nr 168. (07.12.2025)

Fot. nr 169. Kompletny od dekady, po uzupełnieniu rękojeści miecza Grażyny, pomnik Grażyny i Litawora autorstwa Alfreda Dauna, usytuowany w sąsiedztwie ulicy Poselskiej. (12.02.2026)

Fot. nr 170. Dawny zespół klasztorny Karmelitów Bosych w ujęciu z Plant. (12.02.2026)

Fot. nr 171. Popiersie Tadeusza Boy‘a Żeleńskiego na Plantach. (12.02.2026)

Fot. nr 172. Ulica Stolarska – widok spod kościoła Dominikanów. (28.02.2026)

Fot. nr 173. Powstała po pożarze w roku 1850 zabudowa Placu Dominikańskiego o numerach 4 i 5. (28.02.2026)



Fot. nr 174 (174-176). Wzdłuż ulicy Grodzkiej. Z kamienicą Suskich pod nr 26 na pierwszym planie. (12.02.2026)

Fot. nr 175. Udanie zrewitalizowane kamieniczki pod nr 28 i 30. (28.02.2026)

Fot. nr 176. Fragment zabudowy poniżej ulicy Poselskiej. (28.02.2026)

Fot. nr 177 (177-187). Wzdłuż ulicy Kanoniczej. Widok z ulicy Senackiej. (28.02.2026)

Fot. nr 178. Fragment zabudowy o numerach: 1 do 7. (28.02.2026)

Fot. nr 179. Fragment zabudowy o numerach: od 2 do 8. (28.02.2026)

Fot. nr 180. Z kościołem p.w. śś. Piotra i Pawła w tle. (28.02.2026)

Fot. nr 181. Z kościołem św. Andrzeja w tle. (28.02.2026)

Fot. nr 182. Fragment zabudowy poniżej nr 11. (28.02.2026)

Fot. nr 183. Fragment zabudowy poniżej numeru 15 i 18 (z prawej). (28.02.2026)

Fot. nr 184 (184-190). Końcowy fragment ulicy, tu o numerach: 19-25. (28.02.2026)

Fot. nr 185 (184-185). Fragment o numerach: 17-25. (07.12.2025)

Fot. nr 186. Fragment ulicy o numerach: 16-24. (28.02.2026)

Fot. nr 186. Domy pod numerami: 21-25. (12.02.2026)

Fot. nr 188 (188-190). Dom Długosza przy ulicy Kanoniczej 25 i przylegający do niego od strony ulicy Podzamcze budynek łaźni królewskiej. (12.02.2026)

Fot. nr 189. (28.02.2026)

Fot. nr 190. (07.12.2025)

Fot. nr 191. Końcowy fragment ulicy Grodzkiej. (07.12.2025)

III. Piasek



Fot. nr 193 (193-197). Wzdłuż ulicy Studenckiej. Sień kamienicy pod nr 1. (13.12.2025)

Fot. nr 194. Odnowiona galicyjska czynszówka spod nr 7. (13.12.2025)

Fot. nr 195. Drzwi kamienicy pod nr 15, gdzie mieści się duński konsulat. (13.12.2025)

Fot. nr 196 (196-197). Odnowiona kamienica pod nr 23 i jej detale. (13.12.2025)

Fot. nr 197. Stiuki na fasadzie z datą budowy – 1887. (13.12.2025)

Fot. nr 198. Sień 200-letniego domu z ulicy Dolnych Młynów 3. (13.12.2025)

Fot. nr 199 (199-204). Trwa przebudowa dawnej galicyjskiej „cygar fabryki” przy ulicy Dolnych Młynów 8-10. Dawny budynek socjalny. (11.02.2026)

Fot. nr 200. Dawny wjazd na teren fabryki. (13.12.2025)

Fot. nr 201. Widok z ulicy Michałowskiego. (11.02.2026)

Fot. nr 202 (202-204). Widoki od strony ulicy Czarnowiejskiej. (11.02.2026)

Fot. nr 203. (11.02.2026)

Fot. nr 204. (11.02.2026)

Fot. nr 205. Zima w Parku Szymborskiej. (11.02.2026)

Fot. nr 206. Willa przy ulicy Czarnowiejskiej 1 w oczekiwaniu na remont. (13.12.2025)

Fot. nr 207 (207-209). Wokół dawnej willi Wanda z naroża ulic Michałowskiego 15 i Grabowskiego 12, powstałej ok. roku 1905 wg projektu Jana Perosia. (11.02.2026)

Fot. nr 208. Odnowiony ganek. (11.02.2026)

Fot. nr 209. Narożny wykusz z oryginalnymi oknami na I. piętrze. (11.02.2026)

Fot. nr 210. Początkowy fragment alei Słowackiego. (11.02.2026)

Fot. nr 211 (211-214). Zabudowa wokół dawnego dworu Piotra Michałowskiego przy ulicy Karmelickiej pod nr: 66-68. (11.02.2026)

Fot. nr 212. Budynek dworu pod nr 68.(11.02.2026)



Fot. nr 213. Oranżeria spod nr 66a (na etapie remontu), wzniesiona w roku 1910 wg projektu Jana Zawiejskiego. Miejmy nadzieję, że ten fragment przetrwa. (11.02.2026)

Fot. nr 214. Spaskudzony współcześnie, powstały w roku 1885 wg projektu Bronisława Mullera, budynek dawnego Zakładu dla Osieroconych Chłopców Fundacji Piotra Michałowskiego pod nr 66. (11.02.2026)

Fot. nr 217. Galicyjskie koszary piechoty Obrony Krajowej (Landwehry) przy ulicy Siemiradzkiego 24. (11.02.2026)

Fot. nr 218 (218-220). Park Wisławy Szymborskiej we fragmencie od strony ulicy Karmelickiej. (11.02.2026)

Fot. nr 219 (219-220). Kościół Karmelitów i fragment zabudowy ulicy o numerach 19-21. (11.02.2026)

Fot. nr 220. (11.02.2026)

Fot. nr 221 (221-224). Fragment typowo galicyjskiej zabudowy ulicy Karmelickiej o numerach od 21a do 25. Oby przetrwał. (13.12.2025)

Fot. nr 222. Ciągle zaniedbany dziedziniec karmelitański na tyłach zabudowy o numerach: 19-25. Aż się prosi, by UMK wykupił ten skrawek na przedłużenie niewielkiego Parku Wisławy Szymborskiej. (11.02.2026)

Fot. nr 223. Fragment ulicy Karmelickiej o numerach: 11-19. (11.02.2026)

Fot. nr 224. Niska zabudowa we fragmencie, typowa dla I. połowy XIX wieku, we fragmencie ulicy o numerach: 13-17. Oby ten podmiejski relikt przetrwał. (11.02.2026)

IV. Nowy Świat



Fot. nr 225 (225-228). Dworek Kossaków przy Placu Kossaka 4 na końcowym etapie remontu. Fasada. (21.01.2026)

Fot. nr 226. (21.01.2026)

Fot. nr 227. Boczny fragment od strony alei Krasińskiego. (21.01.2026)

Fot. nr 228. Boczny i tylny fragment. (21.01.20266)

V. Krowodrza

Fot. nr 229 (229-230). Zabudowa początkowego fragmentu ulicy Lubelskiej do nr 6. Kolumna z krzyżem jest wspomnieniem po dawnej bramie, usytuowanej w ziemnych okopach Krakowa z I. połowy XIX wieku. (11.02.2026)

Fot. nr 230. Inskrypcja na cokole. (11.02.2026)

Fot. nr 231. Podrasowany współcześnie dom podmiejski przy ulicy Lubelskiej 6. (11.02.2026)

Fot. nr 232. Nieopisana figura Matki Boskiej na posesji przy ul. Mazowieckiej 14, będąca kolejną pamiątką pod dawnej bramie w ciągu okopów w I poł. XIX wieku. (11.02.2026)

Fot. nr 233. Pusta przestrzeń na styku ulic: Mazowieckiej i Świętokrzyskiej, gdzie niedługo powstanie nowa zabudowa. W tle tyły ulicy Lubelskiej. (11.02.2026)

Fot. nr 234 (234-244) Dworek Modrzejówka przy ulicy Grottgera 11 po zakończeniu remontu elewacji.
Fot. nr 234-239. Ujęcia na tylną część od strony ulicy Sienkiewicza i odtworzone detale drewniane. (11.02.2026)

Fot. nr 235. (11.02.2026)

Fot. nr 236. (11.02.2026)

Fot. nr 237. (11.02.2026)

Fot. nr 238. (11.02.2026)

Fot. nr 239. (11.02.2026)

Fot. nr 240 (240-244). Fasada od strony ulicy Grottgera. (11.02.2026)

Fot. nr 241. (11.02.2026)

Fot. nr 242. (11.02.2026)

Fot. nr 243. Zrewitalizowana weranda. (11.02.2026)

Fot. nr 244. (11.02.2026)

Fot. nr 245 (245-246) Rogatka krowoderska przy ulicy Wrocławskiej 91. (28.01.2026)

Fot. nr 246. (29.01.2026)

VI. Nowa Wieś

Fot. nr 247. Stuletnia willa przy ulicy Sienkiewicza 24. (11.02.2026)

Fot. nr 248. Wybudowany w roku 1938 kościół p.w. św. Szczepana. (11.02.2026)

Fot. nr 249 (249-250). Na skwerze Więźniów Obozów Zagłady, dawnym Placu Axentowicza. (11.02.2026)

Fot. nr 248. Popiersie Teodora Axentowicza. (11.02.2026)

VII. Czarna Wieś

Fot. nr 251 (251-252). Przed gmachem Muzeum Narodowego. (08.12.2025)

Fot. nr 252. Pomnik Stanisława Wyspiańskiego. (08.12.2025)

VIII. Półwsie Zwierzynieckie

Fot. nr 253. Błonia, moje Błonia - ocean wspomnień. (08.12.2025)

Fot. nr 254. Dawny Hotel Cracovia, który przetrwa. (08.12.2025)

Fot. nr 255. Fragment Alei Krasińskiego o numerach:14 do 16. W tym pierwszym budynku po roku 1914 swą siedzibę miało kierowane przez Władysława Żeleńskiego Muzyczne Konserwatorium. (21.01.2026)

Fot. nr 256 (256-270). Wzdłuż ulicy Kościuszki. Przykładnie odnowiona, przebudowana ok. roku 1890, kamieniczka pod nr 18, gdzie dziś, w pomieszczeniach pod aptece Pod Aniołem Stróżem, mieści się antykwariat Abecadło. (21.01.2026)

Fot. nr 257. Nr 18-22. Fragment o numerach: 18-22. To kolejny przykład wklejenia ściany szczytowej w bryłę nieprzystającego do niskiej zabudowy apartamentowca (21.01.2026)

Fot. nr 258. Fragment powstałej w drugiej połowie XIX wieku i na początku XX wieku zabudowy pod nr: 17-25. Ale i tu już pojawiła się plomba. (21.01.2026)

Fot. nr 259. Kamieniczki pod nr: 21-25, wybudowane pomiędzy rokiem 1865 (te dwie pierwsze) i 1885. (21.01.2026)

Fot. nr 260. Fragment zabudowy poniżej nr 29. (21.01.2026)

Fot. nr 261. Kamieniczka pod nr 27, wybudowana ok. roku 1905. (21.01.2026)

Fot. nr 262 (262-263). Fragment na styku ulicą z Jaskółczą, z parterowym domem pod nr 36. (21.01.2026)

Fot. nr 263. Naroże ulicy Kościuszki 36 i Jaskółczej: 2-4. (21.01.2026)

Wka

Fot. nr 264. Zapewne dawna dozorcówka przy wejściu na przystań AZS pod nr 38. (21.01.2026)

Fot. nr 265 (265-266). Kamienica pod nr 46, wybudowana ok. roku 1910. (21.01.2026)

Fot. nr 266. Na wysokości I. piętra niemal całkiem już nieczytelne malowidła z postaciami znanych Polaków. (21.01.2026)

Fot. nr 267 (267-270). Dawny Dwór Łowczego pod nr 37, wzniesiony w roku 1648. Jego klasycystyczny kształt to efekt przebudowy z II. poł. XIX wieku i z I. dekady wieku XX. (21.01.2026)

Fot. nr 268 (267-268). Fasada. (21.01.2026)

Fot. nr 269 (269-270). Tylny fragment od strony Placu Na Stawach. (21.01.2026)

Fot. nr 270. (21.01.2026)

Fot. nr 271 (271-272). Fragment zabudowy ulicy Senatorskiej o numerach: 3-5. (21.01.2026)



Fot. nr 272. Pusta przestrzeń po wyburzonej fabryce wody sodowej Jaworskiego przy ulicy Filareckiej 1. (21.01.2026)

Fot. nr 273. Klimatyczny, typowo podmiejski fragment zabudowy ulicy Filareckiej o numerach: 3 do 11, powstałej na przełomie XIX i XX wieku. (21.01.2026)

Fot. nr 274. Dworzec Wodociągowy przy ulicy Łowieckiej 2, oddany do użytku w roku 1913. Autorem projektu był Jan Rzymkowski. (21.01.2026)

IX. Łobzów

Fot. nr 275 (275-276). Dawne c.k. koszary artylerii przy ulicy Wrocławskiej 82. (28.01.2026)

Fot. nr 276. Wrocławska 82 (28.01.2026)

Fot. nr 277. Nowa zabudowa mieszkalna przy ulicy Czyżewskiego. (28.01.2026)

X. Wola Justowska i Las Wolski

Fot. nr 278. Dawna przeprawa na Rudawie pomiędzy Czarną Wsią i Wolą Justowską, zwane ławą bądź czerwonym mostkiem, na wysokości ulicy Korbutowej. (08.12.2025)

Fot. nr 279 (279-280). Figura autorstwa Franciszka Wyspiańskiego u wylotu ulicy Korbutowej do Królowej Jadwigi. (08.12.2025)

Fot. nr 280. (08.12.2025)

Fot. nr 281 (281-282). Zrewitalizowany fronton dawnej strzelnicy wojskowej, potem sportowej, przy ulicy przy ulicy Królowej Jadwigi 220. (08.12.2025)

Fot. nr 282. (08.12.2025)

Fot. nr 283 (283-285). Zabudowa wzdłuż ulicy Królowej Jadwigi. Skład win Nawino w zmodernizowanym domu pod nr 221. (08.12.2025)

Fot. nr 284. Stylizowana Gospoda Na Woli pod nr 223. (08.12.2025)

Fot. nr 285. Współcześnie odnowiony budynek cukierni Wojciecha Wilka pod 254, gdzie w fasadzie zostały wymienione dawne detale, m.in. okna. (08.12.2025)

Fot. nr 286 (286-288). Willa Decjusza przy ulicy 28-Lipca 1943 17a. (08.12.2025)

Fot. nr 287. Fasada z renesansowymi arkadami. (08.12.2025)

Fot. nr 288. Tylny fragment. (08.12.2025)

Fot. nr 289 (289-294). Wzdłuż ulicy Modrzewiowej. Budynek Zgromadzenia Córek Bożej Miłości pod nr 20. (08.12.2025)

Fot. nr 290 (289-290). Kapelanówka przy wejściu na teren zakonny. (04.12.2025)

Fot. nr 291 (291-294). Szykują się zmiany na terenie dawnej jednostki wojskowej pod nr 22, gdzie dziś mieści się centrum rehabilitacji. (04.12.2025)

Fot. nr 292 (292-294). Budynki dawnych koszar. (04.12.2025)

Fot. nr 293. (04.12.2025)

Fot. nr 294. (04.12.2025)

Fot. nr 295 (295-297). Stylizowany domek, zapewne przedwojenny, z ulicy Cisowej 3. (04.12.2025)

Fot. nr 296. (04.12.2025)

Fot. nr 297. (04.12.2025)

Fot. nr 298 (298-306). Widoki z terenu dawnego skansenu przy alei Panieńskie Skały 18, gdzie dziś funkcjonuje parafia pod wezwaniem Najświętszej Maryi Panny. (04.12.2025)

Fot. nr 299 (299-301). Karczma z Pasieki koło Czernichowa, datowana na przełom XVIII i XIX wieku (z lewej) oraz spichlerz (lamus) z Trzyciąża koło Wolbromia, wybudowany w roku 1764, kilka lat temu przeniesiony w nowe miejsce. (04.12.2025)

Fot. nr 300. (04.12.2025)

Fot. nr 301. (04.12.2025)

Fot. nr 302. Krzyż wykonany z pozostałości spalonego w roku 1978 kościółka z Komorowic koło Bielska. (04.12.2025)

Fot. nr 303 (303-304). Nowo wybudowana plebania, a w tle spichlerz z Soboniowic. (04.12.2025)

Fot. nr 304. XIX-wieczny spichlerz z Soboniowic, który zachował swą dawną lokalizację. (04.12.2025)

Fot. nr 305 (305-306). Nowo wybudowany kościół, powstały w miejscu dwóch spalonych w latach 1978 i 2002, drewnianych poprzedników, którego górny fragment ma nawiązywać do ich wyglądu. Czy jest to udany kompromis między historią, a współczesnością? (04.12.2025)

Fot. nr 306. (04.12.2025)

Fot. nr 307. Drewniany krzyż u wylotu ulicy Cisowej. (04.12.2025)

Fot. nr 308. Stylizowana willa podhalańska przy ulicy Świerkowej 8. (04.12.2025)

Fot. nr 309 (309-313). Zima w Lesie Wolskim. Pozostałości po kawiarence Baba Jaga. (06.02.2026)



Fot. nr 310. Ścieżka wiodąca od Baby Jagi ku ZOO. (06.02.2026)

Fot. nr 311. Stuletni budynek w sąsiedztwie ZOO. (06.02.2026)

Fot. nr 312. Zimowe klimaty w sąsiedztwie ogrodu Zoologicznego. (06.02.2026)

Fot. nr 313. (06.02.2026)

Fot. nr 314 (314-335). Wizyta w ZOO. Z wnuczką przed wejściem. (06.02.2026)

Fot. nr 315. Główna aleja. (06.02.2026)

Fot. nr 316. Paw. (06.02.2026)

Fot. nr 317. (06.02.2026)

Fot. nr 318. Zebry. (06.02.2026)



Fot. nr 319. Żyrafa. (06.02.2026)

Fot. nr 320. (06.02.2026)

Fot. nr 321. (06.02.2026)



Fot. nr 322. (06.02.2026)



Fot. nr 323. (06.02.2026)

Fot. nr 324. (06.02.2026)

Fot. nr 325. (06.02.2026)

Fot. nr 326. (06.02.2026)

Fot. nr 327. Paw. (06.02.2026)

Fot. nr 328 (328-329). Tygrysi wybieg. (06.02.2026)

Fot. nr 329. (06.02.2026)

Fot. nr 330. Lew. (06.02.2026)

Fot. nr 331. Śnieżna sowa. (06.02.2026)

Fot. nr 332. (06.02.2026)

Fot. nr 333. (06.02.2026)

Fot. nr 334. Pelikany. (06.02.2026)

Fot. nr 335. Słoń. (06.02.2026)

XI. Kleparz

Fot. nr 336 (336-337). Dawne koszary im. arcyksięcia Rudolfa przy ulicy Warszawskiej 24, dziś przekształcone w budynki dydaktyczne Politechniki Krakowskiej. (29.01.2026)

Fot. nr 337. (19.01.2026)

Fot. nr 338. Wzdłuż ulicy Warszawskiej – ujęcie spod gmachu PK. (29.01.2026)

Fot. nr 339. Ciągle oczekujący na remont pałac Tarnowskich przy ulicy Szlak 71. (29.01.2026)

Fot. nr 339a. Nocny widok domu Pod Globusem. (17.12.2025)

XII. Wesoła

Fot. nr 340. Galicyjska zabudowa z przełomu XIX i XX wieku w narożu ulic: Bosackiej i Lubomirskiego. (05.02.2026)

Fot. nr 341. (05.02.2026)

Fot. nr 342. Dawny gmach PKO przy ulicy Wielopole 19-21 na etapie przebudowy na hotel – widok z ulicy Dietla. (07.12.2025)

Fot. nr 343. Odnowione galicyjskie czynszówki przy ulicy Sarego o numerach: 16-20. (07.12.2025)

XIII. Czerwony Prądnik

Fot. nr 344. Zespól klasztorny Karmelitów Bosych przy ulicy Rakowickiej 18. Widok spod dworca PKS. (05.02.2026)

W

Fot. nr 345. Zabudowania klasztorne na etapie rozbudowy. (05.02.2026)

XIV. Olsza

Fot. nr 346. Zespół dawnego schroniska dla chłopców fundacji Aleksandra Lubomirskiego przy ulicy Rakowickiej 27, zajmowany przez Akademię Ekonomiczną. (05.02.2026)

Fot. nr 347. Podmiejski dom murowany z końca XIX. wieku dawnego przycmentarnego ogrodnika przy ulicy Rakowickiej 33. (05.01.2026)

Fot. nr 348 (348-349). Stuletni pawilon handlowy przy ulicy Rakowickiej 33a (z prawej) i odnowiona willa Olsza pod nr 35 (05.01.2026)

Fot. nr 349. (05.01.2026)

XV. Bieńczyce

Fot. nr 350 (350-354). Trwa budowa zespołu mieszkalnego Faktoria Młyn przy ulicy Kocmyrzowskiej 3A, z częściowym tylko wykorzystaniem zabudowań dawnego młyna Lelity. (23.02.2026)

Fot. nr 351. (23.02.2026)

Fot. nr 352 (352-354). Nowo wybudowany blok. (23.02.2026)

Fot. nr 353. (23.02.2026)

Fot. nr 354. (23.02.2026)

Fot. nr 355. Ciągle dobrze zachowana chałupa z ulicy Podrzecze 16. (23.02.2026)

Fot. nr 356 (356-357). Wybudowany w I. dekadzie XX wieku budynek bieńczyckiego Sokoła przy ulicy Cienistej 1. (23.02.2026)

Fot. nr 357. (23.02.2026)

Fot. nr 358 (358-359). Zagroda przy ulicy Kocmyrzowskiej 1, gdzie mieścił się sklep mięsny prowadzony przez mistrza masarskiego Stanisława Krawczyka i jego żonę Anielę. (23.02.2026)

Fot. nr 359. (23.02.2026)

Fot. nr 360 (360-368). Wzdłuż ulicy Fatimskiej. (23.02.2026)

Fot. nr 361 (360-361). Zapewne ponad 100-letnia chałupa spod nr 3. (23.02.2026)

Fot. nr 362 (362-363). Leciwa kapliczka słupowa na posesji pod nr 3. (23.02.2026)

Fot. nr 363. (23.02.2026)

Fot. nr 364 (364-366). Zapewne ponad 100-letnia chałupa pod nr 11. Oryginalny fragment fasady. (23.02.2026)

Fot. nr 365 (365-366). Tylny fragment. (23.02.2026)

Fot. nr 366. Rzadki wiąz szypułkowy na przedpolu zagrody. (23.02.2026)

Fot. nr 367 (367-368). Archaiczna kapliczka słupowa naprzeciw posesji pod nr 11. (23.02.2026)

Fot. nr 368. (23.02.2026)

Fot. nr 369. Dwutraktowa chałupa z przełomu XIX i XX wieku z ulicy Kaczeńcowej 3. (23.02.2026)

Fot. nr 370 (370-372). Kapliczka słupowa w sąsiedztwie podworskiej stodoły przy ulicy Cienistej 51, ufundowana w roku 1898 przez Gminę Bieńczyce. (23.02.2026)

Fot. nr 371. (23.02.2026)

Fot. nr 372. (23.02.2026)

Fot. nr 373. Zapewne jeszcze przedwojenny oryginał z ulicy Cienistej 30. (23.02.2026)

XVI. Stradom

Fot. nr 374. Efektowna kamienica z ulicy Bogusławskiego 8. Powstała w roku 1911 wg projektu Karola Szpondrowskiego. (07.12.2025)

Fot. nr 375 (375-377). Bogaty w detale dom własny Karola Knausa przy ulicy św. Sebastiana 12, wybudowany ok. roku 1883. (07.12.2025)

Fot. nr 376. (07.12.2025)

Fot. nr 377. (07.12.2025)

Fot. nr 378 (378-379). Niska zabudowa z końca XIX wieku przy ulicy św. Gertrudy 17-21 (07.12.2025)

Fot. nr 379. Wyremontowany i nadbudowany o lukarny dom pod nr 21. (07.12.2025)

Fot. nr 380 (380-381). Kościół Bernardynów. (12.02.2026)

Fot. nr 381. Zabytkowa figura na dziedzińcu przed kościołem. (12.02.2026)

Fot. nr 382 (382-390). Wzdłuż ulicy Stradomskiej. Dom parafii Misjonarzy pod nr 4. (12.02.2026)

Fot. nr 391 (391-392). Początkowy fragment ulicy i kościół Misjonarzy p.w. Nawrócenia św. Pawła. (14.01.2026)

Fot. nr 392. (12.02.2026)

Fot. nr 393. Dawny Hotel Pod Białą Różą pod nr 15. Kamienica powstała w I. połowie XIX wieku z połączenia domów. Fasada, zaprojektowana przez Augusta Plasqude, pochodzi z połowy tego wieku. Nadbudowa II. piętra nastąpiła po roku 1870. (14.01.2026)

Fot. nr 394. Historyczna krzywizna ulicy św. Agnieszki. (14.01.2026)

Fot. nr 395 (395-396). Przerobiony na hotel, w atmosferze skandalu, dawny gmach dowództwa Twierdzy Kraków pod: nr 12-14.(14.01.2026)

Fot. nr 396. (12.02.2026)

Fot. nr 397 (397-398). Końcowy fragment ulicy z kamienicą Ohrensteina. (14.01.2026)

Fot. nr 398. Widok z ulicy Dietla na kamienicę ukończoną w roku 1913. Jej projektantem był Jan Zawiejski. (12.02.2026)

Fot. nr 399. Odnowiona czynszówka z naroża ulic: Bernardyńskiej 11 i Smoczej 2, wybudowana w roku 1910 wg projektu Henryka Lamensdorfa. (12.02.2026)

XVII. Kazimierz

Fot. nr 400. Wzdłuż ulicy Krakowskiej. (10.02.2026)

Fot. nr 401 (401-404). Wokół Placu Wolnica. Z kościołem Bożego Ciała w tle. (10.02.2026)

Fot. nr 402. (10.02.2026)

Fot. nr 403 (403-404). Ratusz dawnego miasta Kazimierza, założonego w roku 1335 przez Kazimierza Wielkiego. Oryginalny jest tylko prawy fragment z wieżą. Dobudówka z prawej została wiernie zrekonstruowana na początku lat 60. XX wieku. Neorenesansowy główny korpus powstał w latach 1875-76 wg projektu Stefana Żołdaniego. (10.02.2026)

Fot. nr 404. (10.02.2026)

Fot. nr 405. Ulica Mostowa. (10.02.2026)

Fot. nr 406 (406-409). W klimacie ulicy Krakowskiej. (10.02.2026)

Fot. nr 407. Tzw. Dom Esterki z łamanym dachem krakowskim, pod nr 46, gruntownie przebudowany w roku 1841 wg projektu Pawła Barańskiego. (10.02.2026)

Fot. nr 408. Zespół klasztorny Bonifratrów pod nr 48. (10.02.2026)

Fot. nr 409. Klimatyczna zabudowa, typowa dla XIX wieku, we fragmencie o numerach: 43-47. (10.02.2026)

Fot. nr 410. Szpital Bonifratrów przy ulicy Trynitarskiej 11. (10.02.2026)

Fot. nr 411. Początkowy fragment zabudowy ulicy Skawińskiej o numerach: 4 i 6, charakterystycznej dla połowy XIX wieku. (10.02.2026)

Fot. nr 412. Wzdłuż ulicy Augustiańskiej. (10.02.2026)

Fot. nr 413 (413-415). Zabudowa ulicy Piekarskiej. Fragment poniżej nr 12 z powstałym w ostatniej kwarcie XIX wieku zespołem klasztornym Szarytek pod nr 8-12. (10.02.2026)

Fot. nr 414. Fasada kaplicy p.w. Matki Boskiej Niepokalanie Poczętej. (10.02.2026)

Fot. nr 415. Fragment zabudowy o numerach: 6 i 8. (10.02.2026)



Fot. nr 416 (416-418). Widoki z Bulwaru Inflanckiego. Wokół dawnego Hotelu Forum. (10.02.2026)

Fot. nr 417. Kładka ludwinowska na końcowym etapie budowy. (10.02.2026)

Fot. nr 418. Na styku Zakrzówka i Dębnik. (10.02.2026)

Fot. nr 419 (419-420). Ponad ulicą Dietla w stronę wzgórza wawelskiego.
Widoki z sąsiedztwa Mostu Grunwaldzkiego. (10.02.2026)

Fot. nr 420. (10.02.2026)

Fot. nr 421 (421-426). Zespół klasztorny Paulinów na Skałce. Widok od strony Wisły. (10.02.2026)

Fot. nr 422. Średniowieczny mur obronny biegnący wzdłuż ulicy Paulińskiej. (10.02.2026)

Fot. nr 423 (423-424). Sadzawka św. Stanisława. (10.02.2026)



Fot. nr 424. (10.02.2026)



Fot. nr 425 (425-426). Kościół p.w. śś. Michała i Stanisława. Jan Długosz lokalizował w tym miejscu, na nadwiślańskim wzniesieniu, pogańską gontyną, a potem przedromańską rotundę, czego jednak badania archeologiczne (póki co) nie potwierdziły (10.02.2026)



Fot. nr 426. Neorokokowa bramka autorstwa Karola Knausa u wylotu ulicy Skałecznej. (10.02.2026)

Fot. nr 427 (427-431). Wzdłuż ulicy Skałecznej. Zachodni fragment kościoła św. Katarzyny z kaplicą św. Moniki obsługiwaną przez siostry Augustianki. (10.02.2026)

Fot. nr 428. Z kościołem Bożego Ciała w tle. (10.02.2026)

Fot. nr 429 (429-430). Widoki ze styku z ulicą Augustiańską. Na pierwszym planie dawna dzwonnica, dziś rosarium św. Rity. (10.02.2026)

Fot. nr 430. Ze Skałką w tle. (10.02.2026)

Fot. nr 431. Wieża kościoła Bożego Ciała w ujęciu przez prześwit przy ulicy Krakowskiej. (10.02.2026

XVIII. Dębniki

Fot. nr 432. Latarnia umarłych u wylotu ulicy Szwedzkiej, usytuowana przy dawnym cmentarzu cholerycznym z II. połowy XIX wieku. (14.01.2026)

Fot. nr 433 (433-435). Zabudowa ulicy Zagrody. Parterowe domy o numerach: 10-16. (14.01.2026)

Fot. nr 434. Odnowiony dom, zapewne z początku XX wieku, pod nr 12. (14.01.2026)

Fot. nr 435. Fragment zabudowy o numerach: 11-13.

Fot. nr 436 (436-437). Zapewne około 100-letnia willa z ulicy Rolnej 11. (14.01.2026)

Fot. nr 437. (14.01.2026)

XIX. Zakrzówek

Fot. nr 438 (438-439). Panoramy w ujęciach z Ronda Grunwaldzkiego. Wzgórze wawelskie. (06.02.2026)

Fot. nr 439. Zespól klasztorny Paulinów na Skałce. (06.02.2026)



Fot. nr 440 (440-441). Na styku Zakrzówka i Ludwinowa. Z prawej zabudowa ulicy Barskiej o numerach: 57-61. (06.02.2026)

Fot. nr 441. Kapliczka słupowa zwana „słupem dębnickim”. Przypuszcza się, że powstała na początku XVII wieku i początkowo pełniła funkcje cmentarnej latarni umarłych bądź latarni stojącej na rozstaju dróg. (06.02.2026)

Fot. nr 442. Datowany na roku 1614 dwór kapitulny z ulicy Dworskiej 4. (18.01.2026)

Fot. nr 443 (443-444). Ostatnie chwile murowanej zagrody z ulicy Dworskiej 11. (18.01.2026)

Fot. nr 444. (18.01.2026)

Fot. nr 445 (445-449). Wzdłuż ulicy Twardowskiego.
Fot. nr 445-446. Wybudowany pod koniec XIX wieku dwór Batków pod nr 25
i przylegająca do niego dawna karczma. (18.01.2026)

Fot. nr 446. (18.01.2026)

Fot. nr 447. Fragment zabudowy ulicy powyżej nr 32. (18.01.2026)

Fot. nr 448. Kamienica z I. dekady XX wieku pod nr 34. (18.01.2026)

Fot. nr 449. Rogatka (Urząd Akcyzowy Zakrzowiecki nr 16) pod nr 45. (18.01.2026)

Fot. nr 450 (450-451). Ponad 150-letnia kapliczka św. Trójcy na styku ulic: Bocznej i Dworskiej. (18.01.2026)

Fot. nr 451. (18.01.2026)

XX. Podgórze

Fot. nr 452. Panorama Podgórza w ujęciu z ulicy Podgórskiej na Kazimierzu. (10.02.2026)

Fot. nr 453. Muzeum Tadeusza Kantora przy ulicy Nadwiślańskiej. (10.02.2026)

Fot. nr 454. Historyczna, pochodząca z przełomu XVIII i XIX wieku, zabudowa początkowego fragmentu ulicy Nadwiślańskiej. (10.02.2026)

Fot. nr 455. Kamienica Aleksandrowicza, zwana też paryską, przy ulicy Brodzińskiego 9, wybudowana około roku 1906. (10.02.2026)

Fot. nr 456. Odnowiona kamieniczka z ulicy Brodzińskiego 1. (21.02.2026)

Fot. nr 457. Ponad Placem Niepodległości w stronę ulicy Zamojskiego. (21.02.2026)

Fot. nr 458. Na styku Rynku Podgórskiego i ulicy Limanowskiego. (21.02.2026)

Fot. nr 459(459-460). Rynek Podgórski z roku 1900, a poniżej stan obecny. (21.02.2026)

Fot. nr 460. Podobne ujęcie współczesne. (21.02.2026)

Fot. nr 461. Parafia kościoła św. Józefa przy ulicy Zamojskiego 2, która, jak niektórzy twierdzą, powstała z wykorzystaniem budynku karczmy z końca XVIII wieku. (21.02.2026)

Fot. nr 462. Odnowiona kamienica z ulicy Rękawka 3, wybudowana w roku 1901 wg projektu Józefa Karwata.. (21.02.2026)

Fot. nr 463 (463-465). Wzdłuż ulicy Józefińskiej. Kamieniczka Pod Lwem pod nr 4, która powstała pod koniec XVIII wieku, a na początku wieku XIX została przebudowana; przed nią pomnik Juliusza Leo. (10.02.2026)

Fot. nr 464. Zabudowa o numerach: 12 i 14. Na pierwszym planie klasycystyczny budynek szkoły muzycznej, który powstał w II. ćwierci XIX wieku. (10.02.2026)

Fot. nr 465. Gmach banku pod nr 16, a przed nim pusty plac po wyburzeniu parterowej zabudowy zaplecza dawnego Hotelu Pod Kotwicą. (10.02.2026)

Fot. nr 466 (466-475). Wzdłuż ulicy Limanowskiego. Wybudowany pod koniec XVIII wieku dawny Hotel Pod Kotwicą pod nr 5. (10.02.2026)

Fot. nr 467. Wyburzone zaplecze Hotelu wzdłuż ulicy Węgierskiej. (10.02.2026)

Fot. nr 468. Na styku ulicy Limanowskiego i Rynku Podgórskiego. (10.02.2026)

Fot. nr 469. Kamieniczka pod nr 13, wybudowana w połowie XIX wieku. (10.02.2026)

Fot. nr 470. Solidnie odrestaurowane bliźniacze kamieniczki pod nr 15 i 15a, wybudowane w roku 1901 wg projektu Jana Stefana Meyera. (10.02.2026)

Fot. nr 471. Fragment zabudowy ulicy poniżej ulicy św. Benedykta (10.02.2026)

Fot. nr 472. Agonia domu w kształcie dworku pod nr 47, który mógł powstać pod koniec XVIII wieku. Obiekt, z łamanym dachem, strawił pożar w roku 2007. (27.01.2026)

Fot. nr 473. Dom pod nr 51. Budynek, który posiada jeszcze rokokowe detale, miał powstać pod koniec XVIII. Nie do końca wiadomo czy w tym czasie mieścił się w nim zajazd Pod św. Benedyktem, co się dziś podważa. Dziś jest to siedziba Muzeum Podgórza. (27.01.2026)

Fot. nr 474 (474-475). Barokowa figura Boga Ojca, powstała zapewne pod koniec XVIII wieku, u wylotu ulicy Wielickiej, a w tle stary cmentarz podgórski. (27.01.2026)

Fot. nr 475. (27.01.2026)

Fot. nr 476. Zrewitalizowany od zewnątrz fort nr 31 św. Benedykt. (10.12.2025)

Fot. nr 477. Kościółek św. Benedykta. (10.12.2025)

Fot. nr 478. Tabliczka przypominająca dawną nazwę ulicy Stawarza. (10.12.2025)

Fot. nr 479 (479-483). Wzdłuż ulicy Parkowej. Fragment zabudowy powyżej numeru 4 w klimacie galicyjskiego Podgórza. (21.02.2026)

Fot. nr 480. Efektowne wille pod numerami: 7 i 9. Ta pierwsza to dom własny architekta Józefa Kryłowskiego, wybudowany w latach 1906-1907. (21.02.2026)

Fot. nr 481. Willa Mira pod nr 9, wybudowana w roku 1896 dla aptekarza Dionizego Matuli wg projektu Józefa Kryłowskiego. A w tle wieża willi Julia, powstała w roku 1903 wg projektu Władysława Ekielskiego dla Wojciecha Bednarskiego. (21.02.2026)

Fot. nr 482 (482-483). Widok z Placu Lasoty na styk z ulicą Parkową. Z lewej willa Mira, z prawej zaś Julia. (10.12.2025)

Fot. nr 483. (21.02.2026)

Fot. nr 484 (484-492). W Parku Bednarskiego. Dom dozorcy przy wejściu z ulicy Parkowej. (10.12.2025)

Fot. nr 485. Współcześnie wybudowany dom, będący parkowym szaletem, który ma nawiązywać do dawnego domku ogrodnika. (10.12.2025)

Fot. nr 486. Popiersie Wojciecha Bednarskiego, patrona i inicjatora powstania parku. (10.12.2025)

Fot. nr 487. Aleja parkowa. (10.12.2025)

Fot. nr 488. Zrewitalizowany okrąglak. (10.12.2025)

Fot. nr 489. Nowo utworzona stylowa altana. (10.12.2025)



Fot. nr 490. Widok na nieckę dawnego kamieniołomu. (10.12.2025)



Fot. nr 491 (491-492). Figura Matki Boskiej z Dzieciątkiem, ufundowana w okresie okupacji niemieckiej przez Tadeusza Polaczka-Korneckiego. (10.12.2025)



Fot. nr 492. (10.12.2025)

Fot. nr 493. Panorama Krakowa w ujęciu spod ośrodka TVP Kraków. (10.12.2025)

Fot. nr 494 (494-498). Wokół stadionu Korony, dziś w użytkowaniu KS Kabel. (10.12.2025)

Fot. nr 495. (21.02.2026)

Fot. nr 496. (10.12.2025)

Fot. nr 497. Dawne szatnie i zegar boiskowy. (10.12.2025)

Fot. nr 498. Boisko balonowe w sąsiedztwie stadionu. (21.02.2026)

Fot. nr 499 (499-500). W klimacie ulicy Wałowej, z zabudowa głównie z przełomu XIX i XX wieku. Widoki z ulicy Dekerta. (06.12.2025)

Fot. nr 500. (06.12.2025)

Fot. nr 501 (501-503). Wzdłuż ulicy Romanowicza. W tle przebudowany na hotel studencki dawny budynek fabryczny zakładów elektronicznych TELPOD. (06.12.2025)

Fot. nr 502 (502-503). Odrestaurowana willa dawnej dyrekcji przy zakładzie metalowym Józefa Goreckiego, potem Władysława Kucharskiego, pod nr 9. (06.12.2025)

Fot. nr 503. (06.12.2025)

Fot. nr 504. Przerobiony na blok mieszkalny dawny budynek fabryczny przy ulicy Zabłocie 23. (06.12.2025)

Fot. nr 505 (505-506). Odrestaurowany budynek fabryczny przy ulicy Przemysłowej 2. W okresie międzywojennym funkcjonowała tu „Fabryka Skór i Pasów Maks Synaiberger i Synowie”. (06.12.2025)

Fot. nr 506. Budynek fabryczny przy ulicy Przemysłowej 15. (06.12.2025)

Fot. nr 507. Współczesne spojrzenie na ulicę Kącik. (06.12.2025)

Fot. nr 508. Ulica Janowa Wola przed nadchodzącymi zmianami. (06.12.2025)

Fot. nr 509. Spojrzenie z wylotu ulicy Kącik na Plac Bohaterów Getta. (06.12.2025)

Fot. nr 510 (510-511). Zima na terenie dawnego KL Plaszow. Z Szarym Domem z prawej. (22.02.2026)

Fot. nr 511. Widok na dawny plac apelowy. (22.02.2026)

XXI. Wola Duchacka

Fot. nr 512. Nowe osiedla willowe przy Skwerze Wolności. (05.06.2026)

Fot. nr 513. Skwer Wolności. (05.02.2026)

Fot. nr 514 (514-522). W Parku Duchackim. Widok z ulicy Estońskiej. (05.02.2026)

Fot. nr 515. Otulina z dzikiego wina. (05.02.2026)

Fot. nr 516 (516-519). Kilka ujęć zrujnowanego kompleksu starego dworu Bemów. (05.02.2026)

Fot. nr 517 (516-517). Ujęcia od strony ulicy Laszczki. (05.02.2026)

Fot. nr 518. Przylegająca do dworu dawna wozownia. (05.02.2026)

Fot. nr 519. Widok od strony stawu. (05.02.2026)

Fot. nr 520 (520-522). Wokół stawu Duchackiego, który znów zaczyna cuchnąć. (05.02.2026)

Fot. nr 521. (05.02.2026)

Fot. nr 522. (05.02.2026)

Fot. nr 523. Zagajnik przy ulicy Albańskiej. (05.02.2026)

Fot. nr 524. Chałupa z ulicy Malborskiej 37, która ciągle trwa, jako jeden z nielicznych śladów dawnej zabudowy Woli. (20.02.2026)

Fot. nr 525. Zabudowa ulicy Wielickiej powyżej numeru 107, która powstała w miejscu typowo podmiejskich domów o numerach 105-111. (22.02.2026)

XXII. Płaszów

Fot. nr 526. Relikt dawnej zabudowy Płaszowa przy ulicy Krzywda 33. (13.12.2025)

Fot. nr 527 (527-531). Dogorywający od lat murowany dom w zagrodzie przy ulicy Krzywda 35. (13.12.2025)

Fot. nr 528. (13.12.2025)

Fot. nr 529. (13.12.2025)

Fot. nr 530. (13.12.2025)

Fot. nr 531. Zaplecze gospodarcze zagrody. (13.12.2025)

Fot. nr 532 (532-540). Bagry w oczekiwaniu na przedwiośnie. (24.02.2026)

Fot. nr 541 (540-542). Widoki z plaży na Małej Chorwacji przy ulicy Bagrowej. (24.02.2026)

Fot. nr 542. (24.02.2026)

Fot. nr 543. Odnoga Bagrów przy ulicy Bagrowej. (24.02.2026)

Fot. nr 544. Na przystani klubu żeglarskiego Horn. (24.02.2026)

Fot. nr 545 (545-548). Kilka ujęć z plaży na kąpielisku przy ulicy Koziej. (24.02.2026)

Fot. nr 546. (24.02.2026)

Fot. nr 547 (547-548). Pseudo wędkarze, którzy dobrowolnie chcą się zrzec NIP-u. (24.02.2026)

Fot. nr 548. (24.02.2026)

Fot. nr 549. Restaurowany jednak dawny budynek kolejowy na końcu ulicy Gromadzkiej. (26.02.2026)

Fot. nr 550 (550-553). Wokół parku przy Stawie Płaszowskim. (26.02.2026)

Fot. nr 551. (26.02.2026)

Fot. nr 552. (26.02.2026)

Fot. nr 553. (26.02.2026)

XXIII. Prokocim

Fot. nr 554. Kościół parafialny p.w. Matki Boskiej Dobrej Rady przy ulicy Prostej. (22.02.2026)



Fot. nr 555. Ostatnie relikty dawnej zabudowy Prokocimia przy ulicy Wielickiej 249 i 251 na tle nowego blokowiska przy ulicy Polonijnej. (22.02.2026)

XXIV. Piaski Wielkie



Fot. nr 556 (556-565). Zima w Parku Rzecznym Drwinka. (13.01.2026)

Fot. nr 557. (13.01.2026)

Fot. nr 558. (27.01.2026)

Fot. nr 559. (27.01.2025)



Fot. nr 560. (27.01.2025)



Fot. nr 561. (27.01.2025)

Fot. nr 562 (562-563). Dramatycznie zagęszcza się blokowisko przy ulicy Podedworze 9, które wręcz wlewa się na teren Parku. (27.01.2025)

Fot. nr 563. (27.01.2025)



Fot. nr 564. Fragment parku od strony ulicy Nowosądeckiej. (16.02.2026)



Fot. nr 565. (14.02.2026)

XXV. Rżąka

Fot. nr 566 (566-571). Zimowe klimaty ze Słonej Wody. Widok od strony osiedla Rżąka. (18.01.2026)

Fot. nr 567. Z nową zabudową willową w sąsiedztwie ulicy Obronnej w tle. (18.01.2026)

Fot. nr 568. Z akademikami UJ przy ulicy Badurskiego na wzgórzu Baranówka w tle. (18.01.2026)

Fot. nr 569. Większy ze stawów. (18.01.2026)

Fot. nr 570. Ponad już 30-letni lasek brzozowy. (18.01.2026)

Fot. nr 571. Mniejszy ze stawów. (18.01.2026)

Załącznik

Moje opracowania dostępne w zasobach Małopolskiej Biblioteki Cyfrowej www.mbc.malopolska.pl i Europeany www.europeana.eu http://mbc.malopolska.pl/dlibra/sresults?action=SearchSimilarAction&eid=12671 oraz publikacje prasowe i audycje radiowe oraz telewizyjne z moim udziałem

LESZEK GRABOWSKI
e-mail: leszek.grabowski@interia.pl
Facebook: http://pl-pl.facebook.com/people/Leszek-Grabowski/100000321665908

Przed kościołem w Jawiszowicach w dniu 19.05.2019 ze statuetką i dyplomem wyróżnienia w ramach Nagrody Województwa Małopolskiego im. Mariana Korneckiego, przyznaną mi „za wybitne osiągnięcia w dziedzinie ochrony i opieki nad zabytkami architektury drewnianej Małopolski”.

A. Opracowania dotyczące Krakowa

A.I. Wspomnienia

1. Obraz Krakowa lat 60. we wspomnieniach z dzieciństwa. Edycja XXII.
   www.mbc.malopolska.pl/publication/9505
2. Moja przygoda z Technikum Energetycznym w Krakowie w latach 1968-73. Edycja IX.
   www.mbc.malopolska.pl/publication/11376

A.II. Fotografie archiwalne

1. Kraków i jego okolice na fotografiach z lat 1987-1992. Edycja II.
   www.mbc.malopolska.pl/publication/14924
2. Kraków i Małopolska na fotografiach z końca XX. wieku. Edycja II.
   www.mbc.malopolska.pl/publication/15759

A.III. Albumy o Krakowie

A.III.1. Współczesny Kraków w klimacie z fotografii Ignacego Kriegera.

1. Część I. Zabytkowe Śródmieście.
   www.mbc.malopolska.pl/publication/67812
2. Część II. Kazimierz, Stradom i Podgórze.
   www.mbc.malopolska.pl/publication/67991
3. Część III. Obrzeża Starego Miasta i dawne przedmieścia.
   Kleparz, Biały Prądnik, Krowodrza, Piasek, Nowy Świat, Zwierzyniec i Półwsie, Dębniki, Wesoła, Grzegórzki, Wola Duchacka, Prokocim.
   www.mbc.malopolska.pl/publication/68137
4. Część IV. Uzupełnienia. Śródmieście, Piasek, Wesoła, Stradom, Kazimierz i Podgórze. Edycja II.
   www.mbc.malopolska.pl/publication/70812
5. Część V. Uzupełnienia– krakowski kalejdoskop. Śródmieście, Kleparz, Wesoła, Piasek, Nowy Świat, Półwsie i Zwierzyniec, Stradom, Kazimierz, Podgórze.
   www.mbc.malopolska.pl/publication/73718

A.III.2. Kraków i jego okolice na rodzinnych slajdach z lat 1983-1992.

1. Część I. Lata 1983-1988
   www.mbc.malopolska.pl/publication/97893
2. Część II. Kraków - lata 1989-1992.
   www.mbc.malopolska.pl/publication/97894
3. Część III. Okolice Krakowa - lata 1989-1992. Edycja II.
   www.mbc.malopolska.pl/publication/97895

A.III.3. Podglądanie starego Krakowa.

1. Część I. Zabytkowe Śródmieście. Wokół Rynku Głównego.
   Kwiecień 2009 – lipiec 2011
   www.mbc.malopolska.pl/publication/85312
2. Część II. Zabytkowe Śródmieście. Dawny Okół i jego przedpole.
   Kwiecień 2009 – lipiec 2011
   www.mbc.malopolska.pl/publication/85468
3. Część III. Wawel i jego okolice, Stradom i Kazimierz.
   Kwiecień 2009 – sierpień 2011.
   www.mbc.malopolska.pl/publication/85469
4. Część IV. Podgórze. Przekrój przez rok 2009.
   www.mbc.malopolska.pl/publication/85470
5. Część V. Podgórze. Sierpień 2010 – czerwiec 2013. Kamieniołom Libana w marcu 2003.
   www.mbc.malopolska.pl/publication/87313
6. Część VI. Dawna IV dzielnica Piasek.
   www.mbc.malopolska.pl/publication/99083
7. Część VII. Dawna IV dzielnica Piasek (c.d.)
   www.mbc.malopolska.pl/publication/99084
8. Część VIII. Dawna VI dzielnica Wesoła.
   www.mbc.malopolska.pl/publication/101513
9. Część IX. Dawna III dzielnica Nowy Świat.
   www.mbc.malopolska.pl/publication/101514
10. Część X. Kleparz – dawna V. dzielnica
    www.mbc.malopolska.pl/publication/102152
11. Część XI. Zabytkowe Śródmieście. Wokół Rynku Głównego.
    Październik 2011 – grudzień 2012
    www.mbc.malopolska.pl/publication/104006
12. Część XII. Zabytkowe Śródmieście. Wokół Rynku Głównego.
    Rok 2013.
    www.mbc.malopolska.pl/publication/104008
13. Część XIII. Zabytkowe Śródmieście. Dawny Okół i jego przedpole. Wawel i jego otoczenie.
    Sierpień 2011 – grudzień 2013.
    www.mbc.malopolska.pl/publication/104010
14. Część XIV. Stradom i Kazimierz.
    Sierpień 2011 – grudzień 2013
    www.mbc.malopolska.pl/publication/104011
15. Część XV. Dawna IV. dzielnica Piasek. Zdjęcia od 15.04.2014 do 13.12.2015.
    www.mbc.malopolska.pl/publication/116548
16. Część XVI. Zabytkowe Śródmieście, Wawel i jego otoczenie, Stradom i Kazimierz. Zdjęcia od 16.01.2014 do 02.05.2015.
    www.mbc.malopolska.pl/publication/116549

17. Część XVII. Zabytkowe Śródmieście, Planty, Wawel, widoki wokół Wisły. Zdjęcia wykonane od maja 2016 do lutego 2019.
www.mbc.malopolska.pl/publication/134776
18. Część XVIII. Zabytkowe Śródmieście, dawny Okół, Planty, Wawel, widoki wokół Wisły. Zdjęcia od marca 2019 do sierpnia 08.2021.
www.mbc.malopolska.pl/publication/134778
19. Część XIX. Stradom i Kazimierz. C.d.
Zdjęcia wykonane od stycznia 2015 do sierpnia 2021.
www.mbc.malopolska.pl/publication/134782
20. Część XX. Piasek. C.d.
Zdjęcia wykonane od lutego 2016 do października 2019)
www.mbc.malopolska.pl/publication/134785
21. Część XXI. Piasek i Nowy Świat - c.d.
Piasek – zdjęcia wykonane od stycznia 2020 do sierpnia 2021, Nowy Świat od listopada 2017 do sierpnia 2021.
www.mbc.malopolska.pl/publication/134789
22. Część XXII. Kleparz i Wesoła - c.d.
Zdjęcia wykonane od listopada 2017 do sierpnia 2021)
www.mbc.malopolska.pl/publication/134871
23. Część XXIII. Podgórze - c.d.
Zdjęcia wykonane od października 2013 do marca 2022.
www.mbc.malopolska.pl/publication/138497
24. Część XXIV. Podgórze – c.d. uzupełnienia.
Zdjęcia wykonane od kwietnia 2022 do maja 2022.
www.mbc.malopolska.pl/publication/140510

A.III.4. Dawne przedmieścia Krakowa - ulatująca przeszłość.

1. Część I. Bieżanów, Prokocim, Wola Duchacka. Edycja II.
www.mbc.malopolska.pl/publication/17690
2. Część II. Piaski Wielkie, Kurdwanów, Jugowice.
www.mbc.malopolska.pl/publication/17691
3. Część III. Zakrzówek, Dębniki, Ludwinów.
www.mbc.malopolska.pl/publication/17692
4. Część IV. Zwierzyniec i Półwsie, Przegorzały, Wola Justowska, Czarna Wieś i Kawiory.
www.mbc.malopolska.pl/publication/17693
5. Część V. Łęg, Mogiła, Krzesławice, Bieńczyce. Edycja II
www.mbc.malopolska.pl/publication/17694
6. Część VI. Uzupełnienia: Prokocim, Wola Duchacka, Rżąka, Piaski Wielkie, Ludwinów, Zakrzówek, Dębniki i Mogiła. Edycja II.
www.mbc.malopolska.pl/publication/18158
7. Część VII. Bronowice Małe i Wielkie, Krowodrza i Biały Prądnik. Edycja II
www.mbc.malopolska.pl/publication/18408
8. Część VIII. Płaszów, Kosocice i Rajsko.
www.mbc.malopolska.pl/publication/21255

9. Część IX. Uzupełnienia (cd): Bieńczyce, Mogiła, Łęg, Prokocim, Wola Duchacka i Piaski Wielkie.
www.mbc.malopolska.pl/publication/21256
10. Część X. Kobierzyn i Skotniki, Tyniec i Pychowice
www.mbc.malopolska.pl/publication/19616
11. Część XI. Spacer po południowych i zachodnich obrzeżach Krakowa. Mogiła, Bieżanów, Prokocim i Piaski Wielkie, Wola Duchacka i Kurdwanów, Swoszowice i Jugowice, Łagiewniki, Zakrzówek, Czarna Wieś i Bronowice Małe, Nowa Wieś i Krowodrza.
www.mbc.malopolska.pl/publication/21229
12. Część XII. Biały Prądnik (c.d.), Czerwony Prądnik, Czyżyny, Rakowice, Mistrzejowice, Zesławice, Grębałów, Bieńczyce (c.d.), Krzesławice (c.d.) i Piaski Wielkie (c.d.).
www.mbc.malopolska.pl/publication/21261
13. Część XIII. Uzupełnienia: Bieżanów, Rajsko, Swoszowice, Łagiewniki i Pychowice.
www.mbc.malopolska.pl/publication/21479
14. Część XIV. Uzupełnienia: Mogiła, Krzesławice, Rakowice (Wieczysta) i Prokocim
www.mbc.malopolska.pl/publication/22312
15. Część XV. Czarna Wieś i Kawiory, Wola Justowska i Las Wolski, Półwsie Zwierzynieckie, Zwierzyniec oraz Dębniki i Zakrzówek w zimowej szacie.
www.mbc.malopolska.pl/publication/29478
16. Część XVI. Mogiła (cd), Bronowice Małe (cd), Łobzów, Zakrzówek (c.d.) i Skotniki.
www.mbc.malopolska.pl/publication/45001
17. Część XVII. Górka Narodowa, Witkowice i Biały Prądnik. Mini dodatek-przykłady dawnego budownictwa wiejskiego z terenu Ziemi Krakowskiej i Polski Południowej.
www.mbc.malopolska.pl/publication/45002
18. Część XVIII. Zwierzyniec (Salwator), Wola Duchacka, Pychowice, Bodzów i Kostrze, Rżąka. Krakowskie i podkrakowskie krajobrazy.
www.mbc.malopolska.pl/publication/45003
19. Część XIX. Umykające krakowskie i podkrakowskie krajobrazy: Bonarka, Płaszów i Podgórze, Prokocim Stary i Nowy, Rżąka, Krzyszkowice, Kosocice i Piaski Wielkie.
www.mbc.malopolska.pl/publication/40795
20. Dawne przedmieścia Krakowa – ulatująca przeszłość (część XX). Stara Mogiła, Mydlniki, Chełm i Wola Justowska.
www.mbc.malopolska.pl/publication/40794
21. Część XXI. Umykające krakowskie i podkrakowskie krajobrazy (c.d.). Łęg, Dębniki, Zakrzówek.
www.mbc.malopolska.pl/publication/56790
22. Część XXII. Umykające krakowskie i podkrakowskie krajobrazy (c.d.). Wola Duchacka, Piaski Wielkie, Rżąka i Łagiewniki.
www.mbc.malopolska.pl/publication/56791

23. Część XXIII. Umykające krakowskie i podkrakowskie krajobrazy (c.d.). Zwierzyniec (Salwator i Sikornik) i Las Wolski.
www.mbc.malopolska.pl/publication/56792
24. Część XXIV. Umykające krakowskie i podkrakowskie krajobrazy (c.d.). Rybitwy, Płaszów, Rżąka, Piaski Wielkie, Wola Duchacka i Zakrzówek.
www.mbc.malopolska.pl/publication/56962
25. Część XXV. Wola Duchacka, Płaszów, Łagiewniki i Małe Bronowice (c.d.)
www.mbc.malopolska.pl/publication/57115
26. Część XXVI. Wola Duchacka, Prokocim, Zwierzyniec, Czarna Wieś i Wola Justowska. Umykające krakowskie i podkrakowskie krajobrazy (c.d.).
www.mbc.malopolska.pl/publication/58236
27. Część XXVII. Grzegórzki, Dąbie, Płaszów, Jugowice i Swoszowice.
www.mbc.malopolska.pl/publication/58645
28. Część XXVIII. Jesienny rekonesans po południowych przedmieściach Krakowa – Płaszów, Wola Duchacka, Prokocim, Rżąka i Piaski Wielkie.
www.mbc.malopolska.pl/publication/59327
29. Część XXIX. Jesienny rekonesans po ginącym świecie: Ludwinowa, Zakrzówka i Dębnik.
www.mbc.malopolska.pl/publication/59513
30. Część XXX. Zimowa sceneria dawnych przedmieść Krakowa: Krowodrza, Nowa i Czarna Wieś, Zwierzyniec, Bielany, Dębniki i Piaski Wielkie.
www.mbc.malopolska.pl/publication/60647
31. Część XXXI. Łobzów, Krowodrza, Zakrzówek, Pychowice, Łagiewniki, i Rżąka.
www.mbc.malopolska.pl/publication/60781
32. Część XXXII. Zwierzyniec, Czarna i Nowa Wieś oraz Łobzów.
www.mbc.malopolska.pl/publication/61316
33. Część XXXIII. Sikornik, Las Wolski, Bielany i Przegorzały.
www.mbc.malopolska.pl/publication/61317
34. Część XXXIV. Stary Prokocim, Piaski Wielkie (Świątniki, Podedworze i Podlesie), Wola Duchacka, Rżąka, obrzeże Płaszowa i Podgórza
www.mbc.malopolska.pl/publication/61318
35. Część XXXV. Wola Duchacka, Kosocice i Barycz, Płaszów, Rybitwy, Bieńczyce i Olsza.
www.mbc.malopolska.pl/publication/61336
36. Część XXXVI. Wiosenny rekonesans po południowych obrzeżach miasta. Płaszów (Bagry), Stary Prokocim, Wola Duchacka, Piaski Wielkie, Kurdwanów, Kosocice, Łagiewniki, Zakrzówek, Dębniki, Półwsie i Zwierzyniec.
www.mbc.malopolska.pl/publication/64127
37. Część XXXVII. Wola Justowska i Las Wolski, Półwsie i Zwierzyniec, Łagiewniki, Jugowice, Rajsko i Kosocice.
www.mbc.malopolska.pl/publication/66308
38. Część XXXVIII. Wola Duchacka, Piaski Wielkie i Prokocim.
www.mbc.malopolska.pl/publication/66767

39. Część XXXIX. Borek Fałęcki, Bonarka, Dębniki, Zakrzówek, Półwsie i Zwierzyniec, były Obóz Koncentracyjny Płaszów.
www.mbc.malopolska.pl/publication/66868
40. Część XL. Czyżyny, Rybitwy i Ludwinów.
www.mbc.malopolska.pl/publication/68644
41. Część XLI. Warszawskie, Krowodrza, Nowa Wieś, Czarna Wieś, Półwsie i Zwierzyniec, Kurdwanów i Borek Fałęcki.
www.mbc.malopolska.pl/publication/70183
42. Część XLII. W zimowej scenerii Pleszowa i Mogiły.
www.mbc.malopolska.pl/publication/70187
43. Część XLIII. W jesiennej i zimowej scenerii: Woli Duchackiej, Piasków Wielkich i Rżąki.
www.mbc.malopolska.pl/publication/71271
44. Część XLIV. W jesiennym i zimowym klimacie Prokocimia.
www.mbc.malopolska.pl/publication/71272
45. Część XLV. Płaszów, Olsza i Rakowice.
www.mbc.malopolska.pl/publication/71485
46. Część XLVI. Raz jeszcze Zwierzyniec.
www.mbc.malopolska.pl/publication/72226
47. Część XLVII. Wzdłuż tradycyjnego Zakrzówka i wokół Skał Twardowskiego.
www.mbc.malopolska.pl/publication/72227
48. Część XLVIII. Krowodrza, Półwsie Zwierzynieckie, Zwierzyniec i Sikornik, Wola Justowska i Las Wolski, Dębniki, Zakrzówek, Łagiewniki.
www.mbc.malopolska.pl/publication/74740
49. Część XLIX. Podgórze – okolice Bonarki i kamieniołom Libana, teren KL Płaszów na skraju Woli Duchackiej, Wola Duchacka, Prokocim, Piaski Wielkie, Jugowice, Kurdwanów, Kosocice, Rajsko i Barycz.
www.mbc.malopolska.pl/publication/74741
50. Część L. Borek Fałęcki, Kobierzyn, Skotniki i Pychowice.
www.mbc.malopolska.pl/publication/75164
51. Część LI. Stary Płaszów i Bagry, Prokocim, Bieżanów, Piaski Wielkie.
www.mbc.malopolska.pl/publication/75857
52. Część LII. Zakrzówek i Skały Twardowskiego, Wola Duchacka, teren dawnego KL Płaszów i jego obrzeże, Podgórze – Kopiec Krakusa, Mały Płaszów i Rybitwy, Bieżanów.
www.mbc.malopolska.pl/publication/75587
53. Część LIII. Krakowski kalejdoskop: Zakrzówek, Borek Fałęcki, Łagiewniki, Kurdwanów, Wola Duchacka, Prokocim, Piaski Wielkie, Kosocice.
www.mbc.malopolska.pl/publication/77977
54. Część LIV. Krowodrza, Łobzów, Nowa Wieś, Czarna Wieś i Zwierzyniec
www.mbc.malopolska.pl/publication/79758
55. Część LV. Zakrzówek, Ludwinów, Wola Duchacka, Piaski Wielkie i Prokocim
www.mbc.malopolska.pl/publication/79759

56. Część LVI. Krowodrza, Czarna Wieś, Zwierzyniec, Półwsie Zwierzynieckie, Wola Duchacka, Prokocim, Piaski Wielkie, Rajsko
www.mbc.malopolska.pl/publication/87312
57. Część LVII. Krzesławice, Dębniki, Zakrzówek, Ludwinów
www.mbc.malopolska.pl/publication/88010
58. Część LVIII. Łagiewniki, Płaszów, (Przedmieście) Warszawskie.
www.mbc.malopolska.pl/publication/88763
59. Część LIX. Wola Duchacka, Prokocim, Piaski Wielkie, Rżąka, Rajsko
www.mbc.malopolska.pl/publication/88764
60. Część LX. Wola Justowska, Zwierzyniec, Półwsie Zwierzynieckie (Błonia), Czarna Wieś, Nowy Świat (Kossakówka), Dębniki, Zakrzówek, Bodzów.
www.mbc.malopolska.pl/publication/89855
61. Część LXI. Wola Duchacka, Prokocim, Piaski Wielkie.
www.mbc.malopolska.pl/publication/89856
62. Część LXII. Mogiła, Rakowice, Grzegórzki.
www.mbc.malopolska.pl/publication/90406
63. Część LXIII. Przegorzały, Podgórze, Kosocice, Rajsko i Łagiewniki.
www.mbc.malopolska.pl/publication/90405
64. Część LXIV. Wola Duchacka, Prokocim, Piaski Wielkie, Łagiewniki, Krzyszkowice.
www.mbc.malopolska.pl/publication/92610
65. Część LXV. Łobzów, Bronowice Wielkie, Czarna Wieś, Półwsie Zwierzynieckie, Zwierzyniec, Nowy Świat, Dębniki, Zakrzówek, Kobierzyn.
www.mbc.malopolska.pl/publication/92611
66. Część LXVI. Krakowski kalejdoskop: Olsza, Krowodrza, Nowa Wieś, Czarna Wieś, Zwierzyniec, Dębniki, Zakrzówek, Kobierzyn i Borek Fałęcki, Kostrze, Tyniec, Prokocim.
www.mbc.malopolska.pl/publication/94618
67. Część LXVII. Zachodnie i południowe rubieże Krakowa. Piasek, Zwierzyniec, Wola Justowska, Przegorzały, Bielany i ich obrzeże, Dębniki, Zakrzówek, Ludwinów, Płaszów, Prokocim, Piaski Wielkie, Kurdwanów, Borek Fałęcki i Łagiewniki.
www.mbc.malopolska.pl/publication/95591
68. Część LXVIII. Warszawskie (Przedmieście), Olsza, Piasek, Czarna Wieś, Wola Justowska, Zwierzyniec, Przegorzały, Dębniki, Zakrzówek, Ludwinów, Podgórze, Wola Duchacka, Płaszów, Prokocim, Piaski Wielkie, Rżąka i Łagiewniki.
www.mbc.malopolska.pl/publication/96206
69. Część LXIX. Dębniki, Zakrzówek, Wola Duchacka, Płaszów, Prokocim, Rżąka, Piaski Wielkie, Kosocice, Rajsko, Bieńczyce.
www.mbc.malopolska.pl/publication/97749
70. Część LXX. Piasek, Czarna Wieś i Półwsie Zwierzynieckie.
www.mbc.malopolska.pl/publication/97750
71. Część LXXI. Zwierzyniec, Wola Justowska, Przegorzały i Bielany. Dodatkowo - wizyta u „Hansa”, rzeźbiarza, na Zwierzyńcu.
www.mbc.malopolska.pl/publication/97751

72. Część LXXII. Piasek, Zwierzyniec, Wola Justowska, Olszanica, Zakrzówek, Pychowice, Podgórze, Wola Duchacka, Płaszów, Prokocim, Piaski Wielkie, Rżąka, Łagiewniki, Borek Fałęcki, Rakowice. www.mbc.malopolska.pl/publication/99107
73. Część LXXIII. Nowy Świat, Czarna Wieś, Półwsie Zwierzynieckie, Zwierzyniec, Bielany, Dębniki, Zakrzówek, Ludwinów, Podgórze, Płaszów Wola Duchacka, Prokocim, Piaski Wielkie, Rżąka, Krzyszkowice, Grzegórzki, Olsza, Bieńczyce, Batowice. www.mbc.malopolska.pl/publication/99108
74. Część LXXIV. Bronowice, Piasek, Czarna Wieś, Krowodrza, Półwsie Zwierzynieckie, Zwierzyniec, Przegorzały, Bielany, Dębniki, Zakrzówek, Ludwinów, Tyniec, Stradom, Wesoła, Podgórze, Wola Duchacka, Prokocim, Piaski Wielkie, Rżąka, Krzyszkowice, Olsza, Grzegórzki, Dąbie, Przewóz. www.mbc.malopolska.pl/publication/102164
75. Część LXXV. Bieńczyce. www.mbc.malopolska.pl/publication/102165
76. Część LXXVI. Piasek, Wesoła, Dębniki, Zakrzówek, Ludwinów, Grzegórzki, Podgórze, Wola Duchacka, Prokocim, Piaski Wielkie, Rżąka, Kosocice, Bieńczyce, Krzesławice, Mogiła. www.mbc.malopolska.pl/publication/102181
77. Część LXXVII. Wesoła, Jugowice, Łęg, Bieńczyce, Krzesławice i Mogiła. www.mbc.malopolska.pl/publication/102189
78. Część LXXVIII. Grębałów, Lubocza, Wadów, Pleszów, Branice i Przewóz. www.mbc.malopolska.pl/publication/102190
79. Część LXXIX. Skotniki, Kleszczów, Chełm, Mydlniki, Bronowice Wielkie i Pleszów. www.mbc.malopolska.pl/publication/102196
80. Część LXXX. Kleparz, Wesoła, Krowodrza, Biały Prądnik, Bronowice Wielkie, Olsza, Grzegórzki, Dąbie, Bieńczyce, Piasek, Czarna Wieś, Półwsie Zwierzynieckie, Zwierzyniec, Wola Justowska, Zakrzówek, Dębniki, Ludwinów, Podgórze, Płaszów, Wola Duchacka, Prokocim, Piaski Wielkie, Rżąka, Kurdwanów, Łagiewniki, Jugowice, Krzyszkowice. www.mbc.malopolska.pl/publication/115529
81. Część LXXXI. Wesoła, Piasek, Nowy Świat, Półwsie Zwierzynieckie, Zwierzyniec, Wola Justowska, Olsza, Grzegórzki, Dąbie, Bieńczyce, Dębniki, Ludwinów, Kostrze, Podgórze, Wola Duchacka, Prokocim, Piaski Wielkie, Rżąka. www.mbc.malopolska.pl/publication/131174
82. Część LXXXII. Wola Justowska, Chełm, Czarna Wieś, Mydlniki, Bronowice Małe i Wielkie i Bieńczyce. www.mbc.malopolska.pl/publication/131258
83. Część LXXXIII. Dębniki, Zakrzówek, Podgórze, Wola Duchacka, Prokocim, Bieżanów, Piaski Wielkie, Rżąka i Swoszowice. www.mbc.malopolska.pl/publication/131259

84. Część LXXXIV. Wesoła, Warszawskie, Olsza, Grzegórzki, Czerwony Prądnik, Piasek, Nowy Świat, Kleparz, Czarna Wieś, Półwsie Zwierzynieckie, Zwierzyniec, Wola Justowska, Bronowice Małe, Mydlniki, Bieńczyce.
www.mbc.malopolska.pl/publication/138494
85. Część LXXXV. Dębniki, Zakrzówek, Pychowice, Podgórze, Płaszów, Prokocim, Łagiewniki, Kurdwanów, Piaski Wielkie, Rżąka, Rajsko, Kosocice, Bieżanów.
www.mbc.malopolska.pl/publication/138495
86. Część LXXXVI. Piasek, Nowy Świat, Półwsie Zwierzynieckie, Zwierzyniec, Wola Justowska, Bronowice Wielkie, Kleparz, Wesoła, Grzegórzki, Olsza, Czerwony Prądnik, Bieńczyce, Dębniki, Zakrzówek, Ludwinów, Podgórze, Wola Duchacka, Prokocim, Piaski Wielkie i Bieżanów.
www.mbc.malopolska.pl/publication/149790
87. Część LXXXVII. Piasek, Czarna Wieś, Nowa Wieś, Krowodrza, Łobzów, Bronowice Małe, Mydlniki, Półwsie Zwierzynieckie, Zwierzyniec, Wola Justowska, Bielany, Wesoła, Kleparz, Olsza, Grzegórzki, Łęg, Batowice, Bieńczyce, Mogiła, Dębniki, Zakrzówek, Kostrze, Kobierzyn, Podgórze, Wola Duchacka, Płaszów, Prokocim, Piaski Wielkie, Bieżanów, Rajsko, Borek Fałęcki i Rybitwy
www.mbc.malopolska.pl/publication/149791
88. Część LXXXVIII. Kalejdoskop krakowski: Piasek, Nowy Świat, Czarna Wieś, Półwsie Zwierzynieckie, Zwierzyniec, Krowodrza, Czerwony Prądnik, Nowa Wieś, Bronowice Małe, Bronowice Wielkie, Wola Justowska, Kleparz, Wesoła, Olsza, Grzegórzki, Czyżyny, Łęg, Dębniki, Zakrzówek, Ludwinów, Płaszów, Wola Duchacka, Piaski Wielkie, Borek Fałęcki, Swoszowice
www.old.mbc.malopolska.pl/publication/159184

A.III.5.1

Raport dla Urzędu Miasta Krakowa. Przegląd chałup z terenu Krakowa i jego obrzeży pod kątem możliwości ich zakupu i przeniesienia do skansenu (14.09.2018).

Ten dokument roboczy, bez zdjęć opisywanych obiektów, został udostępniony w części 3 (tom II) publikacji z cyklu „Czas zatrzymany" pod redakcją Adama Gryczyńskiego na stronach: 339-344 (wyd. Nowohuckie Centrum Kultury 2019).

A.III.5. Krakowskie panoramy i widoki

1. Część I. Wiosna 2011
   www.mbc.malopolska.pl/publication/64522
2. Część II. Lato 2011
   www.mbc.malopolska.pl/publication/67475
3. Część III. Jesień 2011.
   www.mbc.malopolska.pl/publication/68255
4. Część IV. Zima 2011/2012
   www.mbc.malopolska.pl/publication/71731
5. Część V. Wiosna 2012
   www.mbc.malopolska.pl/publication/74742
6. Część VI. Lato 2012.
   www.mbc.malopolska.pl/publication/76541
7. Część VII. Jesień 2012.
   www.mbc.malopolska.pl/publication/78459
8. Część VIII. Ostatnia zima rżąckiego uroczyska, czyli przykład symbiozy człowieka i przyrody po krakowsku.
   www.mbc.malopolska.pl/publication/78947
9. Część IX. Zima 2012/13. Krowodrza, Łobzów, Nowa Wieś, Czarna Wieś, Zwierzyniec, Zakrzówek, Ludwinów, Podgórze (Kopiec Krakusa), Wola Duchacka, Piaski Wielkie, Rajsko, Prokocim i Płaszów (Bagry).
   www.mbc.malopolska.pl/publication/80638
10. Część X. Przedwiośnie 2013. Edycja II. Krowodrza, Nowa i Czarna Wieś, Zwierzyniec, Podgórze, Wola Duchacka, Borek Fałęcki, Płaszów, Piaski Wielkie, Rżąka, Krzyszkowice.
    www.mbc.malopolska.pl/publication/82506
11. Część XI. Wiosna 2013. Rondo Mogilskie, wokół Wisły, Zwierzyniec, Półwsie Zwierzynieckie, Zakrzówek – Skały Twardowskiego, Podgórze– Kopiec Krakusa, Las Bonarka, Płaszów - Bagry, Wola Duchacka, Prokocim, Piaski Wielkie, rżąckie ugory, Rajsko, Krzyszkowice
    www.mbc.malopolska.pl/publication/85310
12. Część XII. Lato 2013. Kopiec Piłsudskiego, Las Wolski, podnóże Kopca Kościuszki, Skały Twardowskiego, dębnicki brzeg Wisły, Krzesławice, Płaszów – Bagry, Wola Duchacka (teren dawnego KL Płaszów i Park Duchacki), Piaski Wielkie, rżąckie ugory, Kosocice, Krzyszkowice
    www.mbc.malopolska.pl/publication/87314
13. Część XIII. Jesień 2013. Rondo Mogilskie, Las Wolski i Wola Justowska, Czarna Wieś, Zwierzyniec (Sikornik i Kopiec Kościuszki), Półwsie Zwierzynieckie (Błonia), Nowy Świat (Kossakówka), Dębniki, Zakrzówek (okolice Ronda Grunwaldzkiego; Krakowski Fiord), Pychowice, Kostrze i Bodzów, Podgórze (Wzgórze Lasoty; Kopiec Krakusa).
    www.mbc.malopolska.pl/publication/89214

14. Część XIV. Jesień 2013 c.d. Wola Duchacka (teren dawnego KL Płaszów; Park Duchacki i jego okolice), Prokocim, Płaszów – Bagry, Piaski Wielkie, Rżąka, Rajsko, Kosocice, Krzyszkowice – Chabrowe Wzgórze. Dodatek– Migawki z Cmentarza Rakowickiego (2009-2013) www.mbc.malopolska.pl/publication/89215
15. Część XV. Zima i przedwiośnie 2013-2014. Planty, Wola Justowska i Las Wolski, Przegorzały, Zwierzyniec (Sikornik i Kopiec Kościuszki), Dębniki, Zakrzówek, Pychowice, Krowodrza, Grzegórzki, Rakowice – Czyżyny i Mogiła. www.mbc.malopolska.pl/publication/90758
16. Część XVI. Zima i przedwiośnie 2013-2014 c.d. Podgórze (Zabłocie i Kopiec Krakusa), Płaszów (Bagry), Wola Duchacka (KL Płaszów i Park Duchacki), Prokocim, Piaski Wielkie, Rżąka, Krzyszkowice. Dodatek – Migawki z Cmentarza Rakowickiego (c.d.). www.mbc.malopolska.pl/publication/90759
17. Część XVII. Wiosna 2014. Wawel, Kossakówka, Czarna Wieś, Zwierzyniec (Sikornik), Wola Justowska – Las Wolski Półwsie Zwierzynieckie (Błonia), Dębniki, Zakrzówek, Czyżyny-Rakowice. www.mbc.malopolska.pl/publication/92612
18. Część XVIII. Wiosna 2014 c.d. Płaszów - Bagry, Wola Duchacka, Prokocim, Piaski Wielkie, Łagiewniki, Borek Fałęcki, Kosocice, Barycz, Krzyszkowice, Wieliczka. www.mbc.malopolska.pl/publication/92613
19. Część XIX. Lato 2014. Śródmieście - Planty, Piasek, Czarna Wieś, Kazimierz, Zakrzówek, Pychowice, Kobierzyn. www.mbc.malopolska.pl/publication/94204
20. Część XX. Lato 2014 c.d. Podgórze, Płaszów - Bagry, Wola Duchacka, Wieliczka. Migawki z Cmentarza Rakowickiego i jego okolic. www.mbc.malopolska.pl/publication/94205
21. Część XXI. Lato 2014 c.d. Wisła i jej sąsiedztwo, Rudawa i jej okolice, Wola Justowska (Las Wolski), Pychowice i Kobierzyn, Kostrze i Bodzów, Tyniec, Piekary, Płaszów (Bagry), Rżąka, Wieliczka. www.mbc.malopolska.pl/publication/94326
22. Część XXII. Jesień 2014. Wzdłuż Wisły, Kossakówka, Śródmieście, Kazimierz, Piasek, Czarna Wieś (Park Jordana), Półwsie Zwierzynieckie (Błonia), Zwierzyniec (Sikornik), Wola Justowska, obrzeżem Lasu Wolskiego. www.mbc.malopolska.pl/publication/96156
23. Część XXIII. Jesień 2014 c.d. Dębniki, Zakrzówek, Ludwinów, Pychowice. www.mbc.malopolska.pl/publication/96168
24. Część XXIV. Jesień 2014 c.d. Podgórze, Płaszów (Bagry), Wola Duchacka, Prokocim, Piaski Wielkie, Rżąka, Borek Fałęcki i Łagiewniki, Wieliczka, Puszcza Niepołomicka. www.mbc.malopolska.pl/publication/96171

25. Część XXV. Przedzimie 2014. Wola Justowska, Zwierzyniec(Sikornik), Półwsie Zwierzynieckie(Błonia), Kazimierz, Podgórze, Wola Duchacka, Prokocim, Rżąka, Piaski Wielkie, Kurdwanów.
www.mbc.malopolska.pl/publication/96186
26. Część XXVI. Zima 2014/2015. Śródmieście, Kazimierz, Piasek, Czarna Wieś (Park Jordana), Półwsie Zwierzynieckie (Błonia), Zwierzyniec (Sikornik), Dębniki, Zakrzówek (Skały Twardowskiego), Podgórze (Kopiec Krakusa), Wola Duchacka (dawny KL Płaszów i Park Duchacki), Płaszów (Bagry) Prokocim, Rżąka, Kosocice, Wieliczka.
www.mbc.malopolska.pl/publication/96191
27. Część XXVII. Przedwiośnie 2015. Śródmieście, Piasek, wzdłuż Rudawy, Zwierzyniec wzdłuż Wisły, Przegorzały, Bielany, Kryspinów, Aleksandrowice, Dębniki, Zakrzówek, Podgórze, Płaszów (Bagry), Wola Duchacka, Rżąka.
www.mbc.malopolska.pl/publication/96197
28. Część XXVIII. Wiosna 2015. Zabytkowe Śródmieście, Piasek, Półwsie Zwierzynieckie (Błonia), Wzdłuż Rudawy, Zwierzyniec (Sikornik), Wola Justowska i Las Wolski, Wzdłuż Wisły, Dębniki, Zakrzówek, Ludwinów, Pychowice.
www.mbc.malopolska.pl/publication/96211
29. Część XXIX. Wiosna 2015(c.d.) Podgórze, Wola Duchacka, Płaszów (Bagry), Prokocim, Piaski Wielkie, Rżąka, Łagiewniki, Borek Fałęcki, Kosocice, Krzyszkowice, Wieliczka.
www.mbc.malopolska.pl/publication/96215
30. Część XXX. Lato 2015 Śródmieście, Wesoła, Piasek, Półwsie Zwierzynieckie (Błonia), Zwierzyniec, Wola Justowska i Las Wolski, Dębniki, Zakrzówek, Ludwinów, Pychowice, Podgórze, Wola Duchacka, Płaszów (Bagry), Prokocim, Rżąka, Łagiewniki.
www.mbc.malopolska.pl/publication/97188
31. Część XXXI. Jesień 2015. Śródmieście i Wawel, Kleparz, Piasek, Półwsie Zwierzynieckie (Błonia), Czarna Wieś, Zwierzyniec, Wola Justowska i Las Wolski, Bielany, Kryspinów i Olszanica.
www.mbc.malopolska.pl/publication/97189
32. Część XXXII. Jesień 2015 (c.d.). Zakrzówek, Pychowice i okolica, Wola Duchacka, Płaszów (Bagry), Prokocim, Rżąka, Krzyszkowice, Wieliczka..
www.mbc.malopolska.pl/publication/97190
33. Część XXXIII. Przedzimie i zima 2015/2016. Zabytkowe Śródmieście, Kleparz, Piasek, Stradom i Kazimierz, Czarna Wieś, Półwsie Zwierzynieckie, Zwierzyniec, Wola Justowska i Las Wolski, Przegorzały, Bielany, Kryspinów, Dębniki, Zakrzówek, Pychowice.
www.mbc.malopolska.pl/publication/98196
34. Część XXXIV. Przedzimie i zima 2015/2016. c.d. Podgórze (kamieniołom Libana), Wola Duchacka (Park Duchacki i KL Płaszów), Bagry i stary Płaszów, Prokocim, Piaski Wielkie, Rżąka, Kosocice, Rajsko, Krzyszkowice.
www.mbc.malopolska.pl/publication/98197

35. Część XXXV. Wiosna 2016. Zabytkowe Śródmieście, Wesoła, Stradom, Wzdłuż Wisły od Ludwinowa do Dębnik, Piasek, Półwsie Zwierzynieckie (Błonia), Zwierzyniec, Bielany, Cmentarz Rakowicki, Czyżyny. www.mbc.malopolska.pl/publication/98198
36. Część XXXVI. Wiosna 2016 (c.d.) Podgórze, Na styku Ludwinowa i Zakrzówka, Dębniki, Pychowice, Łagiewniki, Wola Duchacka, Płaszowskie Bagry, Prokocim, Rżąka, Kosocice, Barycz, Krzyszkowice, Wieliczka, Kłaj, Marszowice, Wola Zręczycka, Zagórzany. www.mbc.malopolska.pl/publication/98199
37. Część XXXVII. Lato 2016. Piasek, Kazimierz, Zwierzyniec, Wola Duchacka, Płaszów, Prokocim, Rżąka, Łagiewniki, Borek Fałęcki. www.mbc.malopolska.pl/publication/98540
38. Część XXXVIII. Jesień 2016. Planty, Wesoła, Piasek, Półwsie Zwierzynieckie, Zwierzyniec, Wola Justowska, Bielany, Kryspinów, Olszanica, Cmentarz Rakowicki. www.mbc.malopolska.pl/publication/99085
39. Część XXXIX. Jesień 2016 (c.d.). Dębniki, Zakrzówek, Pychowice, Podgórze, Wola Duchacka, Płaszów (Bagry), Prokocim, Piaski Wielkie, Rżąka, Rajsko. www.mbc.malopolska.pl/publication/99086
40. Część XL. Zima 2016/2017. Śródmieście, Piasek, Wesoła, Zwierzyniec, Wola Justowska, Kazimierz, Podgórze, Wola Duchacka, Płaszów, Prokocim, Piaski Wielkie, Rżąka, Borek Fałęcki, Olsza, Czyżyny-Rakowice. Edycja II. www.mbc.malopolska.pl/publication/99087
41. Część XLI. Wiosna 2017. Śródmieście, Wawel i jego otoczenie, Kazimierz, Piasek, Czarna Wieś, Półwsie Zwierzynieckie, Zwierzyniec, Las Wolski (Sowiniec), Bielany, Grzegórzki, Cmentarz Rakowicki, Mistrzejowice, Batowice. www.mbc.malopolska.pl/publication/101506
42. Część XLII. Wiosna 2017 c.d. Dębniki, Zakrzówek, Ludwinów, Pychowice, Podgórze, Wola Duchacka, Płaszów (Bagry), Prokocim, Piaski Wielkie, Rżąka, Krzyszkowice. www.mbc.malopolska.pl/publication/101509
43. Część XLIII. Lato 2017 c.d. Dębniki, Zakrzówek, Ludwinów, Pychowice, Podgórze, Wola Duchacka, Płaszów (Bagry), Prokocim, Piaski Wielkie, Rżąka, Krzyszkowice. www.mbc.malopolska.pl/publication/102151
44. Część XLIV. Jesień 2017. Śródmieście, Wzdłuż Wisły, Piasek, Nowy Świat, Czarna Wieś, Półwsie Zwierzynieckie, Bielany, Kryspinów, Stradom, Kleparz, Krowodrza, Wesoła, Olsza, Grzegórzki, Dębniki, Zakrzówek, Ludwinów, Pychowice, Tyniec. www.mbc.malopolska.pl/publication/102184
45. Część XLV. Jesień 2017 c.d. Podgórze, KL Płaszów, Wola Duchacka, Płaszów (Bagry), Prokocim, Piaski Wielkie, Rżąka. www.mbc.malopolska.pl/publication/102185

46. Część XLVI. Zima 2017/18. Śródmieście, Piasek, Krowodrza, Zwierzyniec, Przegorzały, Bielany, Balice i Olszanica, Stradom, Kazimierz, Wesoła, Olsza, Grzegórzki, Dąbie, Bieńczyce, Podgórze, Wola Duchacka, Płaszów (Bagry), Prokocim, Piaski Wielkie, Rżąka, Krzyszkowice.
www.mbc.malopolska.pl/publication/102192
47. Część XLVII. Wiosna 2018. Śródmieście, Wesoła, Wzdłuż Wisły, Kazimierz, Piasek, Nowy Świat, Czarna Wieś, Półwsie Zwierzynieckie, Podgórze, Olsza, Grzegórzki, Dąbie, Czyżyny.
www.mbc.malopolska.pl/publication/104457
48. Część XLVIII. Wiosna 2018. C.d. Dębniki, Zakrzówek, Ludwinów, Pychowice, Wola Duchacka, Płaszów (Bagry), Piaski Wielkie, Rżąka, Borek Fałęcki, Rajsko, Kosocice.
www.mbc.malopolska.pl/publication/104458
49. Część XLIX. Lato 2018. Planty, Śródmieście, Piasek, Nowy Świat, Wesoła, Olsza, Kazimierz, Jugowice, Skotniki, Kleszczów, Chełm, Mydlniki, Bronowice Wielkie, Podgórze, Wola Duchacka, Płaszów, Piaski Wielkie, Rżąka, Czyżyny, Grębałów, Bieńczyce, Krzesławice, Lubocza, Wadów, Mogiła, Pleszów, Branice, Przewóz.
www.mbc.malopolska.pl/publication/104012
50. Część L. Jesień 2018. Śródmieście, Wzdłuż Wisły, Kleparz, Piasek, Nowa Wieś, Czarna Wieś, Półwsie Zwierzynieckie, Zwierzyniec, Wola Justowska, Bronowice Wielkie, Wesoła, Olsza, Grzegórzki, Dąbie, Bieńczyce.
www.mbc.malopolska.pl/publication/113128
51. Część LI. Jesień c.d. Dębniki, Zakrzówek, Ludwinów, Pychowice, Kazimierz, Stradom, Podgórze, Wola Duchacka, Płaszów (Bagry), Prokocim, Piaski Wielkie, Rżąka, Kurdwanów, Łagiewniki, Jugowice i Kosocice.
www.mbc.malopolska.pl/publication/113129
52. Część LII. Zima 2018/2019. Śródmieście, Kleparz, Wesoła, Olsza, Grzegórzki, Dąbie, Bieńczyce, Piasek, Nowy Świat, Półwsie Zwierzynieckie, Zwierzyniec, Zakrzówek, Ludwinów, Kazimierz, Stradom, Podgórze, Wola Duchacka, Płaszów, Prokocim, Piaski Wielkie i Rżąka.
www.mbc.malopolska.pl/publication/113130
53. Część LIII. Przedwiośnie i wiosna 2019. Śródmieście, wzdłuż Wisły, Kleparz, Wesoła, Olsza, Grzegórzki, Dąbie, Piasek, Krowodrza, Biały Prądnik, Czarna Wieś, Półwsie Zwierzynieckie, Zwierzyniec, Wola Justowska, Bielany, Kryspinów, Olszanica.
www.mbc.malopolska.pl/publication/114436
54. Część LIV. Przedwiośnie i wiosna 2019. C.d. Kazimierz, Dębniki, Zakrzówek, Ludwinów, Pychowice, Podgórze, Wola Duchacka, Płaszów (Bagry), Prokocim, Piaski Wielkie, Rżąka, Rajsko, Kosocice, Krzyszkowice, Zagórzany.
www.mbc.malopolska.pl/publication/114437

55. Część LV. Lato 2019. Śródmieście, Kleparz, Wesoła, Piasek, Bronowice Wielkie, Zwierzyniec, Kazimierz, Zakrzówek, Podgórze, Wola Duchacka, Płaszów, Piaski Wielkie, Rżąka, Krzyszkowice. www.mbc.malopolska.pl/publication/115524
56. Część LVI. Jesień 2019. Śródmieście, Wzdłuż Wisły, Kleparz, Piasek, Nowa Wieś, Czarna Wieś, Półwsie Zwierzynieckie, Zwierzyniec, Wola Justowska, Bronowice Wielkie, Wesoła, Olsza, Grzegórzki, Dąbie, Bieńczyce.
www.mbc.malopolska.pl/publication/119041
57. Część LVII. Zima 2019/2020. Planty, Śródmieście, Piasek, Zwierzyniec, Wesoła, Olsza, Grzegórzki, Dąbie, Zakrzówek, Dębniki, Pychowice, Kostrze, Podgórze, Wola Duchacka, Płaszów, Prokocim, Piaski Wielkie, Rżąka.
www.mbc.malopolska.pl/publication/131157
58. Część LVIII. Przedwiośnie i wiosna 2020. Śródmieście, Kleparz, Piasek, Nowy Świat, Czarna Wieś, Półwsie Zwierzynieckie, Zwierzyniec, Bielany i Las Wolski, Olsza, Grzegórzki, Dębniki, Zakrzówek, Pychowice, Podgórze, Wola Duchacka (KL Płaszów), Płaszów (Bagry), Prokocim, Piaski Wielkie, Rżąka.
www.mbc.malopolska.pl/publication/131175
59. Część LIX. Lato 2020. Śródmieście, Piasek, Nowy Świat, Czarna Wieś, Półwsie Zwierzynieckie, Kleparz, Wesoła, Podgórze, Wola Duchacka, Płaszów.
www.mbc.malopolska.pl/publication/131176
60. Część LX. Jesień 2020. Uzup. Planty, Śródmieście, Wesoła, Piasek, Czarna Wieś, Krowodrza, Bronowice Wielkie, Dębniki, Zakrzówek, Podgórze, Łagiewniki, Wola Duchacka, Płaszów, Prokocim, Piaski Wielkie, Rżąka, Jugowice i Swoszowice.
www.mbc.malopolska.pl/publication/131380
61. Część LXI. Zima 2020/2021. Półwsie Zwierzynieckie, Czarna Wieś, Bronowice Małe, Bronowice Wielkie, Mydlniki, Bieńczyce, Nad Wisłą i wokół Wawelu, Zakrzówek, Ludwinów, Podgórze, Wola Duchacka, Prokocim, Piaski Wielkie, Rżąka.
www.mbc.malopolska.pl/publication/131381
62. Część LXII. Wiosna 2021. Planty, Wawel, Śródmieście wokół Rynku Głównego, dawny Okół i jego otoczenie, Stradom, Kazimierz, Kleparz, Wesoła, Olsza, Grzegórzki
www.mbc.malopolska.pl/publication/132349
63. Część 63. Wiosna 2021 c.d. Piasek, Nowy Świat, Czarna Wieś, Półwsie Zwierzynieckie, Zwierzyniec.
www.mbc.malopolska.pl/publication/132350
64. Część 64. Wiosna 2021 c.d. 2. Dębniki, Zakrzówek, Ludwinów, Podgórze, Wola Duchacka, Płaszów, Prokocim, Rżąka, Kurdwanów, Krzyszkowice.
www.mbc.malopolska.pl/publication/132351

65. Część 65. Lato 2021. Śródmieście, Piasek, Nowy Świat, Czarna Wieś, Półwsie Zwierzynieckie, Wola Justowska, Kleparz, Wesoła, Grzegórzki, Dąbie, Prądnik Czerwony, Dębniki, Zakrzówek, Ludwinów, Kazimierz, Podgórze, Płaszów, Rżąka.
www.mbc.malopolska.pl/publication/134873
66. Część 66. Lato 2021. Śródmieście, Piasek, Czarna Wieś, Półwsie Zwierzynieckie, wzdłuż Rudawy, Zwierzyniec, Wola Justowska, Bronowice Małe, Mydlniki, Kleparz, Warszawskie, Wesoła, Grzegórzki, Olsza, Kazimierz.
www.mbc.malopolska.pl/publication/138496
67. Część 67. Jesień 2021. C.d. Pychowice, Stradom, Podgórze, Wola Duchacka, Płaszów, Łagiewniki, Piaski Wielkie, Rżąka, Rajsko, Kosocice, Barycz, Krzyszkowice, Bilczyce i Jawczyce, Gdów, Liplas, Zagórzany.
www.mbc.malopolska.pl/publication/134873
68. Część 68. Zima 2021/2022. Śródmieście, Krowodrza, Warszawskie, Kleparz, Wesoła, Olsza, Grzegórzki, Bieńczyce, Kazimierz, Podgórze, Wola Duchacka, Płaszów, Prokocim, Piaski Wielkie, Rżąka, Kosocice.
www.mbc.malopolska.pl/publication/140507
69. Część 69. Wiosna 2022. Śródmieście, Piasek, Nowy Świat, Półwsie Zwierzynieckie, Zwierzyniec, Kleparz, Wesoła, Olsza, Grzegórzki, Dąbie, Kazimierz, Biały i Czerwony Prądnik.
www.mbc.malopolska.pl/publication/140508
70. Część 70. Wiosna 2022. C.d. Zakrzówek, Dębniki, Pychowice, Wola Duchacka, Płaszów, Prokocim, Piaski Wielkie, Rżąka.
www.mbc.malopolska.pl/publication/140509
71. Część 71. Lato 2022. Zakrzówek, Dębniki, Pychowice, Wola Duchacka, Płaszów, Prokocim, Piaski Wielkie, Rżąka.
www.mbc.malopolska.pl/publication/140560
72. Część 72. Jesień 2022. Śródmieście, Dąbie, Grzegórzki, Olsza, Wesoła, Warszawskie, Zwierzyniec, Wola Justowska, Bronowice Wielkie, Stradom, Kazimierz, Dębniki, Zakrzówek, Pychowice, Podgórze, Wola Duchacka, Płaszów, Prokocim, Piaski Wielkie, Rżąka, wielickie Krzyszkowice
www.mbc.malopolska.pl/publication/148373
73. Część 73. Zima 2022/2023. Śródmieście, Wawel i Skałka, Olsza, Bieńczyce, Stradom, Kazimierz, Dębniki, Zakrzówek, Ludwinów, Podgórze, Wola Duchacka, Płaszów (Bagry), Prokocim, Piaski Wielkie, Rżąka
www.mbc.malopolska.pl/publication/148374
74. Część 74. Wiosna 2023. Śródmieście, Piasek, Nowa Wieś, Krowodrza, Łobzów, Czarna Wieś, Półwsie Zwierzynieckie, Zwierzyniec, Wola Justowska, Bielany i Las Wolski, Wesoła, Kleparz, Warszawskie, Olsza, Grzegórzki, Dąbie, Łęg
www.mbc.malopolska.pl/publication/148807

75. Część 75. Wiosna 2023. C.d. Zakrzówek, Pychowice, Kobierzyn, Stradom, Kazimierz, Podgórze, Wola Duchacka, Płaszów, Prokocim, Piaski Wielkie, Rżąka, Bieżanów, Rajsko, Krzyszkowice
www.mbc.malopolska.pl/publication/148808
76. Część 76. Lato 2023. Śródmieście, Piasek, Nowy Świat, Czarna Wieś, Nowa Wieś, Kazimierz, Kleparz, Grzegórzki, Dębniki, Zakrzówek, Podgórze, Wola Duchacka, Łagiewniki, Borek Fałęcki, Płaszów, Rżąka.
www.mbc.malopolska.pl/publication/148811
77. Część 77. Jesień 2023. Śródmieście, Kleparz, Piasek, Krowodrza, Łobzów, Półwsie Zwierzynieckie, Zwierzyniec, Czarna Wieś, Bronowice Małe, Mydlniki, Rząska, Dębniki, Pychowice, Kostrze i Bodzów, Wola Duchacka, Prokocim, Piaski Wielkie, Rżąka.
www.mbc.malopolska.pl/publication/148812
78. Część 78. Zima 2023/2024. Śródmieście, Piasek, Półwsie Zwierzynieckie,
Zwierzyniec, Kleparz, Wesoła, Olsza, Grzegórzki, Batowice, Bieńczyce, Mogiła, Stradom, Zakrzówek, Kazimierz, Płaszów, Ludwinów, Prokocim, Piaski Wielkie, Rżąka, Borek Fałęcki
www.old.mbc.malopolska.pl/publication/151831
79. Część 79. Przedwiośnie i wiosna 2024. Wzdłuż Wisły, Planty, Śródmieście, Kleparz, Wesoła, Piasek, Nowy Świat, Czarna Wieś, Nowa Wieś, Krowodrza, Półwsie Zwierzynieckie, Zwierzyniec, Stradom, Kazimierz, Grzegórzki, Czyżyny, Łęg.
www.mbc.malopolska.pl/publication/154552
80. Część 80. Przedwiośnie i wiosna 2024. Cd. Przedwiośnie i wiosna 2024. Dębniki, Zakrzówek, Ludwinów, Pychowice, Podgórze, Wola Duchacka, Płaszów, Piaski Wielkie, Rżąka, Rybitwy
www.mbc.malopolska.pl/publication/154553
81. Część 81. Krakowskie panoramy i widoki. Cz. 81, Lato 2024. Śródmieście, Wesoła, Olsza, Grzegórzki, Piasek, Nowy Świat, Krowodrza, Bronowice Małe i Wielkie, Stradom, Kazimierz, Ludwinów, Podgórze, Płaszów, Piaski Wielkie, Rżąka, Swoszowice
www.mbc.malopolska.pl/publication/156320
82. Część 82. Jesień 2024. Śródmieście, Wesoła, Grzegórzki, Piasek, Nowy Świat, Nowa Wieś, Krowodrza, Czerwony Prądnik, Łobzów, Wola Justowska, Dębniki, Zakrzówek, Ludwinów, Stradom, Kazimierz, Podgórze, Wola Duchacka, Łagiewniki, Borek Fałęcki, Piaski Wielkie, Rżąka
www.mbc.malopolska.pl/publication/156321
83. Część 83. Przedzimie - grudzień 2024. Śródmieście, Kleparz, Wesoła, Olsza, Grzegórzki, Kazimierz, Półwsie Zwierzynieckie, Zwierzyniec, Dębniki, Podgórze, Rżąka
www.mbc.malopolska.pl/publication/156322
84. Część LXXXIV. Zima 2025 – styczeń, luty. Śródmieście, Piasek, Nowy Świat, Czarna Wieś, Półwsie Zwierzynieckie, Zwierzyniec, Łobzów, Bronowice Małe, Kleparz, Wesoła, Grzegórzki, Dąbie, Czyżyny, Bieńczyce, Stradom, Kazimierz, Zakrzówek i Dębniki, Ludwinów, Pychowice, Podgórze, Płaszów, Wola Duchacka, Prokocim, Piaski Wielkie, Rżąka, Łagiewniki i Borek Fałęcki

http://old.mbc.malopolska.pl/publication/159180

85. Część LXXXV. Przedwiośnie 2025 – marzec. Wawel, Śródmieście, Piasek, Nowy Świat, Półwsie Zwierzynieckie, Zwierzyniec, Kleparz, Wesoła, Grzegórzki, Stradom, Kazimierz, Podgórze, Płaszów, Wola Duchacka, Łagiewniki, Borek Fałęcki, Piaski Wielkie, Rżąka, Rybitwy, Krzyszkowice wielickie
http://old.mbc.malopolska.pl/publication/159181
86. Część LXXXVI. Wiosna 2025, od kwietnia do maja. Wzdłuż Wisły, Planty i ich otoczenie, Śródmieście, Kleparz, Warszawskie (Przedmieście), Wesoła, Grzegórzki, Krowodrza, Piasek, Nowy Świat, Wzdłuż Rudawy, Półwsie Zwierzynieckie, Zwierzyniec, Wola Justowska, Bronowice Małe, Górka Narodowa, Witkowice, Zakrzówek, Ludwinów, Stradom, Kazimierz, Podgórze, Wola Duchacka, Płaszów (Bagry i Mały Płaszów), Rybitwy, Prokocim, Piaski Wielkie, Rżąka, Borek Fałęcki i Skotniki.
http://old.mbc.malopolska.pl/publication/159182

A.III.6. Drzwi krakowskich kamienic czynszowych i domów podmiejskich

1. Część I. Piasek i Nowy Świat.
www.mbc.malopolska.pl/publication/69109
2. Część II. Śródmieście, Stradom, Kazimierz, Wesoła, Dębniki i Podgórze
www.mbc.malopolska.pl/publication/69110
3. Część III. Śródmieście (c.d.), Piasek (c.d.), podmiejski Kraków.
www.mbc.malopolska.pl/publication/69430
4. Część IV. Śródmieście (c.d.), Kleparz, Wesoła (c.d.).
www.mbc.malopolska.pl/publication/71803
5. Część V. Śródmieście, Piasek, Kleparz i Wesoła – uzupełnienia.
www.mbc.malopolska.pl/publication/72474
6. Część VI. Wesoła, Stradom i Kazimierz (c.d.) oraz podmiejska Krowodrza.
www.mbc.malopolska.pl/publication/730887
7. Część VII. Piasek, Wesoła, Kazimierz i Podgórze – uzupełnienia.
www.mbc.malopolska.pl/publication/73088
8. Część VIII. Piasek – uzupełnienia.
www.mbc.malopolska.pl/publication/73717

A.III.7. Detale krakowskich czynszówek i domów. Wybrane drzwi i portale, klamki, okna i obramienia, witraże i figury naścienne.

1. Część I. Zabytkowe Śródmieście.
   www.mbc.malopolska.pl/publication/88307
2. Część II. Kleparz, Stradom, Kazimierz, Wesoła, Piasek i Nowy Świat.
   www.mbc.malopolska.pl/publication/88308
3. Część III. Kalejdoskop krakowski i Kraków podmiejski.
   www.mbc.malopolska.pl/publication/89316
4. Część IV. Śródmieście, Wesoła, Kleparz, Piasek, Stradom, Podgórze, podmiejska Mogiła.
   www.mbc.malopolska.pl/publication/90757
5. Część V. Śródmieście, Wesoła, Piasek, Nowy Świat, Czarna Wieś, Podgórze. Podmiejski Kraków: Zakrzówek i Wola Duchacka.
   www.mbc.malopolska.pl/publication/94203
6. Część VI. Uzupełnienia: Śródmieście, Kleparz, Piasek i Podgórze. Podmiejski Kraków: Krowodrza, Nowa Wieś, Wola Justowska, Zwierzyniec, Zakrzówek, Ludwinów i Tyniec.
   www.mbc.malopolska.pl/publication/96154
7. Część VII. Śródmieście, Piasek, Kazimierz i Podgórze.
   www.mbc.malopolska.pl/publication/102182
8. Część VIII. Kraków podmiejski. Czarna Wieś, Półwsie Zwierzynieckie, Zwierzyniec, Wola Justowska, Przegorzały, Warszawskie, Grzegórzki, Dąbie, Bieńczyce, Krzesławice i Mogiła, Dębniki, Zakrzówek, Ludwinów, Płaszów i Prokocim.
   www.mbc.malopolska.pl/publication/102183
9. Część IX. Wesoła i Kraków podmiejski: Jugowice, Łęg, Bieńczyce, Krzesławice, Mogiła, Grębałów, Lubocza, Wadów, Pleszów, Branice, Przewóz
   www.mbc.malopolska.pl/publication/102191
10. Część X. Kalejdoskop Krakowski. Śródmieście, Kleparz, Wesoła, Grzegórzki, Dąbie, Piasek, Bronowice Wielkie, Zwierzyniec, Wola Justowska, Kazimierz, Podgórze, Prokocim, Wola Duchacka, Jugowice, „Chałupa u Szpinaka".
    www.mbc.malopolska.pl/publication/113131
11. Część XI. Zdjęcia i wspomnienia Stanisławy Markowskiej dotyczące kamienicy Louisów.
    www.mbc.malopolska.pl/publication/113132
12. Część XII. Krakowski kalejdoskop (2019-2024). Śródmieście, Piasek, Nowy Świat, Półwsie Zwierzynieckie, Czarna Wieś, Nowa Wieś, Krowodrza, Łobzów, Bronowice Małe, Bronowice Wielkie, Kleparz, Wesoła, Grzegórzki, Dąbie, Bieńczyce, Dębniki, Zakrzówek, Ludwinów, Stradom, Kazimierz, Podgórze, Wola Duchacka, Płaszów, Prokocim, Bieżanów, Piaski Wielkie, Rajsko, Mogiła
    www.mbc.malopolska.pl/publication/148821

A.III.8. Migawki z Cmentarza Rakowickiego

1. Część I. 21.02.2009 – 14.04.2017
   www.mbc.malopolska.pl/publication/102198
2. Część II. 18.10.2017 – 13.04.2018
   www.mbc.malopolska.pl/publication/102200
3. Cześć III. 16.10.2018 – 23.12.2018
   www.mbc.malopolska.pl/publication/1044590
4. Część IV. Uzupełninia z lat 2007-2013 oraz zdjęcia od 17.04.2019-01.11.2019
   www.mbc.malopolska.pl/publication/116550
5. Część V. Zdjęcia od 25.12.209 do 10.06.2020
   www.mbc.malopolska.pl/publication/131177.
6. Część VI. Zdjęcia od 22.10.2020 do 01.11.2021
   www.mbc.malopolska.pl/publication/134872
7. Część VII. Zdjęcia od 24.12.2021 do 05.04.2022
   www.mbc.malopolska.pl/publication/140561
8. Część VIII. Zdjęcia od 24.12.2021 do 05.04.2022
   www.mbc.malopolska.pl/publication/148809
9. Część IX. Zdjęcia od 24.10.2022 do 24.12.2024
   Dodatek z obu cmentarzy podgórskich
   www.mbc.malopolska.pl/publication/156324

A.III.9. Krakowskie i podkrakowskie jeziora, stawy, rozlewiska i mokradła

1. Część I.
   Dawna plaża pod Wawelem, Planty, Bronowice Wielkie, Czarna Wieś, Błonia, Zwierzyniec, Mydlniki i Kryspinów, Zakrzówek, Ludwinów, pogranicze Pychowic i Bodzowa, pychowickie łąki, Przegorzały i Bielany, posolvay'owskie stawy w Borku Fałęckim, okolice Bonarki, kamieniołom Libana, teren KL Płaszów, Bagry, nabrzeże Wisły w Rybitwach i Płaszowie, Dąbie, łąki mogilskie, Bieńczyce i Olsza.
   www.mbc.malopolska.pl/publication/74564
2. Część II.
   Parki: w Nowym i Starym Prokocimiu, Wola Duchacka, Piaski Wielkie, Rżąka, Krzyszkowice, Rajsko, Kosocice, Barycz i Wieliczka.
   www.mbc.malopolska.pl/publication/74567

A.III.10. Liczne albumy o Krakowie i jego okolicach opublikowane na mojej stronie serwisu społecznościowego Facebook:

http://pl-pl.facebook.com/people/Leszek-Grabowski/100000321665908

B. Opracowania dotyczące Ziemi Gdowskiej

B.I. Sagi i historie rodzinne

1. Saga rodu Grabowskich z Bilczyc i Liplasa koło Gdowa. Edycja XIX uzup.
   www.mbc.malopolska.pl/publication/8610
2. Saga rodu Chanków i Kędrynów z Podolan i okolic Gdowa. Edycja VII uzup.
   www.mbc.malopolska.pl/publication/10372
3. Szkic do historii badań nad drzewem genealogicznym rodu Chanków z Podolan i okolic Gdowa. Edycja II.
   www.mbc.malopolska.pl/publication/14677
4. Notka o rodach: Kaletów – „Wójcioków", Augustynków – „Frysiów" i Mrozowskich z Bilczyc koło Gdowa. Edycja XII.
   www.mbc.malopolska.pl/publication/13924

B.II. Albumy o Ziemi Gdowskiej

B.II.1. Gdów i jego okolice – odchodzący świat

1. Część I. Gdów, Bilczyce, Liplas, Podolany, Wola Zręczycka, Jaroszówka, Lipnica Murowana. Edycja II.
   www.mbc.malopolska.pl/publication/15443
2. Część II. Gdów, Przebieczany, Marszowice, Jaroszówka, Kobylec, Klęczana, Wola Zręczycka.
   www.mbc.malopolska.pl/publication/15730
3. Część III. Wiatowice, Niegowić, Marszowice, Bilczyce, Gdów, Grzybowa, Zręczyce, Wola Zręczycka, Klęczana, Łapanów, Szlak Papieski - odcinek od Klęczany do Łapanowa. Edycja II.
   www.mbc.malopolska.pl/publication/15731
4. Część IV. Bilczyce, Gdów, Podolany, Wola Zręczycka i Zręczyce. Edycja II.
   www.mbc.malopolska.pl/publication/17022
5. Część V. Bilczyce, Liplas, Niegowić, Gdów i Grzybowa.
   www.mbc.malopolska.pl/publication/17844
6. Część VI. Zagórzany, Gdów, Podolany, Jaroszówka, Wieniec, Nieznanowice, Marszowice, Bilczyce i Łazany.
   www.mbc.malopolska.pl/publication/21257
7. Część VII. Lednica Górna, Trąbki, Łazany Bilczyce, Gdów, Marszowice, Wola Zręczycka i Zagórzany.
   www.mbc.malopolska.pl/publication/24065
8. Część VIII. Łazany, Gdów, Niegowić, Krakuszowice, Grodkowice, Klęczana, Kobylec i Łapanów
   www.mbc.malopolska.pl/publication/56963
9. Część IX. Nieznanowice, Pierzchów, Cichawa. Szlak Papieski – odcinek od Niegowici do granic Klęczany.

www.mbc.malopolska.pl/publication/58646

10. Część X. Łazany, Bilczyce, Gdów, Pierzchów, Niegowić i Wiatowice. Edycja II.
www.mbc.malopolska.pl/publication/61319
11. Część XI. Jawczyce, Liplas, Gdów, Wola Zręczycka, Kobylec; wybrane archiwalia.
www.mbc.malopolska.pl/publication/77982
12. Część XII. Gdów, Marszowice, Jaroszówka, Kobylec; kilka wyburzonych już chałup z Gdowa, Marszowic i Kobylca. Edycja II.
www.mbc.malopolska.pl/publication/85467
13. Część XIII. Rekonesans po Gdowie a.d. 2015, Bilczyce, Jawczyce, Podolany, Wola Zręczycka, Marszowice. Edycja IV.
www.mbc.malopolska.pl/publication/94401
14. Część XIV. Muzeum Dwór Feillów w Woli Zręczyckiej koło Gdowa, jego historia, otoczenie i okolica. Zagórzany. Edycja II uzup.
www.mbc.malopolska.pl/publication/98706
15. Część XV. Podolany i ich otoczenie. Edycja II. uzup.
www.mbc.malopolska.pl/publication/119043

C. Budownictwo ludowe, małomiasteczkowe i dworskie oraz kapliczki i inne pamiątki Ziemi Krakowskiej

1. Część I. Gdów. Edycja IV.
www.mbc.malopolska.pl/publication/94399
2. Część II. Bilczyce, Jawczyce, Grzybowa, Łazany, Zręczyce, Wola Zręczycka, Edycja II uzup.
www.mbc.malopolska.pl/publication/94400
3. Część III. Dobczyce i ich okolice.
www.mbc.malopolska.pl/publication/99109
4. Część IV. Bochnia i jej okolice.
www.mbc.malopolska.pl/publication/102150
5. Część V. Lanckorona i jej okolice: Izdebnik i Krzywaczka. Ed. II.
www.mbc.malopolska.pl/publication/113133
6. Część VI. Orawski Park Etnograficzny w Zubrzycy Górnej.
www.mbc.malopolska.pl/publication/114434
7. Część VII. Nadwiślański Park Etnograficzny w Wygiełzowie.
www.mbc.malopolska.pl/publication/114435
8. Część VIII. Lipnica Murowana, Lipnica Dolna i Górna.
www.mbc.malopolska.pl/publication/115508
9. Część IX. Łapanów i jego okolice.
www.mbc.malopolska.pl/publication/119042
10. Część X. Ojców.
www.mbc.malopolska.pl/publication/131155
11. Część XI. Niegowić i jej okolica: Liplas, Wiatowice, Krakuszowice, Cichawa, Grodkowice, Pierzchów, Nieznanowice i Marszowice. Edycja III. uzup.
www.mbc.malopolska.pl/publication/131156

12. Część XII. Obrzeże i okolice Wieliczki. Kraków Bieżanów, Czarnochowice, Śledziejowice, Kokotów, Zabawa, Lednica Górna, Szczygłów, Zabłocie Surówki, Przebieczany, Biskupice, Trąbki, Rożnowa, Pawlikowice
www.mbc.malopolska.pl/publication/138492
13. Część XIII. Wielickie Krzyszkowice.
www.mbc.malopolska.pl/publication/138493
14. Część XIV. Edycja II. Prywatny skansen (zagroda) Elżbiety Graboś - Apolonia - w Zakrzowie oraz dawna zabudowa Niepołomic i ich okolicy: Zakrzowa, Podłęża, Staniątek, Woli Batorskiej i Zabierzowa Bocheńskiego
www.mbc.malopolska.pl/publication/141449
15. Część XV. Wieliczka z lat 2009-2012
www.mbc.malopolska.pl/publication/142232
16. Część XVI. Wieliczka c.d. (2013-2023). Dodatek: wielickie parki oraz Siercza i Rożnowa w roku 2023
www.mbc.malopolska.pl/publication/148375
17. Część XVII. Wieliczka i jej otoczenie z lat z roku 2023 i 2025. C.d. Uzupełnienia z centrum oraz z terenów: Rożnowej, Sierczy oraz Przebieczan; przegląd Bogucic i widoki z Parku Na Grabówkach Ed. II.
www.mbc.malopolska.pl/publication/148805
18. Część XVIII.Zachodnie obrzeża i okolice Krakowa. Edycja III uzup. Piekary, Kryspinów, Cholerzyn, Liszki, Kaszów, Mników, Przeginia Duchowna, Brodła, Aleksandrowice, Kleszczów, Rudawa i Nawojowa Góra, Kobylany i Karniowice, Dubie i Dębnik, Zielonki, Korzkiew i Owczary, Garlica Murowana, Iwanowice, Jawiszowice, Świątniki Górne, Podchybie, okolice Kęt i Andrychowa (Czaniec, Roczyny, Rzyki i Wieprz), Paczółtowice, Giebułtów, Szczyglice, Balice, Morawica
www.mbc.malopolska.pl/publication/148806

D. Opracowania dotyczące Ziemi Krakowskiej.

D.I. Dawny świat okolic Krakowa

1. Część I. Dobczyce i Dziekanowice. Edycja II.
www.mbc.malopolska.pl/publication/19619
2. Część II. Wieliczka i Rożnowa.
www.mbc.malopolska.pl/publication/19620
3. Część III. Wieliczka i jej okolice (c.d.). Wieliczka, Czarnochowice, Lednica Górna, Przebieczany, Biskupice, Szczygłów, Surówki – Zabłocie.
www.mbc.malopolska.pl/publication/21938
4. Część IV. Wieliczka i jej okolice (cd). Wieliczka, Krzyszkowice, Lednica Górna, Czarnochowice i Śledziejowice.
www.mbc.malopolska.pl/publication/56793
5. Część V. Łapanów i jego okolice. Łapanów, Kobylec, Jaroszówka, Szlak Papieski – odcinek od Łapanowa do Kobylca.
www.mbc.malopolska.pl/publication/56794

6. Część VI. Dobczyce i ich okolice (c.d.). Dobczyce i Kornatka. Edycja II.
www.mbc.malopolska.pl/publication/57409
7. Część VII. Mozaika podkrakowska. Edycja III.
Puszcza Niepołomicka i jej okolice, Brzesko Nowe, Pleszów, Kościelniki i Górka Kościelnicka, Zielonki, Korzkiew i ich okolice, Rudawa i jej okolice, Wola Zręczycka i Zagórzany, wokół Dobczyc i Podchybie koło Lanckorony. Dodatek – Podkarpacie, okolice Rzeszowa: Świlcza, Mrowla i Bratkowice.
www.mbc.malopolska.pl/publication/59373
8. Część VIII. Bochnia i jej okolice. Ziemia Tarnowska. Bochnia, Łapczyca, Lipnica Murowana, Jasień Brzeski, Tarnów i Ładna. Cmentarze wojenne o okresu I-ej wojny światowej z okolic Tarnowa. Edycja IV.
www.mbc.malopolska.pl/publication/59639
9. Część IX. Wieliczka i jej okolice (c.d.). Wokół centrum Wieliczki, Krzyszkowice oraz panoramy z Chabrowego Wzgórza, Śledziejowice i Kokotów.
www.mbc.malopolska.pl/publication/62561
10. Część X. Wieliczka i jej okolice (c.d.). Lednica Górna, wokół centrum Wieliczki, Krzyszkowice oraz panoramy z Chabrowego Wzgórza, krajobrazy wokół Baryczy. Edycja II.
www.mbc.malopolska.pl/publication/69387
11. Część XI. Bochnia i jej okolice (c.d.). Bochnia i Łapczyca. Edycja II.
www.mbc.malopolska.pl/publication/70813
12. Część XII. Wieliczka i jej okolice (c.d.). Rekonesans wokół wzgórza Pod Baranem.
www.mbc.malopolska.pl/publication/71484
13. Część XIII. Wieliczka i jej okolice (c.d.). Migawki z Wieliczki. Jeszcze jeden spacer po dawnych Krzyszkowicach.
www.mbc.malopolska.pl/publication/724743
14. Część XIV. Wieliczka i jej okolice c.d. Galicyjskiej Wieliczki ciąg dalszy, Wzgórze Kaim. Edycja II.
www.mbc.malopolska.pl/publication/76407
15. Część XV. Migawki z trasy: Staniątki, Niepołomice, Wola Batorska, Uście Solne, Szczurowa, Żabno, Ujście Jezuickie, Opatowiec, Gręboszów. Cmentarze wojenne i pomniki z okresu I-ej wojny światowej (c.d.): Wola Batorska - Sitowiec, Biskupice Radłowskie, Otfinów, Ujście Jezuickie, Gręboszów. Okolice Brzeska i Tarnowa – uzupełnienia. Edycja II.
www.mbc.malopolska.pl/publication/77197
16. Część XVI. Wieliczka (c.d.) i kalejdoskop podkrakowski. Wielickich widoków ciąg dalszy, Krzyszkowice, Bilczyce, Staniątki, Niepołomice, Podłęże, Zakrzów, Świątniki Górne, Kryspinów, Aleksandrowice i Kleszczów. Edycja II.
www.mbc.malopolska.pl/publication/96911

17. Część XVII. Cholerzyn, Liszki, Kaszów, Nowa Wieś Szlachecka, Rybna, Przeginia Duchowna, Brodła, Babice, Wygiełzów, Marcyporęba, Jawiszowice, Gdów, Marszowice, Podolany, Wola Zręczycka, Zagórzany, Kobylec, Lipnica Górna. Edycja II.
www.mbc.malopolska.pl/publication/115523
18. Część XVIII. Wieliczka, Gdów, Wola Zręczycka, Zagórzany, Kobylec, Piekary i Tyniec, Liszki, Mników i Wyciąże.
www.mbc.malopolska.pl/publication/131260
19. Część XIX. Bronowice Małe i Wielkie, Mydlniki, Kobylany, Balice, Aleksandrowice, Morawica, Olszanica, Chełm, Kryspinów, Cholerzyn, Kaszów, Mników, Czernichów, Jeziorzany, Piekary, Tyniec, Skawina, Radziszów, Biertowice, Kalwaria Zebrzydowska, Bugaj, Świątniki, Iwanowice, Uście Solne, Niedary, Świniary, Targoszów, Zawoja, Czaniec, Roczyny, Rzyki, Brzeźnica.
www.mbc.malopolska.pl/publication/131261
20. Część XX. Gdów, Podolany, Marszowice, Wola Zręczycka, Zagórzany, Szarów, Wieliczka
www.mbc.malopolska.pl/publication/132352
21. Część XXI. Modlnica, Dębnik, Czatkowice, Tenczynek, Szczyglice, Balice, Aleksandrowice, Morawica, Cholerzyn, Liszki, Kaszów, Mników, Nowa Wieś Szlachecka, Czernichów, Skawina, Jurczyce, Krzęcin, Radziszów, Wola Radziszowska, Głogoczów, Krzyszkowice, Świątniki Górne, Krzywaczka, Biertowice, Sułkowice, Lubień, Pcim, Dobczyce, Lanckorona. Fotografie Przemysława Wesołowskiego.
www.mbc.malopolska.pl/publication/132353
22. Część XXII. Wokół Wieliczki, Łazany, Jawczyce, Bilczyce, Liplas, Gdów, Marszowice, Wola Zręczycka i Zagórzany, Niżowa, Hucisko, Wiśniowa, Raciechowice, Kasinka Mała, Makocice, Karniowice, na Roztoczu.
Zdjęcia autora oraz uzupełniająco: Benedykta Dzięcielskiego, Justyny Cwajnej, Karola Grabowskiego, Ewy Skoplak i Łukasza Opałka.
www.mbc.malopolska.pl/publication/140511
23. Część XXIII. Kalwaria i jej okolice: Bugaj, Barwałd Dolny i Izdebnik. Kalejdoskop z Ziemi Krakowskiej.
Dodatek ze zdjęciami Ewy Panek z lat 70. i 80. XX wieku z dawnych przedmieść i okolic Krakowa. Zdjęcia autora oraz uzupełniająco: Marii-Kowalskiej-Karatayli Joanny Kucharz, Anny Grabowskiej-Opałek, Ewy Skoplak i Elżbiety Batczyk
www.mbc.malopolska.pl/publication/156323
24. Część XXIV. Zachodnie obrzeża Krakowai podwielickie wsie. Szczyglice, Balice, Morawica, Piekary, Kryspinów, Cholerzyn, Budzyń, wielickie Krzyszkowice, Siercza, Rożnowa i Wiatowice
www.mbc.malopolska.pl/publication/159183

E. Przydrożne zabytki sztuki sakralnej z rejonów: Krakowa, jego okolic i Ziemi Krakowskiej

E.I. Zabytkowe figury, kapliczki i krzyże przydrożne z rejonu Krakowa i jego okolic.

1. Część I. Dawne przedmieścia Krakowa i podkrakowskie wsie.
   www.mbc.malopolska.pl/publication/21231
2. Część II. Centrum Krakowa w obrębie dawnego rdzenia austriackiej twierdzy.
   www.mbc.malopolska.pl/publication/21258
3. Część III. Ziemia Krakowska. Wieliczka, Gdów, Dobczyce i ich okolice.
   www.mbc.malopolska.pl/publication/21259
4. Część IV. Centrum Krakowa w obrębie dawnego rdzenia austriackiej twierdzy – uzupełnienia.
   www.mbc.malopolska.pl/publication/74586
5. Część V. Ziemia Krakowska cd.
   Wieliczka i jej okolice, Trąbki, Łazany, Gdów i jego okolice, Szlak Papieski: Niegowić – Marszowice – Klęczana - Kobylec - Łapanów, Łapanów i jego okolice, Niepołomice i ich okolice, Dołęga koło Szczurowej, Kościelniki, Bochnia i jej okolice, Dębno Tarnowskie, Żabno i jego okolice, Wola Pogórska.
   www.mbc.malopolska.pl/publication/77198

F. Opracowania dotyczące Podkarpacia

F.1. Zarys dziejów rodzin Lubasów i Kokoszków ze Świlczy koło Rzeszowa. Edycja II. uzup.
www.mbc.malopolska.pl/publication/131173

F.2. Budownictwo ludowe, małomiasteczkowe i dworskie oraz umykające krajobrazy Podkarpacia

1. Część I. Świlcza i jej okolice: Rudna Wielka i Rudna Mała, Mrowla, Trzciana i Bratkowice.
   www.mbc.malopolska.pl/publication/131171
2. Część II. Tyczyn i Budziwój.
   www.mbc.malopolska.pl/publication/131172
3. Część III. Krajobrazy Świlczy z lat 2012-2022.
   www.mbc.malopolska.pl/publication/140562

F. Wybrane artykuły oraz audycje radiowe oraz telewizyjne z moim udziałem

Głos Wielicki (www.wielicki.glos24.pl)

1. Nr 1 (styczeń 2009) – „Odchodzący świat".
2. Nr 2 (luty 2009) – „Negatyw na szklanej płytce".
3. Nr 10 (październik 2009) – „Zapomniany mieszkaniec Bilczyc"; o Franciszku Augustynku – „Antonim Wichurze" - w setną rocznicę jego narodzin.
4. Nr 12 (grudzień 2009) – „Bilczyce z lat mego dzieciństwa"
5. Nr 1 (styczeń 2010) – „Bajeczna chałupa mojej babki z Bilczyc". Część 1.
6. Nr 2 (luty 2010) – „Bajeczna chałupa mojej babki z Bilczyc". Część 2.
7. Nr 3 (marzec 2010) – „Bajeczna chałupa mojej babki z Bilczyc". Część 3.
8. Nr 4 (kwiecień 2010) – „Gdów z lat mojego dzieciństwa - początku lat 60-tych XX-go wieku". Część 1.
9. Nr 5 (maj 2010) – „Gdów z lat mojego dzieciństwa - początku lat 60-tych XX-go wieku". Część 2.
10. Nr 6 (czerwiec 2010)– „Tradycja nazw i przezwisk z dawnych Bilczyc". Część 1.
11. Nr 7 (lipiec 2010) – „Tradycja nazw i przezwisk z dawnych Bilczyc". Część 2".
12. Nr 8 (sierpień 2010) – „Moja prababka „Magdusia". Część 1.
13. Nr 10 (październik 2010) – „Moja prababka „Magdusia". Część 2.
14. Nr 1 (styczeń 2011). „Wspomnienie Marcina Ciężarka".
15. Nr 2 (luty 2011). „Jan Kaczmarczyk – zapomniana ofiara zbrodni katyńskiej".
16. Nr 3 (marzec 2012). „Moja Babcia Bogdzina".
17. Nr 9 (wrzesień 2012). „Z dziejów dworu w Bilczycach".

Wiadomości (10.2011)
www.wiadomosci.krakow.pl
O mnie. Barbara Bączek. „Dokumentalista z sercem"

Dziennik Polski (19-20.01.2013)
O mnie. Paulina Polak. „Fotografuje taki Kraków, który powoli przechodzi do przeszłości".
http://www.dziennikpolski24.pl/artykul/3214128,fotografuje-krakow-ktory-powoli-odchodzi-do-przeszlosci,id,t.html

Gazeta Gdowianin
Artykuły i notki na temat Ziemi Gdowskiej, publikowane na internetowej stronie w/w gazety – www.gazetagdowianin.pl, w tym wywiad sprzed wielu lat, udzielony Panu Marcinowi Chytkowskiemu z Fundacji Stryszowianin, opublikowany w internetowej wersji Gazety Gdowianin w październiku roku 2020.
https://www.gazetagdowianin.pl/wiadomosci-z-gminy-gdow/wywiad-z-leszkiem-grabowskim/

Krowoderska.pl
Wywiad ze mną Andrzeja Śledzia: „Coś było piękne powinno trwać", z dnia 14.01.2016 – https://krowoderska.pl/fotograf-leszek-grabowski-cos-co-bylo-piekne-powinno-trwac/

Dziennik Polski i Dziennik Polski 24 z dnia 29.01.2018
Artykuł Małgorzaty Mrowiec z moimi sugestiami i zdjęciami: „Kraków pilnie potrzebuje skansenu! To ostatni moment na ratowanie ginącej dawnej zabudowy"
http://www.dziennikpolski24.pl/region/kronika-krakowska/a/krakow-pilnie-potrzebuje-skansenu-to-ostatni-moment-na-ratowanie-ginacej-dawnej-zabudowy,12887902/?utm_source=social-media-facebook&utm_medium=przycisk-gora

Dziennik Polski 24 z dnia 14.03.2018
Artykuł Małgorzaty Mrowiec, ilustrowany moimi zdjęciami: „Piękne stare chałupy znikają z krajobrazu Krakowa. Ktoś zadba o stworzenie skansenu?"
http://www.dziennikpolski24.pl/region/wiadomosci-krakow/a/piekne-stare-chalupy-znikaja-z-krajobrazu-krakowa-ktos-zadba-o-stworzenie-skansenu,13005674/

Polskie Radio Kraków
Rozmowa z red. Grzegorzem Krzywakiem o dawnych kąpieliskach w Krakowie (28.06.2017)
http://www.radiokrakow.pl/wiadomosci/krakow/kapielsko-na-zakrzowku-darmowe-dla-posiadaczy-krakowskiej-karty-miejskiej/

Polskie Radio Kraków
Moje opowieści o krakowskim Piasku w rozmowie z red. Marzeną Florkowską (05.02-09.02.2018) w programie Pod Lupą
http://www.radiokrakow.pl/audycje/pod-lupa/pod-lupa-na-krakowskim-piasku/

Polskie Radio Kraków
Reportaż Grzegorza Krzywaka o fontannach krakowskich – tych dawnych i tych współczesnych (27.02.2018)
http://www.radiokrakow.pl/wiadomosci/krakow/gdzie-sie-podzialy-krakowskie-fontanny/

Artoteka WBP
Rajski Piasek – spotkanie w Krakowie w dniu 06.03.2018

Relacja na żywo w Youtube
https://www.youtube.com/watch?v=rG1kpe-cepM&feature=share

Polskie Radio Kraków –
reportaż Magdaleny Zbylut z dnia 28.06.2018.
„Czy powstanie krakowski skansen – pomysł wraca po raz trzeci”.
http://www.radiokrakow.pl/wiadomosci/krakow/czy-powstanie-krakowski-skansen-pomysl-wraca-po-raz-trzeci-zdjecia/

TVP Kraków
Reportaż Moniki Dziury: „CZY W KRAKOWIE POWSTANIE SKANSEN? TO OSTATNIA SZANSA NA RATUNEK DLA STARYCH CHAŁUP”.
Kronika Krakowska z dnia 08.07.2018
http://krakow.tvp.pl/37999421/czy-w-krakowie-powstanie-skansen-to-ostatnia-szansa-na-ratunek-dla-starych-chalup

Dziennik Polski
Artykuł Magdaleny Mrowiec (z moimi zdjęciami w wersji internetowej)
Skansen: chałupy, karczma, krowy…. z dnia 17.09.2018
https://dziennikpolski24.pl/skansen-chalupy-karczma-krowy-nowe-muzeum-mogloby-powstac-w-nowej-hucie-za-dwa-lata/ar/13498315

Radio Kraków
„Urok starych chałup” - reportaż Marzeny Florkowskiej w programie Pod Lupą w dniu 06.05.2019
http://www.radiokrakow.pl/audycje/pod-lupa/urok-starych-chalup/?fbclid=IwAR1Tdcd8v83PGNOJU8I7vlQyVonK-ZodQc18o8CFZXXq0Lk1YsprHGDeYds/

TVP Kraków
„Krakowski skansen powstanie w Nowej Hucie" -reportaż Moniki Dziury z Kroniki Krakowskiej z dnia 11.11.2019
https://krakow.tvp.pl/45289207/krakowski-skansen-powstanie-w-nowej-hucie?fbclid=IwAR0n9XtOmfXwjGouGJRQPpoZDdC65FmzZMMkFRVYCOaYckpxEzRhC16MBok

Dziennik Polski
Artykuł Małgorzaty Mrowiec z moimi zdjęciami i tekstem
„Na tropie Krakowa, którego już…. nie ma. Zobacz, jak zmienił się krajobraz miasta w zaledwie kilkadziesiąt lat".
https://dziennikpolski24.pl/na-tropie-krakowa-ktorego-juz-nie-ma-zobacz-jak-zmienil-sie-krajobraz-miasta-w-zaledwie-kilkadziesiat-lat-zdjecia/ar/c15-14849361?fbclid=IwAR38luUMHWDjA8AQFWfWRx-1PbVPDJFzChw_0NAN1X53Glxfegtcyk6Vjr0

Radio Eska
O fontannie prof. Zina
https://www.eska.pl/krakow/koniec-poniewierki-fontanny-zina-zabytek-stanal-w-parku-jerzmanowskich-aa-MFY1-ZadL-a1qq.html?fbclid=IwAR1a4g-8Srf8xLB_PiOaJJsfVhD694lf3eTCDwE43yDiCz-ONP5dXlA7VEk

TVP Kraków
O dramatycznej zabudowie Półwsia Zwierzynieckiego -
Kronika Krakowska z dnia 01.06.2020 – reportaż Moniki Dziury
https://www.facebook.com/tvp3krakow/videos/689062808542333/UzpfSTEwMDAwMDMyMTY2NTkwODozMTc5NjY0NjgyMDU0MjIz/

Muzeum Krakowa
„Spacer po Garbarach". Moje opowieści o Piasku sprzed 60 lat – pięcioczęściowy film, zrealizowany na zamówienie MK w ramach projektu realizowanego przez Dom Zwierzyniecki: „Zwierzyniec zaprasza Garbary".
Część I.
https://www.facebook.com/watch/?v=294634634941344
Część II
https://www.facebook.com/watch/?v=350540442612113
Część III
https://www.facebook.com/watch/?v=791311341611557
Część IV
https://www.facebook.com/watch/?v=988264891624351
Część V
https://www.facebook.com/watch/?v=3116460041801936

TVP Kraków
„Coraz bliżej skansenu” - reportaż Moniki Dziury w Kronice Krakowskiej na antenie w dniu 01.09.2020
https://krakow.tvp.pl/49665568/coraz-blizej-powstania-skansenu-w-krakowie?fbclid=IwAR0jE0W0GHAy8uUZYI8DTkc1BweyL1veZlMJzyQVZjCBsVbjtr1mIyDRKmg

Radio Kraków
„Przedświąteczny Kraków”, rozmowa z redaktor Marzeną Florkowską o realiach Piasku z lat 60. Audycja Przed Hejnałem z dnia 21.12.2020.
https://www.radiokrakow.pl/audycje/przy-okazji/przedswiateczny-krakow/

TVP Kraków
„Co stanie w krakowskim skansenie?” - reportaż red. Moniki Dziury w Kronice Krakowskiej w dniu 22.03.2021
https://krakow.tvp.pl/52916082/co-stanie-w-krakowskim-skansenie?fbclid=IwAR2y6YI504NHblMXpOXxscGKQ3NQNmkBxXZPHGD_AYHBQrSwm8dyWhcudV8

TVP Kraków
„Trwa rewitalizacja Parku Jordana w Krakowie”
reportaż red. Moniki Dziury w Kronice Krakowskiej w dniu 10.04.2021, gdzie wyrażam swoje zdanie na temat przyszłości Jordanówki
https://krakow.tvp.pl/53243325/trwa-rewitalizacja-parku-jordana-w-krakowie?fbclid=IwAR3csSwGbxOFoLumuP-y2jlGis5rHV_6OSHllVWl2oyKUiALZzbXLvMVM4g

Radio Eska
Wspomnienie Bagrów Ludwinowskich w rozmowie z Jakubem Kusym na antenie (15.11.2021)
https://www.eska.pl/krakow/zzm-sprzata-bagry-ludwinowskie-co-czeka-ten-urokliwy-zakatek-aa-515R-7dSL-HdZQ.html

TVP Kraków
reportaż red. Moniki Dziury o przyszłości „okrąglaka” w Parku Jordana **-** Kronika Krakowska z dnia 04.12.2021
krakow.tvp.pl/57280771/nie-chca-muzeum-sportu-w-jordanowce

Gazeta Krakowska.pl z dnia 18.01.2023 **–**
artykuł red. Małgorzaty Mrowiec: „Kraków. Skansen w Branicach miał ratować piękne stare chałupy. Wciąż nie zaczął. Czy w ogóle zdąży?”
https://gazetakrakowska.pl/krakow-skansen-w-branicach-mial-ratowac-piekne-stare-chalupy-wciaz-nie-zaczal-czy-w-ogole-zdazy/ar/c1-17213619

Radio RMF 24 Regiony z dnia 21.01.2023 -
reportaż red. Marka Wiosło. „Zabytkowe, drewniane chałupy czekają na przenosiny. Z roku na roku niszczeją”
https://www.rmf24.pl/regiony/krakow/news-zabytkowe-drewniane-chalupy-czekaja-na-przenosiny-z-roku-na-,nId,6547007#crp_state=1

TVP Kraków
kolejny reportaż red. Moniki Dziury o skansenie. Kronika Krakowska z dnia 05.02.2023
https://krakow.tvp.pl/66060253/05022023-1830

Kraków. Nasze miasto.pl
Artykuł Małgorzaty Mrowiec o nowo powstającym skansenie z moją opinią (12.08.2023)
https://krakow.naszemiasto.pl/krakow-zamiast-powstajacego-skansenu-w-branicach-wciaz/ar/c1-9420131

Dziennik Polski.24.pl
Artykuł redaktor Małgorzaty Mrowiec z moją opinią
„Zaczęło się grodzenie terenu skansenu w Branicach. Pierwsze prace w miejscu, które mieliśmy zwiedzać już w 2023 roku”

https://dziennikpolski24.pl/zaczelo-sie-grodzenie-terenu-skansenu-w-branicach-pierwsze-prace-w-miejscu-ktore-mielismy-zwiedzac-juz-w-2023-roku/ar/c1-18369851?utm_source=facebook.com&utm_medium=gazeta-krakowska&utm_campaign=artykul&fbclid=IwAR1yjJ3fvEry9tMNy0biHSl6kCcO3goSwzj8YnJS_ygn2CMPgZ5JcJF1gU0

Radio Kraków 25.03.2024
Audycja red. Marzeny Florkowskiej o detalu w krakowskich kamienicach z udziałem prof. Moniki Bogdanowskiej, dr Agnieszki Partridge, z moim udziałem
https://www.radiokrakow.pl/audycje/szczegoly-codziennosci-klamki-okna-drzwi-i-piece?fbclid=IwZXh0bgNhZW0CMTEAAR2SFEBH-RpJYkaWvVOBybnc7yPPQldX_IstuUxLVarhTFM7BXu9yMObC04_aem_AbhDiE_BXeFmJfJKCC3Y8pVbYLt6dfqiz0GmNuP9J9I_kXk7Z5hhOanJpn5Sk5HnNqAYu0qfRuaKfbf8dsVD1Js

Przyznane wyróżnienia

2017. Medal 650-lecia Prokocimia przyznany przez Komitet Organizacyjny Obchodów 650-lecia Prokocimia

2018. Odznaka Honoris Gratia przyznana przez Prezydenta Jacka Majchrowskiego za pracę społeczną na rzecz Krakowa

2019. Wyróżnienie w ramach Nagrody Województwa Małopolskiego im. Mariana Korneckiego "za wybitne osiągnięcia w dziedzinie ochrony i opieki nad zabytkami architektury drewnianej Małopolski w roku 2019”

2020. Powołanie przez Prezydenta miasta Krakowa Jacka Majchrowskiego na członka Rady Konsultacyjnej d.s. Parku Edukacyjnego (skansenu) Branice

2024. Powołanie na II. kadencje Rady

2025. Tytuł Krakowskiego Dobrodzieja, które to wyróżnienie jest corocznie przyznawane w dniu święta Trzeciego Maja przez Waldemara Domańskiego, dyrektora Biblioteki Polskiej Piosenki, dla osób zasłużonych dla Krakowa, których publiczna rozpoznawalność nie jest wystarczająca.
https://www.youtube.com/watch?v=6KRMvZD0t68

Na Małym Rynku (03.05.2025)