Leszek Grabowski

Krakowskie panoramy i widoki.
Część LXXXVIII.
Jesienne klimaty
od września do listopada 2025.
Wzdłuż Wisły, Śródmieście, Piasek, Nowy Świat, Czarna Wieś, Półwsie Zwierzynieckie, Zwierzyniec, Krowodrza, Kleparz, Wola Justowska, Wesoła, Olsza, Grzegórzki, Dąbie, Łęg, Czerwony Prądnik, Mistrzejowice, Zakrzówek, Pychowice, Kobierzyn, Podgórze, Wola Duchacka, Płaszów, Prokocim, Piaski Wielkie, Rżąka

Kraków 2026

Leszek Grabowski

Krakowskie panoramy i widoki.
Część LXXXVIII.
Jesienne klimaty
od września do listopada 2025.
Wzdłuż Wisły, Śródmieście, Piasek, Nowy Świat, Czarna Wieś, Półwsie Zwierzynieckie, Zwierzyniec, Krowodrza, Kleparz, Wola Justowska, Wesoła, Olsza, Grzegórzki, Dąbie, Łęg, Czerwony Prądnik, Mistrzejowice, Zakrzówek, Pychowice, Kobierzyn, Podgórze, Wola Duchacka, Płaszów, Prokocim, Piaski Wielkie, Rżąka

Kraków 25.01.2026

Na prawach rękopisu
© Copyright by Leszek Grabowski
Kraków 2026

Spis Treści

0.	Wstęp	4 - 5
I.	Wzdłuż Wisły	6 - 17
II.	Śródmieście	18 - 71
III.	Piasek	72 - 87
IV.	Nowy Świat	88 - 88
V.	Czarna Wieś	89 - 94
VI.	Półwsie Zwierzynieckie	95-100
VII.	Zwierzyniec	101-117
VIII.	Krowodrza	118-129
IX.	Kleparz	130-140
X.	Wola Justowska	141-152
XI.	Wesoła	153-158
XII.	Olsza	159-162
XIII.	Grzegórzki	163-166
XIV.	Dąbie	167-172
XV.	Łęg	173-174
XVI.	Czerwony Prądnik	175-180
XVII.	Mistrzejowice	181-182
XXIII.	Zakrzówek	183-192
XIX.	Pychowice	193-197
XX.	Kobierzyn	198-202
XXI.	Podgórze	203-236
XXII.	Wola Duchacka	237-249
XXIII.	Płaszów	250-271
XXIV.	Prokocim	272-287
XXV.	Piaski Wielkie	288-295
XXVI.	Rżąka	296-302
Załącznik.	Moje opracowania dostępne w zasobach Małopolskiej Biblioteki Cyfrowej (www.mbc.malopolska.pl i Europeany (www.europeana.eu) oraz publikacje prasowe, audycje radiowe i reportaże telewizyjne z moim udziałem	303-336

Fot. nr 1. Ostatnia w tym roku kąpiel na Bagrach. (21.09.2025)

0. Wstęp

Zdjęcia do LXXXVIII (88) części z cyklu: „Krakowskie panoramy i widoki” zostały wykonane w jesiennej aurze roku 2025, w okresie od września do końca listopada. Jak większość albumów w tym cyklu ma on formę kalejdoskopu, który zawiera zdjęcia wykonane, czasami okazyjnie, na obszarze całego Krakowa.

Używając nazw dawnych dzielnic z okresu Wielkiego Krakowa i podmiejskich wsi dodatkowo włączanych w obszar miasta w latach: 1941, 1951 (po utworzeniu Nowej Huty) i 1973, podzieliłem poniższy kalejdoskop, ze względów lokalizacyjnych, na 26 rozdziałów: widoki rozpościerające się „Wzdłuż Wisły” (rozdział I), Śródmieście (rozdział II), Piasek (rozdział III), Nowy Świat (rozdział IV), Czarna Wieś (rozdział V), Półwsie Zwierzynieckie (rozdział VI), Zwierzyniec (rozdział VII), Krowodrza (rozdział VIII), Kleparz (rozdział IX), Wola Justowska (rozdział X), Wesoła (rozdział XI), Olsza (rozdział XII), Grzegórzki (rozdział XIII), Dąbie (rozdział XIV), Łęg (rozdział XV), Czerwony Prądnik (rozdział XVI), Mistrzejowice (rozdział XVII), Zakrzówek (rozdział XVIII), Pychowice (rozdział XIX), Kobierzyn (rozdział XX), Podgórze (rozdział XXI), Wola Duchacka (rozdział XXII), Płaszów (rozdział XXIII), Prokocim (rozdział XXIV), Piaski Wielkie (rozdział XXV) i Rżąka (rozdział XXVI).

W moich opracowaniach z tej serii staram się dokumentować stan obecny oraz przemiany zachodzące w architekturze, w tym detalu, urbanistyce i krajobrazie, a po części też i w zwyczajach. Krótkie, merytoryczne opisy, również ułatwiające lokalizację, czasem też własne refleksje i komentarze, staram się zamieszczać bezpośrednio pod zdjęciami. Wiele z prezentowanych tu obiektów dokładnie opisywałem już w poprzednich opracowaniach z tej serii, więc teraz zasygnalizuję jedynie te najbardziej widoczne zmiany zachodzące w obrazie miasta i w jego otoczenia.

Z istotniejszych przemian z tego okresu, zarejestrowanych zarówno blisko centrum Krakowa, jak i na jego obrzeżach, warto odnotować: ciekawe iluminowanie elewacji wschodniej i północnej zamku królewskiego na Wawelu (rozdz. I), szybko postępującą przebudowę dawnej galicyjskiej „cygar fabryki” przy ulicy Dolnych Młynów 8-10 na kompleks mieszkalno-rozrywkowo-hotelowy (rozdz. III), rozpoczęcie remontu czy raczej budowy niemal od postaw Jordanówki w Parku Jordana (rozdział V), zbliżające się ku końcowi prace budowlane przy Centrum Muzyki w Cichym Kąciku (rozdział VI), wyburzenia pod nową zabudowę przestrzeni na styku ulic: Świętokrzyskiej i Mazowieckiej oraz postępy przy remoncie Modrzejówki (rozdział VIII), powstanie Parku Kolejowego pod torami kolejowymi wzdłuż ulicy Blich (rozdział XI), zakończenie rewaloryzacji ścian zewnętrznych fortu nr 31 - św. Benedykt oraz trwającą budowę Memoriału Muzeum KL Plaszow przy ulicy Kamieńskiego (rozdział XXI), postępującą rewitalizację fortu nr 50a Lasówka (rozdział XXIII) czy oczyszczenie terenu wokół całkowicie zrujnowanej, pięknej kiedyś willi z ulicy Czechowicza 10, co raczej wróży jej rychłą rozbiórkę.

Nie tylko w Krakowie na trwałe do tradycji weszły obrzędy związane ze świętem Halloween, nawiązującym do celtyckiego święta Samhain, przypadające na noc z 31.10. na 01.11, szczególnie żywe pośród młodego pokolenia. Zwyczaje te, stanowiące jakby konkurencje dla tradycyjnego, chrześcijańskiego święta Wszystkich Świętych, smuty za zmarłymi przodkami i refleksji nad mijającym życiem, przypadającego dzień później, przybierają diametralnie inne, wesołe oblicze, związane z wywoływaniem duchów zmarłych. Drzwi mieszkań są w tym dniu dekorowane w stylistyce duchów, z powszechnym wykorzystaniem dyni.

Fot. nr 2. Halloween - nowy rodzaj obrzędu. (31.10.2025)

Zapraszam na jesienny spacer po Krakowie i jego obrzeżach w roku 2025, gdzie z pewnością każdy znajdzie coś dla siebie ciekawego, może na pierwszy rzut oka niedostrzeganego.

I. Wzdłuż Wisły

Fot. nr 3. W stronę Kazimierza z kościołem Bożego Ciała w tle. (19.09.2025)

Fot. nr 4. Kładka Bernatka. (19.09.2025)

Fot. nr 5 (5-7). Widoki na nowo powstającą kładkę ludwinowską. (19.09.2025)

Fot. nr 6. (19.09.2025)

Fot. nr 7. (19.09.2025)

Fot. nr 8. Fragment Kazimierza przy kładce ludwinowskiej. (19.09.2025)

Fot. nr 9 (9-10). Widoki spod dawnego Hotelu Forum. (19.09.2025)

Fot. nr 10. (19.09.2025)

Fot. nr 11 (11-15). Ze wzgórzem wawelskim w tle. (19.09.2025)

Fot. nr 12. (19.09.2025)

Fot. nr 13. (19.09.2025)

Fot. nr 14. Wieże katedry na Wawelu. (19.09.2025)

Fot. nr 15. Widok spod ujścia Rudowy do Wisły. (19.09.2025)

Fot. nr 16 (16-16a). Z klasztorem Norbertanek w tle. (19.09.2025)

Fot. nr 16a. (19.09.2025)

Fot. nr 17. Z osiedlem Salwator w tle. (19.09.2025)

Fot. nr 18 (18-21). Willa Tadeusza Matejki, syna Jana, potem Eugeniusza Smidowicza, przy ulicy Tynieckiej 32, wybudowana ok. roku 1900, nadbudowana w roku 1912 wg projektu Adama Czunki. (19.09.2025)

Fot. nr 19 (18-19). Fasada od strony Wisły. (19.09.2025)

Fot. nr 20. Oryginalna tabliczka z czasów Wielkiego Krakowa i latarnia policyjna. (19.09.2025)

Fot. nr 21. Fragment od strony ogrodu. (19.09.2025)

Fot. nr 22. Jeden z ostatnich podmiejskich domów Dębnik przy ulicy Czarodziejskiej 13. (19.09.2025)

Fot. nr 23. Pałac Lasockich w ujęciu od strony Parku Dębnickiego. (19.09.2025)



Fot. nr 24 (24-25). W klimacie Parku Dębnickiego. (19.09.2025)

Fot. nr 25. (19.09.2025)

II. Śródmieście

Fot. nr 26 (26-27). Wzdłuż ulicy Stolarskiej. (08.09.2025)

Fot. nr 27. (18.11.2025)

Fot. nr 28 (28-30). Na Małym Rynku. (08.09.2025)

Fot. nr 18. (03.10.2025)

Fot. nr 30. (18.11.2025)

Fot. nr 31. Gotycko-renesansowy fragment kamieniczki z ul. Mikołajskiej 14. (06.10.2025)



Fot. nr 32. Drzwi wewnętrzne kamieniczki z ulicy Mikołajskiej 24. (06.10.2025)



Fot. nr 33 (33-35). Wokół Placu Mariackiego. Boczna ściana kościoła św. Barbary. Ganek na wejściu do siedziby proboszcza kościoła św. Wojciecha. Z prawej dawna kostnica. (06.10.2025)

Fot. nr 34. Widok z przejścia do Małego Rynku. (03.10.2025)

Fot. nr 35. Z kościołem św. Barbary w tle. (03.10.2025)

Fot. nr 36. Wzdłuż ulicy Floriańskiej. (03.10.2025)

Fot. nr 37 (37-60). Wokół Rynku Głównego. Widok Sukiennic spod kościółka św. Wojciecha. (02.10.2025)

Fot. nr 38 (38-39). Widoki na kościół Mariacki spod arkad Sukiennic. (02.10.2025)

Fot. nr 39. (06.10.2025)



Fot. nr 40. Z kiczowatą „kryształową fontanną” na pierwszym planie. (03.10.2025)

Fot. nr 41. Z wieżą ratuszową w tle. (02.10.2025)

Fot. nr 42. Zachodnia elewacja Sukiennic. (02.10.2025)

Fot. nr 43. We wnętrzu hali Sukiennic. (06.10.2025)

Fot. nr 44. Narożnik północno-zachodni Rynku. (02.10.2025)

Fot. nr 45. Widok od strony ulicy Wiślnej. (03.09.2025)

Fot. nr 46. Widok z wylotu ulicy Sławkowskiej. (03.09.2025)

Fot. nr 47. Widok spod Krzysztoforów. (03.09.2025)

Fot. nr 48 (48-49). Wieża ratuszowa w ujęciach od strony ulicy św. Anny. (03.09.2025)

Fot. nr 49. (18.11.2025)

Fot. nr 50 (50-51). Eros Bendato – rzeźba Igora Mitoraja. (28.11.2025)

Fot. nr 51. (28.11.2025)

Fot. nr 52. Lwy z pałacu w Pławowicach przed wejściem do ratusza. (28.11.2025)

Fot. nr 53. Zachodnie arkady Sukiennic. (08.09.2025)

Fot. nr 54 (54-55). Widoki z wylotu ulicy Brackiej. (08.09.2025)



Fot. nr 55. (18.11.2025)

Fot. nr 56. Fasada kamieniczki pod nr 23. (03.10.2025)

Fot. nr 57. Widok od strony ulicy Brackiej. (18.11.2025)

Fot. nr 58. Kościół św. Wojciecha w ujęciu z Pasażu Bielaka. (08.09.2025)

Fot. nr 59. Fragment zabudowy na styku z ulicą Grodzką. (02.10.2025)

Fot. nr 60. Dziedziniec kamienicy spod nr 11. (08.09.2025)

Fot. nr 61 (61-64). Wzdłuż ulicy Grodzkiej. Domy pod nr: 1-5. (08.09.2025)

Fot. nr 62. Wschodnia pierzeja ulicy we fragmencie do placu Dominikańskiego. (08.09.2025)



Fot. nr 63. Widok z Placu Wszystkich Świętych. (08.09.2025)

Fot. nr 64. Widok z Placu Dominikańskiego ku Rynkowi Głównemu. (02.10.2025)

ó

Fot. nr 65. Pałac Wielopolskich. (08.09.2025)

Fot. nr 66 (66-68). Fragment zabudowy ulicy Brackiej o nr: 13-15. (08.09.2025)

Fot. nr 67. Fragment zabudowy ulicy Brackiej do numeru 5. (08.09.2025)

Fot. nr 68. Boniowany portal kamienicy z ulicy Brackiej 4. (08.09.2025)

Fot. nr 69 (69-70). Fragmenty ulicy Gołębiej. Tu powyżej nr 14. (03.09.2025)

Fot. nr 70. Kamieniczka pod nr 18. (03.09.2025)

Fot. nr 71 (71-74). Wzdłuż ulicy Jagiellońskiej. Z Collegium Maius z lewej. (03.09.2025)

Fot. nr 72. Bramka prof. Karola Estreichera. (03.10.2025)

Fot. nr 73. Dziedziniec Collegium Maius. (03.10.2025)

Fot. nr 74. Widok z ulicy św. Anny. (18.11.2025)

Fot. nr 75 (75-78). Wzdłuż ulicy św. Anny. Portal w ścianie północnej Collegium Maius. (18.11.2025)



Fot. nr 76 (76-77). Dziedziniec probostwa kościoła św. Anny pod nr 11. (18.11.2025)

Fot. nr 77. Detale oficyny kamienicy z ulicy Szewskiej 22. (18.11.2025)

Fot. nr 78. Widok od strony Plant. (18.11.2025)

Fot. nr 79 (79-85). Wzdłuż Plant. (08.10.2025)

Fot. nr 80 (79-80). Fontanna Fortepian Chopina autorstwa Marii Jaremy. (28.11.2025)



Fot. nr 81. Wiekowy platan u wylotu ulicy Wiślnej. (08.10.2025)

Fot. nr 82. Figura Matki Boskiej Łaskawej u wylotu ulicy Jagiellońskiej. (08.10.2025)

Fot. nr 83. Ulica Piłsudskiego w ujęciu z sąsiedztwa Collegium Novum. (08.10.2025)

Fot. nr 84. Collegium Novum. (03.09.2025)



Fot. nr 85. Pomnik Mikołaja Kopernika przed Collegium Witkowskiego. (03.09.2025)

Fot. nr 86 (86-89). Wzdłuż ulicy Wiślnej. Widok z Plant. (28.11.2025)

Fot. nr 87. Fragment ulicy Gołębiej ku ulicy Brackiej. (28.11.2025)

Fot. nr 88. Oko opatrzności na fasadzie kamienicy pod nr 5. (28.11.2025)

Fot. nr 89. Widok z wylotu ulic św. Anny. (18.11.2025)

Fot. nr 90. Dziedziniec Collegium Kołłątaja przy ulicy św. Anny 6. (03.10.2025)

Fot. nr 91 (91-95). Wzdłuż ulicy Szewskiej. Kawiarnia U Zalipianek o nr 24. (02.10.2025)

Fot. nr 92. Kwiaciarnia w parterze kamienicy pod nr 16. (03.10.2025)

Fot. nr 93. Sień kamienicy pod nr 16. (03.10.2025)

Fot. nr 94. Na dziedzińcu kamienicy pod nr 16. (03.10.2025)

Fot. nr 95. Witryna zakładu zegarmistrzowskiego Płonki pod nr 12. (03.10.2025)

Fot. nr 96 (96-97). Na Plantach. Pomnik Artura Grottgera. (08.09.2025)



Fot. nr 97. Fragment za klasztorem Reformatów. (06.10.2025)

Fot. nr 98 (98-100). Na Placu Szczepańskim. (08.09.2025)

Fot. nr 99. Portal i drzwi kamienicy Wolnego pod nr 2. (28.11.2025)

Fot. nr 100. Głowa Apolla nad wejściem do Pałacu Sztuki pod nr 4. (28.11.2028)

Fot. nr 101. Ulica Jagiellońska w ujęciu z Placu Szczepańskiego. (28.11.2025)

Fot. nr 102. Wzdłuż ulicy Szczepańskiej ku Rynkowi Głównemu. (03.10.2025)



Fot. nr 103. Rabata na tyłach klasztoru Reformatów. (08.09.2025)

Fot. nr 104 (104-106). Wzdłuż ulicy Reformackiej. (08.09.2025)

Fot. nr 105. Stacje Męki Pańskiej z obrazami Michała Stachowicza. (03.10.2025)

Fot. nr 106. Krzyż na dziedzińcu przy drodze krzyżowej. (03.10.2025)

Fot. nr 107. Zachodnia ściana szczytowa kościoła św. Marka. (03.10.2025)

Fot. nr 108 (108-111). Wzdłuż ulicy Sławkowskiej. Widok z Plant. (03.09.2025)

Fot. nr 109 (109-110). Pałac Tarnowskich pod nr 13/15. (03.09.2025)

Fot. nr 110. Pałacowy portal. (03.10.2025)

Fot. nr 111. Portal kamienicy pod nr 10. (03.09.2025)

Fot. nr 112 (112-113). Fragmenty ulicy św. Tomasza – widok z ulicy Sławkowskiej. (03.09.2025)

Fot. nr 113. Kamieniczki pod nr: 5 i 7.(03.09.2025)

Fot. nr 114 ((114-115). Portal i sień kamienicy przy ulicy Sławkowskiej 4. (03.09.2025)



Fot. nr 115. (03.09.2025)

Fot. nr 16. Zabudowy ulicy św. Jana pod nr: 9 i 11. (03.10.2025)

Fot. nr 117. Zaułek Niewiernego Tomasza przy ulicy św. Tomasza 17. 12 (03.10.2025)

Fot. nr 118. Ulica Floriańska w ujęciu z wylotu ulicy św. Tomasza. (03.10.2025)

Fot. nr 119. Klasycystyczny dom Bartynowskich z ulicy św. Tomasza 28. (03.10.2025)

Fot. nr 120. Fragment zabudowy ulicy św. Tomasza powyżej numeru 35. (03.10.2025)

Fot. nr 121. We wnętrzu Barbakanu. (06.10.2025)

Fot. nr 122 (122-125). Dalszy ciąg Plant. Sadzawka przy murach floriańskich. (06.10.2025)

Fot. nr 123. W stronę ulicy Szpitalnej i Rynku Głównego. (06.10.2025)



Fot. nr 124. Z pomnikiem Floriana Straszewskiego w tle. (06.10.2025)



Fot. nr 125. Fragment Plant u wylotu ulicy Mikołajskiej. (03.10.2025)

Fot. nr 126. Widok z Placu św. Marii Magdaleny. (02.10.2025)

Fot. nr 127. Fragment ulicy Kanoniczej w ujęciu od strony Wawelu. (02.10.2025)



Fot. nr 128 (128-133). Wokół wzgórza wawelskiego. Katedra i skrzydło północne zamku. (02.10.2025)

Fot. nr 129 (129-132). Pokaz iluminacji na wschodnim skrzydle zamku. (02.10.2025)

Fot. nr 130. (02.10.2025)

Fot. nr 131. (02.10.2025)

Fot. nr 132. (02.10.2025)

Fot. nr 133. Widok z Mostu Dębnickiego. (19.10.2025)

III. Piasek



Fot. nr 134. Wieczór przed kościołem Kapucynów. (03.09.2025)

Fot. nr 135. Kamienica własna Sławomira Odrzywolskiego przy ulicy Studenckiej 19. (08.10.2025)

Fot. nr 136. Neorenesansowa kamienica Wiktora Barabasza przy ulicy Studenckiej 14. (08.10.2025)

Fot. nr 137 (137-138). Kamienice autorstwa Karola Zaremby przy ulicy Garncarskiej, tu pod nr 16.(08.10.2025)

Fot. nr 138. Kamienica pod nr 14. (08.10.2025)

Fot. nr 139. Willa Lewalskich w ujęciu z ulicy Cybulskiego. (08.10.2025)

Fot. nr 140. Wylot ulicy Loretańskiej do Krupniczej. (03.09.2025)



Fot. nr 141 (141-143). Wzdłuż ulicy Krupniczej. Kamienica Izby Lekarskiej pod nr 11a. (03.09.2025)



Fot. nr 143. Pusta przestrzeń po wyburzonym, parterowym domu Witolda Rzegocińskiego pod nr 24, po którym pozostał narys dachu na ścianie bocznej Domu Literatów pod nr 22. (03.09.2025)

Fot. nr 143. Willa Wojciecha Weissa pod nr 31. (08.10.2025)

Fot. nr 144. Fragment zabudowy ulicy Dolnych Młynów o numerach: 3-5. (03.09.2025)

Fot. nr 145. Nadbudowana o dwa piętra kamienica z ulicy Czystej 8. (03.09.2025)

Fot. nr 146 (146-150). Zabudowania dawnej rządowej „cygar fabryki” przy ulicy Dolnych Młynów 8-10 na etapie przebudowy na kompleks hotelowo-rozrywkowy. (19.10.2025)

Fot. nr 147 (147-150). Widoki z ulicy Czarnowiejskiej. (19.10.2025)

Fot. nr 148. (19.10.2025)

Fot. nr 149. (19.10.2025)

Fot. nr 150. (19.10.2025)

Fot. nr 151. Z secesyjną willą malarza Lucjana Wędrychowskiego przy ulicy Czarnowiejskiej 8 pośrodku. (19.10.2025)

Fot. nr 152 (152-159). Jesienne uroki Parku Wisławy Szymborskiej. (03.09.2025)

Fot. nr 153. (08.10.2025)

Fot. nr 154. (08.10.2025)

Fot. nr 155. (08.10.2025)

Fot. nr 156. (08.10.2025)

Fot. nr 157. (19.10.2025)

Fot. nr 258. (19.10.2025)

Fot. nr 159. (03.09.2025)



Fot. nr 160 (160-165). Wzdłuż ulicy Karmelickiej. Widok z wylotu ulicy Grabowskiego. (03.09.2025)

Fot. nr 161. Sień pałacu Pokutyńskich pod nr 29. (03.09.2025)

Fot. nr 162. Fasada kościoła Karmelitów Trzewiczkowych. (01.10.2025)

Fot. nr 163. Golgota przy kościele Karmelitów. (01.10.2025)

Fot. nr 164. Dawny dom Kopffów pod nr 17. (18.11.2025)

Fot. nr 165. Pamiątka po Młynówce Królewskiej na skraju dziedzińca kamienicy pod nr 16. (18.11.2025)

IV. Nowy Świat

Fot. nr 166. Odnowiona kamienica z ulicy Jabłonowskich 6. (08.10.2025)

Fot. nr 167. Nadbudowana o lukarny kamienica z naroża ulic: Jabłonowskich i Czapskich. (08.10.2025)

V. Czarna Wieś

Fot. nr 168. Smutny widok na halę Wisły. (13.11.2025)

Fot. nr 169 (169-170). Stadion Wisły. Ujęcie z ulicy Reymana. (13.11.2025)

Fot. nr 170. Widok z Alei 3-Maja. (13.11.2025)

Fot. nr 171. Blokowisko powstałe w miejscu stadionu lekkoatletycznego. (13.11.2025)



Fot. nr 172 (172-180). Jesienne uroki Parku Jordana. (19.10.2025)

Fot. nr 173. Pomnik niedźwiedzia Wojtka. (19.10.2025)

Fot. nr 174. (19.10.2025)

Fot. nr 175. (19.10.2025)

Fot. nr 176. (19.10.2025)

Fot. nr 177. (19.10.2025)

Fot. nr 178. (13.11.2025)



Fot. nr 179. Aleja główna od strony Alei 3-Maja. (13.11.2025)

Fot. nr 180. Remont Jordanówki czy raczej budowa od nowa? (13.11.205)

VI. Półwsie Zwierzynieckie

Fot. nr 181 (181-188). Panoramy z Błoń. Z Wawelem w tle. (19.10.2025)

Fot. nr 182. Ze stadionem Cracovii w tle. (13.11.2025)

Fot. nr 183 (183-184). W stronę Alei Waszyngtona. (19.10.2025)

Fot. nr 184. (13.11.2025)

Fot. nr 185 (185-186). Z Kopcem Kościuszki w tle. (19.10.2025)

Fot. nr 186. (13.11.2025)

Fot. nr 187. Z nowym Centrum Muzyki przy ulicy Piastowskiej z lewej. (19.10.2025)

Fot. nr 188. Ze blokowiskiem Błonia Park oraz stadionem Wisły w tle. (19.10.2025)

Fot. nr 189 (189-193). Wzdłuż ulicy Kościuszki – widok z wylotu ulicy Senatorskiej. (19.10.2025)

Fot. nr 190. Fragment zabudowy o numerach: 60-68. (19.10.2025)

Fot. nr 191. Zabudowa o numerach: 60-66. (19.10.2025)

Fot. nr 192. Fragment zabudowy o numerach: 49-51. (19.10.2025)

Fot. nr 193. Wylot ulicy Dojazdowa na wał wiślany. (19.10.2025)

VII. Zwierzyniec

Fot. nr 194. Zespół klasztorny Norbertanek w ujęciu zza Rudawy. (19.10.2025)

Fot. nr 195. Z ulicą św. Bronisławy w tle. (19.10.2025)



Fot. nr 196 (196-202). Wokół kościółka Przenajświętszego Salwatora. (01.11.2025)

Fot. nr 197. (01.11.2025)

Fot. nr 198. (01.11.2025)

Fot. nr 199. (01.11.2025)

Fot. nr 200 (200-201). Dawny domek grabarza przy przykościelnym cmentarzu. (01.11.2025)

Fot. nr 201. (01.11.2025)

Fot. nr 202. Z kościołem Norbertanek w tle. (01.11.2025)



Fot. nr 203 (203-206). Wzdłuż Alei Waszyngtona. (01.11.2025)



Fot. nr 204. (01.11.2025)

Fot. nr 205 (205-206). Kramy w dzień Wszystkich Świętych. (01.11.2025)

Fot. nr 206. (01.11.2025)

Fot. nr 207 (207-213). Na Sikorniku we fragmencie wokół Lisiego Jaru. (01.11.2025)

Fot. nr 208. (01.11.2025)

Fot. nr 209. Nawłoć kanadyjska całkowicie zakrzaczyła dawne łąki i pola uprawne. (01.11.2025)

Fot. nr 210 (210-214). Zachaszczone południowe zbocze Słonecznej Promenady. (01.11.2025)

Fot. nr 211. (01.11.2025)

Fot. nr 212. Nawet i tu dzikie zwierzęta nie mają spokoju. (01.11.2025)

Fot. nr 213. (01.11.2025)

Fot. nr 214 (214-219). Na nawłoć kanadyjską nie ma siły. (01.11.2025)

Fot. nr 215 (215-216). Odkrzaczony fragment przy Słonecznej Promenadzie. (01.11.2025)

Fot. nr 216. (01.11.2025)

Fot. nr 217. Platforma po dawnym szańcu IS 2 ½ przy Słonecznej Promenadzie. (01.11.2025)

Fot. nr 218 (218-219). Poniemieckie garaże przy Słonecznej Promenadzie. (01.11.2025)

Fot. nr 219. (01.11.2025)

Fot. nr 220 (220-221). Zrewitalizowany fort nr 2 Kościuszko. (01.11.2025)

Fot. nr 221. Widok na odtworzoną, przyziemną partię bastei pomiędzy bastionami nr II i III. (01.11.2025)



Fot. nr 222 (222-223). Ścieżka na dawnym torze saneczkowym Berlin przy zejściu od strony poniemieckich garaży ku ulicy Hoffmana. (01.11.2025)



Fot. nr 223. (01.11.2025)

Fot. nr 224 (224-227). Wzdłuż ulicy Hoffmana. Zespól flankujący 3b fortu Kościuszko pod nr 23. (01.11.2025)

Fot. nr 225. Willa Vlastimila Hofmana pod nr 13. (01.11.2025)

Fot. nr 226 (226-227). Dogorywający podmiejski dom pod nr 6. (01.11.2025)

Fot. nr 227. (01.11.2025)

VIII. Krowodrza

Fot. nr 228 (228-235). Wzdłuż ulicy Składowej. Ulica (Franciszka) Antoniego Augustynka-Wichury. (02.09.2025)

Fot. nr: 229-235. Zespół Dworca Towarowego – budynki mieszkalne dla pracowników służby kolejowej. Fot. nr 229 (229-231). Fragment zabudowy pod nr 21. (02.09.2025)

Fot. nr 230. Dogorywające domy parterowe. (02.09.2025)

Fot. nr 231. Fasada budynku pod nr 21. (02.09.2025)

Fot. nr 232 (232-235). Kolejny budynek pod nr 23. (02.09.2025)

Fot. nr 233 (232-233). Fasada. (02.09.2025)

Fot. nr 234. Widok na tylną część. (02.09.2025)

Fot. nr 235. Parterowe zabudowania przylegające do obiektu pod nr 23. (02.09.2025)

Fot. nr 236 (236-240). Rogatka „Pod Figurą" („przy drodze do Toń") przy ulicy Łokietka 32, wybudowana w latach 1910-11 wg projektu Zygmunta Ostafina. (02.09.2025)

Fot. nr 237 (237-238). Tylny fragment. (02.09.2025)

Fot. nr 238. (02.09.2025)

Fot. nr (239-240). Kapliczka na tyłach rogatki. (02.09.2025)



Fot. nr 240. (02.09.2025)

Fot. nr 241. Willa własna Romana Bandurskiego przy ulicy Łokietka 26, wybudowana w roku 1914. (02.09.2025)

Fot. nr 242. Krzyż na styku ulic: Wrocławskiej i Świętokrzyskiej, posadowiony prawdopodobnie w 1717 roku, wymieniony na nowszy w XIX wieku. (02.09.2025)

Fot. nr 243. Fragment tylnych części zabudowy ulicy Lubelskiej o numerach: 4-8, w ujęciu z ulicy Mazowieckiej. (02.09.2025)



Fot. nr 244 (244-251). Willa Modrzejówka przy ulicy Grottgera 11, wybudowana w połowie lat 80. XIX wieku wg projektu Adolfa Opida, na etapie remontu. (02.09.2025)

Fot. nr 245 (244-245). Widoki od strony ulicy Grottgera. (02.09.2025)

Fot. nr 246 (246-251). Tylne fragmenty willi. (02.09.2025)

Fot. nr 247. (02.09.2025)

Fot. nr 248 (02.09.2025)

Fot. nr 249. (02.09.2025)

Fot. nr 250. (02.09.2025)

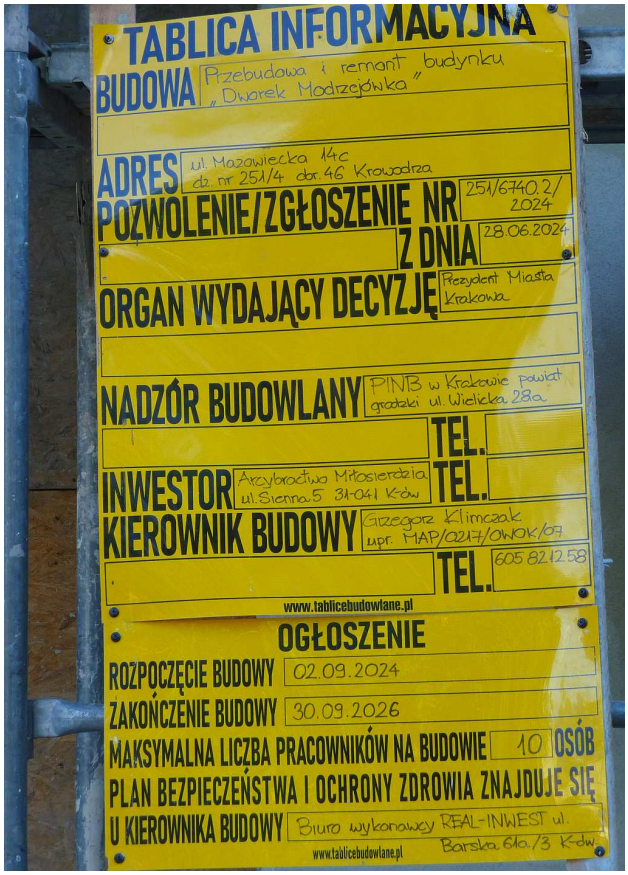

Fot. nr 251. (02.09.2025)

IX. Kleparz

Fot. nr 252 (252-262). Wokół fortu reditowego nr III Kleparz przy ulicy Kamiennej 2/4, wybudowanego w latach 1860-66. (19.09.2025)

Fot. nr 253 (253-254). Kaponiery od strony ulicy Montelupich. (19.09.2025)

Fot. nr 254. (19.09.2025)

Fot. nr 255. Fragment muru oporowego. (19.09.2025)

Fot. nr 256. Wjazd od strony ulicy Prądnickiej. (19.09.2025)

Fot. nr 257. Centralna redita. (19.09.2025)

Fot. nr 258 (258-259). Kocie uszy, czyli podwójne, bliźniacze kaponiery. (19.09.2025)

Fot. nr 259. (19.09.2025)

Fot. nr 260. Kolejny fragment muru oporowego. (19.09.2025)

Fot. nr 261 (261-262). Kolejne kaponiery na obwodzie fortu. (19.09.2025)

Fot. nr 262. (19.09.2025)

Fot. nr 263 (263-265). Park utworzony przy forcie nr III, z wykorzystaniem przyfortecznej zieleni. (19.09.2025)



Fot. nr 264. (19.09.2025)



Fot. nr 265. (19.09.2025)

Fot. nr 266 (266-267). Budynki w zespole Dworca Kolejowego przy ulicy Kamiennej 6, powstałe w latach: 1911-12. (19.09.2025)

Fot. nr 267. (19.09.2025)

Fot. nr 268 (268-270). Fragment zabudowy Krowodrzy Murowanej na końcu ulicy Murowanej. (19.09.2025)

Fot. nr 269. (19.09.2025)

Fot. nr 270. (19.09.2025)

Fot. nr 271 (271-272). Fragment zabudowy koszar piechoty im. Arcyksięcia Rudolfa przy ulicy Warszawskiej 24. Widoki z ulicy Montelupich. (19.09.2025)

Fot. nr 272. (19.09.2025)

Fot. nr 273. Wybudowane ok. roku 1891 dawne koszary artylerii fortecznej Twierdzy Kraków przy ulicy Montelupich 4, gdzie obecnie mieści się Instytut Stomatologii UJ. (19.09.2025)

X. Wola Justowska

Fot. nr 274. Pawilon Okocimski przy Polanie Lea. (28.09.2025)

Fot. nr 275. Na Polanie Lea. (28.09.2025)



Fot. nr 276. Leśny dukt. (28.09.2025)

Fot. nr 277. Polana Malczewskiego. (28.09.2025)



Fot. nr 278. Leśny dukt przy Polanie Malczewskiego. (28.09.2025)

Fot. nr 279. Kopiec Piłsudskiego. (28.09.2025)

Fot. nr 280 (280-281). Leśnie ostoje w sąsiedztwie Kopca. (28.09.2025)

Fot. nr 281. (28.09.2025)

Fot. nr 282. W wąwozie Panieńskie Skały. (28.09.2025)

Fot. nr 283. Zarośnięta Wesoła Polana. (28.09.2025)

Fot. nr 284. Krzyż na końcu ulicy Cisowej. (28.09.2025)

Fot. nr 285 (285-297). Migawki z terenu dawnego skansenu na Woli przy Alei Panieńskich Skał 18. Dziś jest to teren parafii p.w. NMP. (28.09.2025)

Fot. nr 286 (285-287). Widoki z ulicy Cisowej na: nowo wybudowany kościół, budynek parafialny oraz XIX-wieczny spichlerz z Soboniowic (z lewej). (28.09.2025)

Fot. nr 287. (28.09.2025)

Fot. nr 288 (288-294). Karczma z Pasieki koło Czernichowa, wybudowana na przełomie XVIII i XIX wieku oraz spichlerz dworski z Trzyciąża, datowany na rok 1764. (28.09.2025)

Fot. nr 289. Figura Matki Boskiej, która pierwotnie stała na skale w wąwozie Panieńskie Skały. (28.09.2025)

Fot. nr 290 (290-292). Fasada dawnej karczmy. (28.09.2025)

Fot. nr 291. (28.09.2025)

Fot. nr 292. Pan. Skały 18 (28.09.2025)

Fot. nr 293. (28.09.2025)

Fot. nr 294. Spichlerz z Trzyciąża. (28.09.2025)

Fot. nr 295. Stojący przed kościołem krzyż, wykonany z nadpalonych belek z zabytkowego kościółka z Komorowic, spalonego w 1978 roku. (28.09.2025)

Fot. nr 296. Nowa plebania. (28.09.2025)

Fot. nr 297. Spichlerz z Soboniowic. Dom z Grybowa przy remontadzie niestety znikł. (28.09.2025)

XI. Wesoła

Fot. nr 298 (298-301) Wzdłuż ulicy Kopernika.
Brama przed kościołem Karmelitanek Bosych pod nr 44. (06.09.2025)

Fot. nr 299. Brama prowadząca do dawnego zespołu klasztornego Karmelitów Bosych pod nr 19. (06.09.2025)



Fot. nr 300. Dawna latarnia umarłych z Kleparza (a może tylko Boża Męka?) sprzed dawnego kościoła św. Walentego, dziś przy kościele św. Mikołaja pod nr 9. (06.09.2025)



Fot. nr 301. Na dziedzińcu przed kościołem św. Mikołaja. (06.09.2025)

Fot. nr 302. Z kamienicą przy ulicy Zyblikiewicza 9 w tle. (06.10.2025)

Fot. nr 303 (303-306). Park Kolejowy, utworzony pod torami kolejowymi wzdłuż ulicy Blich. (06.10.2025)

Fot. nr 304. (06.10.2025)

Fot. nr 305. (06.10.2025)

Fot. nr 306. (06.10.2025)



Fot. nr 307 (307-308). Noc w Parku Strzeleckim. (31.10.205)

Fot. nr 308. Budynek Celestatu z popiersiem Marcina Oracewicza na jego przedpolu. (31.10.2025)

XII. Olsza



Fot. nr 309 (309-311). Zespół dawnego „szkieletora” przy Rondzie Mogilskim. Widoki spod ruin fortu mogilskiego. (30.10.2025)



Fot. nr 310. (30.10.2025)

Fot. nr 311. (31.10.2025)

Fot. nr 312 (312-313). Widoki z ulicy Beliny-Prażmowskiego. (31.10.2025)



Fot. nr 313. (31.10.2025)

Fot. nr 314 (314-315). Willa Olsza przy ulicy Rakowickiej 35. (31.10.2025)

Fot. nr 315. (01.11.2025)

XIII. Grzegórzki

Fot. nr 317. Ekskluzywny akademik Student Depot przy Alei Pokoju 1a – widok z ulicy Grzegórzeckiej. (23.10.2023)



Fot. nr 318. Krzyż przed budynkiem dyrekcji dawnych zakładów Zieleniewskiego przy ulicy Grzegórzeckiej 69. (23.10.2025)

Fot. nr 319. Wjazd na teren dawnych zakładów Zieleniewskiego. (23.10.2025)



Fot. nr 320. „Błękitek” PKO przy Alei Pokoju 1. (23.10.2025)

Fot. nr 321 (321-324). Jesienne klimaty wzdłuż Bulwaru Kurlandzkiego. (05.11.2025)



Fot. nr 322. (05.11.2025)

Fot. nr 323. (05.11.2025)

Fot. nr 324. Zabudowa Tarasów Wiślanych. (05.11.2025)

XIV. Dąbie



Fot. nr 325 (325-327). Widoki przy zaporze na Dąbiu. (05.11.2025)

Fot. nr 326. (05.11.2025)



Fot. nr 327. (05.11.2025)

Fot. nr 328. Tauron Arena. (05.11.2025)

Fot. nr 329 (329-331). Przy stawie na Dąbiu w sąsiedztwie Tauron Areny. (05.11.2025)

Fot. nr 330. (05.11.2025)

Fot. nr 331. (05.11.2025)

Fot. nr 332 (332-333). Tory kolejowe prowadzące do elektrociepłowni w Łęgu. (05.11.2025)

Fot. nr 333. (05.11.2025)

Fot. nr 334. Na wale wiślanym wzdłuż ulicy Niepołomickiej. (05.11.2025)

Fot. nr 335. Ogródki działkowe przy ulicy Zajęczej. (05.11.2025)

Fot. nr 336. Ugory wzdłuż ulicy Cichociemnych. (05.11.2025)

XV. Łęg

Fot. nr 337 ((337-339). Zapewne ok. 90-letni dom z ulicy Cichociemnych 15. (05.11.2025)

Fot. nr 338. (05.11.2025)

Fot. nr 339. Wyjątkowej urody zaszklony ganek. (05.11.2025)

XVI. Czerwony Prądnik

Fot. nr 340 (340-350). Wzdłuż ulicy Dobrego Pasterza. (23.10.2025)
Fot. nr 340. XIX-wieczna brama wjazdowa do dawnego folwarku Dominikanów pod nr 117.

Fot. nr 341. Budynek dawnego folwarku. (23.10.2025)

Fot. nr 342 (342-343). Barokowa kaplica p.w. św. Jana Chrzciciela, datowana na rok 1642, w dawnym zespole folwarcznym Dominikanów pod nr 117. (23.10.2025)

Fot. nr 343. (23.10.2025)

Fot. nr 344. Typowo podmiejskie domy pod numerami: 47 i 49. (23.10.2025)

Fot. nr 345 (345-346). Wybudowany w roku 1910, oryginalny dom drewniany spod nr 27. (23.10.2025)

Fot. nr 346. (23.10.2025)



Fot. nr 347 (347-350). Drewniana chałupa z roku 1920 pod nr 8. Fasada. (23.10.2025)

Fot. nr 348. Boczna ściana. (23.10.2025)



Fot. nr 349. Wnętrze chałupy wykorzystywanej do celów gastronomicznych. (23.10.2025)



Fot. nr 350. Na dziedzińcu. (23.10.2025)

XVII. Mistrzejowice

Fot. nr 351 (351-352). Kościół p.w. św. Maksymiliana Kolbego. (12.11.2025)

Fot. nr 352. (12.11.2025)



Fot. nr 353. Figura św. JP II na przedpolu kościoła. (12.11.2025)

XVIII. Zakrzówek



Fot. nr 354 (354-362). Widoki wokół zalewu. (05.10.2025)

Fot. nr 355. (05.10.2025)

Fot. nr 356. (05.10.2025)

Fot. nr 357. (05.10.2025)

Fot. nr 358. (05.10.2025)

Fot. nr 359. Ze wzgórzem w Rajsku w tle. (05.10.2025)

Fot. nr 360. (05.10.2025)

Fot. nr 361. Z osiedlem Podwawelskim w tle. (05.10.2025)

Fot. nr 362. (05.10.2025)

Fot. nr 363 (363-373). Panoramy ze wzniesienia nad kamieniołomem miejskim. W stronę Borku Fałęckiego i Łagiewnik, ze wzgórzem w Rajsko w tle. (05.10.2025)



Fot. nr 364. W stronę Wawelu i Kazimierza. (05.10.2025)

Fot. nr 365. Zabytkowe Śródmieście i wzgórze wawelskie. (05.10.2025)

Fot. nr 366. Z Kopcem Kościuszki w tle. (05.10.2025)

Fot. nr 367. W stronę: Bronowic, Czarnej Wsi, Krowodrzy i Piasku. (05.10.2025)

Fot. nr 368. Śródmieście i Kazimierz. (05.10.2025)



Fot. nr 369. Wzgórze wawelskie i zabytkowe Śródmieście wokół Rynku Głównego obok szpecącej widok wieży kościoła Zmartwychwstańców. (05.10.2025)



Fot. nr 370. (05.10.2025)



Fot. nr 371. Z „błękitkiem” PKO i kościołami Kazimierza w tle. (05.10.2025)

Fot. nr 372. Ku Podgórzu. (05.10.2025)

Fot. nr 373. Z Łagiewnikami i Borkiem Fałęckim w tle. (05.10.2025)

XIX. Pychowice

Fot. nr 374. Kampus UJ – fragment zabudowy wzdłuż ulicy Kamieniarskiej. (05.10.2025)

Fot. nr 375 (375-377). Otoczenie Kampusu. (05.10.2025)

Fot. nr 376. Przekwitnięta irga. (05.10.2025)

Fot. nr 377. Stary dąb. (05.10.2025)

Fot. nr 378. Ścieżka w Lesie Wiszówka. (05.10.2025)

Fot. nr 379 (379-382). Panoramy ponad pychowickim stepem w ujęciach od strony ulicy Gronostajowej. W stronę Górki Pychowickiej i Lasu Wolskiego. (05.10.2025)

Fot. nr 380. W stronę Kopca Kościuszki. (05.10.2025)

Fot. nr 381. Z kościołem Kamedułów na Bielanach w tle. (05.10.2025)

Fot. nr 382. Widok z wylotu ulicy Frassati-Gawrońskiej. (05.10.2025)

XX. Kobierzyn Czerwone Maki

Fot. nr 383 (383-392). Współczesna zabudowa wzdłuż ulicy Czerwone Maki, począwszy od pętli tramwajowej ku ulicy Frassati-Gawrońskiej. (05.10.2025)

Fot. nr 384. (05.10.2025)

Fot. nr 385. (05.10.2025)

Fot. nr 386. (05.10.2025)

Fot. nr 387. (05.10.2025)

Fot. nr 388. (05.10.2025)

Fot. nr 389. (05.10.2025)

Fot. nr 390. (05.10.2025)

Fot. nr 391. (05.10.2025)

Fot. nr 392. (05.10.2025)

XXI. Podgórze

Fot. nr 392. Zrewitalizowana elewacja fortu nr 31 św. Benedykt. (02.10.2025)

Fot. nr 394. Kościółek św. Benedykta. (02.10.2025)

Fot. nr 395 (395-396). Przedwojenna kamienia z ulicy Radosnej 3 (dawnej Parkowej Bocznej 3). (02.10.2025)

Fot. nr 396. Reliktowa tabliczka. (02.10.2025)

Fot. nr 397. Reprezentacyjna zabudowa Podgórza z przełomu wieków: XIX i XX na styku Placu Lasoty i ulicy Parkowej. (02.10.2025)

Fot. nr 398 (398-400). Jesień w Parku Bednarskiego. (02.10.2025)

Fot. nr 399. (02.10.2025)



Fot. nr 400. (02.10.2025)

Fot. nr 401. Na byłym stadionie Korony. (02.10.2025)

Fot. nr 402 (402-405). Panoramy znad przepaści skalnej przy ośrodku TVP Kraków. (02.10.2025)

Fot. nr 403 (402-403). Z Wawelem w tle. (02.10.2025)

Fot. nr 404 (404-405). Z Lasem Wolskim i Sikornikiem w tle obok wieży kościoła Redemptorystów. (02.10.2025)

Fot. nr 405. (02.10.2025)

Fot. nr 406. Wzdłuż ulicy Krzemionki. (02.10.2025)

Fot. nr 407. Odnowiona kamienica przy ulicy Warneńczyka 3. (02.10.2025)

Fot. nr 408 (408-417). Wokół dawnego niemieckiego obozu koncentracyjnego KL Plaszow. Widok na rejon dawnego placu apelowego. (23.10.2025)

Fot. nr 409. Szary Dom przy ulicy Jerozolimskiej 3, którego niechlubna przeszłość jest związana ze zlokalizowaną tu dawną katownią i siedzibą gestapo. (13.10.2025)

Fot. nr 410 (410-410a). Ruina przedwojennego domu przedpogrzebowego przy nowym żydowskim kirkucie. (13.10.2025)

Fot. nr 410a. (13.10.2025)

Fot. nr 411. Pozostałości dawnego cmentarza żydowskiego. (13.10.2025)

Fot. nr 412 (412-415). Panoramy znad przepaści skalnej nad dawnym kamieniołomem miejskim przy ulicy Wielickiej. Na pierwszym planie blokowisko zwane „osiedlem koncentracyjnym” przy ulicy Wielickiej 57. (13.10.2025)

Fot. nr 413. (23.10.2025)

Fot. nr 414. W stronę elektrociepłowni w Łęgu. (13.10.2025)

Fot. nr 415. Złota polska jesień nad cmentarzem podgórskim. (13.10.2025)

Fot. nr 416. Widoki spod stacji Wodociągów Krakowskich. (13.10.2025)

Fot. nr 417. W stronę Woli Duchackiej, Piasków Nowych i Kurdwanowa. (13.10.2025)

Fot. nr 418 (418-427). Panoramy i widoki ponad kamieniołomem Libana. (13.10.2025)

Fot. nr 419. (13.10.2025)

Fot. nr 420 (420-422). Niecka kamieniołomu. (23.10.2025)

Fot. nr 421. (23.10.2025)

Fot. nr 422. Z Kopcem Kraka z prawej. (13.10.2025)

Fot. nr 423 (423-424). Ze wzgórzem wawelskim i wieżą kościoła św. Józefa w Podgórzu w tle. (13.10.2025)

Fot. nr 424. (23.10.2025)

Fot. nr 425 (425-426). Z Kopcem Kraka w tle. (13.10.2025)

Fot. nr 426. (23.10.2025)



Fot. nr 427. Skalna półka w sąsiedztwie Kopca Kraka. (06.11.2025)

Fot. nr 428 (428-444). We wnętrzu kamieniołomu Libana. (06.11.2025)
Fot. nr: 428-434. Pozostałości po dawnej infrastrukturze kamieniołomu.

Fot. nr 429. Budynek fabryczny. (06.11.2025)

Fot. nr 430. Prawdopodobnie dawny skład materiałów wybuchowych. (06.11.2025)

Fot. nr 431. Hala przy zespole krusząco-sortującym skałę wapienną. (06.11.2025)

Fot. nr 432. Zespół krusząco-sortujący. (06.11.2025)

Fot. nr 433 (433-438). Pozostałości po obozowej scenografii do filmu Lista Schindlera. (06.11.2025)

Fot. nr 434. (06.11.2025)

Fot. nr 435 (435-436). Filmowa droga dojazdowa do obozu. (06.11.2025)

Fot. nr 436. (06.11.2025)

Fot. nr 437. (06.11.2025)

Fot. nr 438. (06.11.2025)

Fot. nr 435. Nieznane mi artefakty. (06.11.2025)

Fot. nr 440. Stawek na skraju kamieniołomu. (06.11.2025)



Fot. nr 441. Widoki od strony ulicy Swoszowickiej. (06.11.2025)

Fot. nr 442. (06.11.2025)

Fot. nr 443. (06.11.2025)

Fot. nr 444. (06.11.2025)

Fot. nr 445. Porno drzewo przy ulicy Swoszowickiej. (06.11.2025)

Fot. nr 446 (446-451). Przy ruinach dawnej prochowni z czasów Twierdzy Kraków przy ulicy Swoszowickiej. (13.10.2025)

Fot. nr 447. (13.10.2025)

Fot. nr 448. (13.10.2025)

Fot. nr 449. (13.10.2025)

Fot. nr 450. (23.10.2025)

Fot. nr 451. (06.11.2025)



Fot. nr 452 (452-453). W lesie Bonarka. (13.10.2025)

Fot. nr 453. Systematycznie zarastająca polana, którą już niedługo pochłoną chaszcze. (13.10.2025)

Fot. nr 454 (454-458). Nowo powstający Memoriał Muzeum KL Plaszow przy ulicy Kamieńskiego 26. (06.11.2025)

Fot. nr 455. (23.10.2025)

Fot. nr 456. (06.11.2025)

Fot. nr 457. (06.11.2025)

Fot. nr 458. (06.11.2025)

XXII. Wola Duchacka



Fot. nr 459 (459-474). Jesień w Parku Duchackim. (20.10.2025)



Fot. nr 460. (20.10.2025)



Fot. nr 461. (20.10.2025)



Fot. nr 462. (20.10.2025)



Fot. nr 463. (15.09.2025)



Fot. nr 464. (20.10.2025)



Fot. nr 465. (20.10.2025)



Fot. nr 466. (15.09.2025)



Fot. nr 467. (20.10.2025)



Fot. nr 468. Ruina budynku gospodarczego w zespole dworu Bemów. (20.10.2025)



Fot. nr 469. (20.10.2025)

Fot. nr 470 (470-471). Przebudowany po połowie lat 20. XX wieku stary dwór Bemów. (20.10.2025)

Fot. nr 471. (20.10.2025)

Fot. nr 472. (15.09.2025)

Fot. nr 473. Zrekonstruowany spichlerz. (15.09.2025)

Fot. nr 474. Wejście z ulicy Estońskiej. (20.10.2025)



Fot. nr 475 (475-476). Stare dęby na przedpolu nowego dworu Bemów przy ulicy Estońskiej 2. (20.10.2025)



Fot. nr 4766. (20.10.2025)

Fot. nr 477 (477-478). Zapewne przedwojenny dom murowany przy ulicy Beskidzkiej 44. (17.09.2025)



Fot. nr 478. Oryginalna tabliczka z dawnym numerem: 556 (?). (17.09.2025)

Fot. nr 479. Współczesna zabudowa ulicy Wielickiej w miejscu wyburzonych dekadę podmiejskich domów pod numerami: 105-113. (18.11.2025)

Fot. nr 480. Stawek przy ulicy Pańskiej. (23.10.2025)

Fot. nr 481. Przedwojenna willa Pod Skałą przy ulicy Heltmana 22, której niechlubna pamięć jest związana z faktem zamieszkiwania w niej Amona Goetha, zbrodniczego komendanta KL Plaszow. (23.10.2025)

Fot. nr 482. Krzyż na tzw. „hujowej górce”, jednym z trzech miejsc straceń na terenie KL Plaszow. (23.10.2025)



Fot. nr 482. Pomnik ofiar KL Plaszow na wale szańca FS-22 przy ulicy Kamieńskiego. (23.10.2025)

Fot. nr 483. Rezerwat geologiczny Bonarka. (06.11.2025)

XXIII. Płaszów

Fot. nr 484 (484-485). Boisko Płaszowianki. (25.10.2025)

Fot. nr 485. Młodzi adepci footballu. (25.10.2025)

Fot. nr 486 (486-487). Murowana chałupa z roku 1912 z ulicy Koszykarskiej 16. Widok od strony ogrodu. (25.10.2025)

Fot. nr 487. Widok od strony podwórka. (25.10.2025)

Fot. nr 488 (488-490). Wzdłuż ulicy Paproci. Fragment zabudowy o numerach: 1-3. (25.10.2025)

Fot. nr 489. Fragment zabudowy powyżej numeru 2. (25.10.2025)



Fot. nr 490. Dawna chałupa pod nr 17. (25.10.2025)

Fot. nr 491. Reliktowa ściana fasadowa archaicznej chałupy, zapewne około 150-letniej, z ulicy Stróża Rybna 8. (25.10.2025)

Fot. nr 492 (492-493). Wzdłuż ulicy Gromadzkiej. Dawna chałupa pod 27. (25.10.2025)

Fot. nr 493. Współczesna figura Chrystusa Króla przed posesją pod nr 30 z roku 2016. (25.10.2025)

Fot. nr 494 (494-508). Wczesna jesień na Bagrach. (13.09.2025)
Fot. nr: 494-497. Widoki z kładki nad torami kolejowymi na plażę na Małej Chorwacji.

Fot. nr 495. (21.09.2025)

Fot. nr 496. (21.09.2025)

Fot. nr 497. (21.09.2025)

Fot. nr 498 (498-507). Na plaży na Małej Chorwacji. (21.09.2025)

Fot. nr 499. (21.09.2025)

Fot. nr 500. (09.09.2025)

Fot. nr 501. (14.11.2025)

Fot. nr 502. (13.09.2025)

Fot. nr 503. (13.09.2025)

Fot. nr 504. (21.09.2025)



Fot. nr 505. Późnojesienne morsowanie. (14.11.2025)

Fot. nr 506. (21.09.2025)

Fot. nr 507. (14.11.2025)

Fot. nr 508. Widok w stronę torów kolejowych. (21.09.2025)

Fot. nr 509. Zielone przedpole plaży. (14.11.2025)

Fot. nr 510 (510-511). Przy odnodze Bagrów przy ulicy Bagrowej. (21.09.2025)



Fot. nr 511. (14.11.2025)

Fot. nr 512 (512-513). Na plaży przy ulicy Koziej. (14.11.2025)

Fot. nr 513. (14.11.2025)

Fot. nr 514 (514-515). Figura św. Jana de Matha przed zespołem klasztornym Trynitarzy. (14.11.2025)

Fot. nr 515. (14.11.2025)

Fot. nr 516. Kościół przy pętli w Małym Płaszowie. (15.10.2025)

Fot. nr 517 (517-526). Nadwiślańskie krajobrazy tzw. Lasówki i Małego Płaszowa.
Z elektrociepłownią w Łęgu w tle. (15.10.2025)

Fot. nr 518. (15.10.2025)

Fot. nr 519. (15.10.2025)

wka

Fot. nr 520 (520-522). Zalesiony fort nr 50a Lasówka. (15.10.2025)

Fot. nr 521. Wjazd do fortu. (15.10.2025)

Fot. nr 522. Koszary szyjowe remontowanego fortu. (15.10.2025)

Fot. nr 523. Z Rybitwami w tle. (15.10.2025)

Fot. nr 524. (15.10.2025)

Fot. nr 525. Nadwiślański lis. (15.10.2025)

Fot. nr 526. Jesienne niebo nad Wisłą. (15.10.2025)

XXIV. Prokocim

Fot. nr 527. Dom z ulicy Niedzickiej 6. (10.11.2025)



Fot. nr 528. Współczesny krzyż na styku ulic: Na Kozłówce i Polonijnej. (23.11.2025)

Fot. nr 529. Widok z kładki nad ulicą Wielicką w stronę ulicy Facimiech. (06.09.2025)



Fot. nr 530. Krzyż przy ulicy Wielickiej na przedpolu Kauflandu. Na poziomej belce jest napis: „Na wieczną Pamiątkę”, zaś na poziomej belce inskrypcja: „Dla Ludwiki z Hr. Wielopolskich Hr. Wodzickiey”. Krzyż, bez daty, o charakterze epitafijnym, upamiętnia dziedziczkę Prokocimia, zmarłą w roku 1810 (11.11.2025)



Fot. nr 531. Polny fragment ulicy Żniwnej. (06.09.2025)

Fot. nr 532 (532-535). Zabudowa końcowego fragmentu ulicy Górników - blokowiska o numerach: 50-70. Widok z ulicy Facimiech. (11.11.2025)

Fot. nr 533. Blokowisko o numerach: 68-70. (06.09.2025)

Fot. nr 534 (534-535). Tzw. „alcatraz” o numerach: 50-66. (06.09.2025)

Fot. nr 535. Wzdłuż dawnej ulicy Kłodzkiej. (06.09.2025)

Fot. nr 536 (536-542). Przedjesienne klimaty Parku Jerzmanowskich. (06.09.2025)

Fot. nr 537. (16.09.2025)

Fot. nr 538. (16.09.2025)



Fot. nr 539. Fontanna prof. Wiktora Zina. (16.09.2025)

Fot. nr 540. Pałac Wodzickich-Jerzmanowskich. (16.09.2025)



Fot. nr 541. (16.09.2025)

Fot. nr 542. Krzyż na przedpolu parku od strony ulicy Nad Potokiem. (16.09.2025)

Fot. nr 543 (543-544). Opuszczony dom przy ulicy Górników 7. (16.09.2025)

Fot. nr 544. (16.09.2025)

Fot. nr 545. Zapewne dawna chałupa z ulicy Solarzy 4. (16.09.2025)

Fot. nr 546 (546-549). Dogorywająca od lat willa z ulicy Czechowicza 10. (16.09.2025)

Fot. nr 547. (16.09.2025)

Fot. nr 548. (16.09.2025)

Fot. nr 549. Wyjątkowej urody ganek z loggią widokową. (16.09.2025)

Fot. nr 550. Ponad 100-letni krzyż na styku ulic: Bieżanowskiej i Ściegiennego. (16.09.2025)

Fot. nr 551 (551-554). Zapewne międzywojenny, drewniany dom z ulicy Ściegiennego 41. Może to ostatnie jego ujęcia? (16.09.2025)

Fot. nr 552. (14.11.2025)

Fot. nr 553 (553-554). Widoki od strony podwórka. (16.09.2025)

Fot. nr 554. (14.11.2025)

Fot. nr 555. Dawna zagroda na styku ulic: Żabiej i Ściegiennego 54. Widok z ulicy Żabiej. (16.09.2025)

Fot. nr 556. Klimatyczny dom z ulicy Żabiej 5. (16.09.2025)

Fot. nr 557. Sadzawka w Parku Lilli Wenedy. (14.11.2025)

XXV. Piaski Wielkie

Fot. nr 558. Relikt dawnej zabudowy Piasków – stodoła przy ulicy Sadka. (06.09.2025)

Fot. nr 559 (559-560). Urokliwe fragmenty ulicy Mokrej. (06.09.2025)

Fot. nr 560. (04.11.2025)

Fot. nr 561 (561-563). Kapliczka typu domkowego przy ulicy Mokrej. (06.09.2025)

Fot. nr 562. (04.11.2025)

Fot. nr 563. (06.09.2025)

Fot. nr 564. Rozrasta się osiedle mieszkaniowe na styku Użytkiem Ekologicznym Słona Woda od strony ulicy Obronnej (04.11.2025)



Fot. nr 565 (565-573). Klimaty Parku Rzecznego Drwinka. (25.10.2025)



Fot. nr 566. (25.10.2025)

Fot. nr 567. (25.10.2025)

Fot. nr 568. Rozrasta się blokowisko przy ulicy Podedworze. (25.10.2025)

Fot. nr 569 (569-573). Zima zawitała tu pod koniec listopada. (23.11.2025)

Fot. nr 570. (23.11.2025)



Fot. nr 571. (23.11.2025)

Fot. nr 572. (23.11.2025)

Fot. nr 573. (23.11.2025)

XXVI. Rżąka

Fot. nr 574 (574-587). Jesień w Użytku Ekologicznym Słona Woda. (06.09.2025)

Fot. nr 575. (04.11.2025)

Fot. nr 576 (576-577). Niespodziewany zbiór kani. (04.11.2025)

Fot. nr 577. (04.11.2025)

Fot. nr 578. (04.11.2025)

Fot. nr 579 (579-582). Zarośnięty mniejszy ze stawów. (06.09.2025)

Fot. nr 580. (06.09.2025)

Fot. nr 581. (04.11.2025)

Fot. nr 582. (06.09.2025)



Fot. nr 583. (06.09.2025)



Fot. nr 584. (04.11.2025)

Fot. nr 585. Wyschnięty większy staw. (06.09.2025)

Fot. nr 586. (04.11.2025)

Fot. nr 587. (04.11.2025)

Załącznik

Moje opracowania dostępne w zasobach Małopolskiej Biblioteki Cyfrowej www.mbc.malopolska.pl i Europeany www.europeana.eu http://mbc.malopolska.pl/dlibra/sresults?action=SearchSimilarAction&eid=12671 oraz publikacje prasowe i audycje radiowe oraz telewizyjne z moim udziałem

LESZEK GRABOWSKI
e-mail: leszek.grabowski@interia.pl
Facebook: http://pl-pl.facebook.com/people/Leszek-Grabowski/100000321665908

Przed kościołem w Jawiszowicach w dniu 19.05.2019 ze statuetką i dyplomem wyróżnienia w ramach Nagrody Województwa Małopolskiego im. Mariana Korneckiego, przyznaną mi „za wybitne osiągnięcia w dziedzinie ochrony i opieki nad zabytkami architektury drewnianej Małopolski”.

A. Opracowania dotyczące Krakowa

A.I. Wspomnienia

1. Obraz Krakowa lat 60-tych we wspomnieniach z dzieciństwa. Edycja XXII.
   www.mbc.malopolska.pl/publication/9505
2. Moja przygoda z Technikum Energetycznym w Krakowie w latach 1968-73. Edycja IX.
   www.mbc.malopolska.pl/publication/11376

A.II. Fotografie archiwalne

1. Kraków i jego okolice na fotografiach z lat 1987-1992. Edycja II.
   www.mbc.malopolska.pl/publication/14924
2. Kraków i Małopolska na fotografiach z końca XX. wieku. Edycja II.
   www.mbc.malopolska.pl/publication/15759

A.III. Albumy o Krakowie

A.III.1. Współczesny Kraków w klimacie z fotografii Ignacego Kriegera.

1. Część I. Zabytkowe Śródmieście.
   www.mbc.malopolska.pl/publication/67812
2. Część II. Kazimierz, Stradom i Podgórze.
   www.mbc.malopolska.pl/publication/67991
3. Część III. Obrzeża Starego Miasta i dawne przedmieścia. Kleparz, Biały Prądnik, Krowodrza, Piasek, Nowy Świat, Zwierzyniec i Półwsie, Dębniki, Wesoła, Grzegórzki, Wola Duchacka, Prokocim.
   www.mbc.malopolska.pl/publication/68137
4. Część IV. Uzupełnienia. Śródmieście, Piasek, Wesoła, Stradom, Kazimierz i Podgórze. Edycja II.
   www.mbc.malopolska.pl/publication/70812
5. Część V. Uzupełnienia– krakowski kalejdoskop. Śródmieście, Kleparz, Wesoła, Piasek, Nowy Świat, Półwsie i Zwierzyniec, Stradom, Kazimierz, Podgórze.
   www.mbc.malopolska.pl/publication/73718

A.III.2. Kraków i jego okolice na rodzinnych slajdach z lat 1983-1992.

1. Część I. Lata 1983-1988
   www.mbc.malopolska.pl/publication/97893
2. Część II. Kraków - lata 1989-1992.
   www.mbc.malopolska.pl/publication/97894
3. Część III. Okolice Krakowa - lata 1989-1992. Edycja II.
   www.mbc.malopolska.pl/publication/97895

A.III.3. Podglądanie starego Krakowa.

1. Część I. Zabytkowe Śródmieście. Wokół Rynku Głównego.
   Kwiecień 2009 – lipiec 2011
   www.mbc.malopolska.pl/publication/85312
2. Część II. Zabytkowe Śródmieście. Dawny Okół i jego przedpole.
   Kwiecień 2009 – lipiec 2011
   www.mbc.malopolska.pl/publication/85468
3. Część III. Wawel i jego okolice, Stradom i Kazimierz.
   Kwiecień 2009 – sierpień 2011.
   www.mbc.malopolska.pl/publication/85469
4. Część IV. Podgórze. Przekrój przez rok 2009.
   www.mbc.malopolska.pl/publication/85470
5. Część V. Podgórze. Sierpień 2010 – czerwiec 2013. Kamieniołom Libana w marcu 2003.
   www.mbc.malopolska.pl/publication/87313
6. Część VI. Dawna IV dzielnica Piasek.
   www.mbc.malopolska.pl/publication/99083
7. Część VII. Dawna IV dzielnica Piasek (c.d.)
   www.mbc.malopolska.pl/publication/99084
8. Część VIII. Dawna VI dzielnica Wesoła.
   www.mbc.malopolska.pl/publication/101513
9. Część IX. Dawna III dzielnica Nowy Świat.
   www.mbc.malopolska.pl/publication/101514
10. Część X. Kleparz – dawna V. dzielnica
    www.mbc.malopolska.pl/publication/102152
11. Część XI. Zabytkowe Śródmieście. Wokół Rynku Głównego.
    Październik 2011 – grudzień 2012
    www.mbc.malopolska.pl/publication/104006
12. Część XII. Zabytkowe Śródmieście. Wokół Rynku Głównego.
    Rok 2013.
    www.mbc.malopolska.pl/publication/104008
13. Część XIII. Zabytkowe Śródmieście. Dawny Okół i jego przedpole. Wawel i jego otoczenie.
    Sierpień 2011 – grudzień 2013.
    www.mbc.malopolska.pl/publication/104010
14. Część XIV. Stradom i Kazimierz.
    Sierpień 2011 – grudzień 2013
    www.mbc.malopolska.pl/publication/104011
15. Część XV. Dawna IV. dzielnica Piasek. Zdjęcia od 15.04.2014 do 13.12.2015.
    www.mbc.malopolska.pl/publication/116548
16. Część XVI. Zabytkowe Śródmieście, Wawel i jego otoczenie, Stradom i Kazimierz. Zdjęcia od 16.01.2014 do 02.05.2015.
    www.mbc.malopolska.pl/publication/116549

17. Część XVII. Zabytkowe Śródmieście, Planty, Wawel, widoki wokół Wisły. Zdjęcia wykonane od maja 2016 do lutego 2019.
www.mbc.malopolska.pl/publication/134776
18. Część XVIII. Zabytkowe Śródmieście, dawny Okół, Planty, Wawel, widoki wokół Wisły. Zdjęcia od marca 2019 do sierpnia 08.2021.
www.mbc.malopolska.pl/publication/134778
19. Część XIX. Stradom i Kazimierz. C.d.
Zdjęcia wykonane od stycznia 2015 do sierpnia 2021.
www.mbc.malopolska.pl/publication/134782
20. Część XX. Piasek. C.d.
Zdjęcia wykonane od lutego 2016 do października 2019)
www.mbc.malopolska.pl/publication/134785
21. Część XXI. Piasek i Nowy Świat - c.d.
Piasek – zdjęcia wykonane od stycznia 2020 do sierpnia 2021, Nowy Świat od listopada 2017 do sierpnia 2021.
www.mbc.malopolska.pl/publication/134789
22. Część XXII. Kleparz i Wesoła - c.d.
Zdjęcia wykonane od listopada 2017 do sierpnia 2021)
www.mbc.malopolska.pl/publication/134871
23. Część XXIII. Podgórze - c.d.
Zdjęcia wykonane od października 2013 do marca 2022.
www.mbc.malopolska.pl/publication/138497
24. Część XXIV. Podgórze – c.d. uzupełnienia.
Zdjęcia wykonane od kwietnia 2022 do maja 2022.
www.mbc.malopolska.pl/publication/140510

A.III.4. Dawne przedmieścia Krakowa - ulatująca przeszłość.

1. Część I. Bieżanów, Prokocim, Wola Duchacka. Edycja II.
www.mbc.malopolska.pl/publication/17690
2. Część II. Piaski Wielkie, Kurdwanów, Jugowice.
www.mbc.malopolska.pl/publication/17691
3. Część III. Zakrzówek, Dębniki, Ludwinów.
www.mbc.malopolska.pl/publication/17692
4. Część IV. Zwierzyniec i Półwsie, Przegorzały, Wola Justowska, Czarna Wieś i Kawiory.
www.mbc.malopolska.pl/publication/17693
5. Część V. Łęg, Mogiła, Krzesławice, Bieńczyce. Edycja II
www.mbc.malopolska.pl/publication/17694
6. Część VI. Uzupełnienia: Prokocim, Wola Duchacka, Rżąka, Piaski Wielkie, Ludwinów, Zakrzówek, Dębniki i Mogiła. Edycja II.
www.mbc.malopolska.pl/publication/18158
7. Część VII. Bronowice Małe i Wielkie, Krowodrza i Biały Prądnik. Edycja II
www.mbc.malopolska.pl/publication/18408
8. Część VIII. Płaszów, Kosocice i Rajsko.
www.mbc.malopolska.pl/publication/21255

9. Część IX. Uzupełnienia (cd): Bieńczyce, Mogiła, Łęg, Prokocim, Wola Duchacka i Piaski Wielkie.
www.mbc.malopolska.pl/publication/21256
10. Część X. Kobierzyn i Skotniki, Tyniec i Pychowice
www.mbc.malopolska.pl/publication/19616
11. Część XI. Spacer po południowych i zachodnich obrzeżach Krakowa. Mogiła, Bieżanów, Prokocim i Piaski Wielkie, Wola Duchacka i Kurdwanów, Swoszowice i Jugowice, Łagiewniki, Zakrzówek, Czarna Wieś i Bronowice Małe, Nowa Wieś i Krowodrza.
www.mbc.malopolska.pl/publication/21229
12. Część XII. Biały Prądnik (c.d.), Czerwony Prądnik, Czyżyny, Rakowice, Mistrzejowice, Zesławice, Grębałów, Bieńczyce (c.d.), Krzesławice (c.d.) i Piaski Wielkie (c.d.).
www.mbc.malopolska.pl/publication/21261
13. Część XIII. Uzupełnienia: Bieżanów, Rajsko, Swoszowice, Łagiewniki i Pychowice.
www.mbc.malopolska.pl/publication/21479
14. Część XIV. Uzupełnienia: Mogiła, Krzesławice, Rakowice (Wieczysta) i Prokocim
www.mbc.malopolska.pl/publication/22312
15. Część XV. Czarna Wieś i Kawiory, Wola Justowska i Las Wolski, Półwsie Zwierzynieckie, Zwierzyniec oraz Dębniki i Zakrzówek w zimowej szacie.
www.mbc.malopolska.pl/publication/29478
16. Część XVI. Mogiła (cd), Bronowice Małe (cd), Łobzów, Zakrzówek (c.d.) i Skotniki.
www.mbc.malopolska.pl/publication/45001
17. Część XVII. Górka Narodowa, Witkowice i Biały Prądnik. Mini dodatek-przykłady dawnego budownictwa wiejskiego z terenu Ziemi Krakowskiej i Polski Południowej.
www.mbc.malopolska.pl/publication/45002
18. Część XVIII. Zwierzyniec (Salwator), Wola Duchacka, Pychowice, Bodzów i Kostrze, Rżąka. Krakowskie i podkrakowskie krajobrazy.
www.mbc.malopolska.pl/publication/45003
19. Część XIX. Umykające krakowskie i podkrakowskie krajobrazy: Bonarka, Płaszów i Podgórze, Prokocim Stary i Nowy, Rżąka, Krzyszkowice, Kosocice i Piaski Wielkie.
www.mbc.malopolska.pl/publication/40795
20. Dawne przedmieścia Krakowa – ulatująca przeszłość (część XX). Stara Mogiła, Mydlniki, Chełm i Wola Justowska.
www.mbc.malopolska.pl/publication/40794
21. Część XXI. Umykające krakowskie i podkrakowskie krajobrazy (c.d.). Łęg, Dębniki, Zakrzówek.
www.mbc.malopolska.pl/publication/56790
22. Część XXII. Umykające krakowskie i podkrakowskie krajobrazy (c.d.). Wola Duchacka, Piaski Wielkie, Rżąka i Łagiewniki.
www.mbc.malopolska.pl/publication/56791

23. Część XXIII. Umykające krakowskie i podkrakowskie krajobrazy (c.d.). Zwierzyniec (Salwator i Sikornik) i Las Wolski.
www.mbc.malopolska.pl/publication/56792
24. Część XXIV. Umykające krakowskie i podkrakowskie krajobrazy (c.d.). Rybitwy, Płaszów, Rżąka, Piaski Wielkie, Wola Duchacka i Zakrzówek.
www.mbc.malopolska.pl/publication/56962
25. Część XXV. Wola Duchacka, Płaszów, Łagiewniki i Małe Bronowice (c.d.)
www.mbc.malopolska.pl/publication/57115
26. Część XXVI. Wola Duchacka, Prokocim, Zwierzyniec, Czarna Wieś i Wola Justowska. Umykające krakowskie i podkrakowskie krajobrazy (c.d.).
www.mbc.malopolska.pl/publication/58236
27. Część XXVII. Grzegórzki, Dąbie, Płaszów, Jugowice i Swoszowice.
www.mbc.malopolska.pl/publication/58645
28. Część XXVIII. Jesienny rekonesans po południowych przedmieściach Krakowa – Płaszów, Wola Duchacka, Prokocim, Rżąka i Piaski Wielkie.
www.mbc.malopolska.pl/publication/59327
29. Część XXIX. Jesienny rekonesans po ginącym świecie: Ludwinowa, Zakrzówka i Dębnik.
www.mbc.malopolska.pl/publication/59513
30. Część XXX. Zimowa sceneria dawnych przedmieść Krakowa: Krowodrza, Nowa i Czarna Wieś, Zwierzyniec, Bielany, Dębniki i Piaski Wielkie.
www.mbc.malopolska.pl/publication/60647
31. Część XXXI. Łobzów, Krowodrza, Zakrzówek, Pychowice, Łagiewniki, i Rżąka.
www.mbc.malopolska.pl/publication/60781
32. Część XXXII. Zwierzyniec, Czarna i Nowa Wieś oraz Łobzów.
www.mbc.malopolska.pl/publication/61316
33. Część XXXIII. Sikornik, Las Wolski, Bielany i Przegorzały.
www.mbc.malopolska.pl/publication/61317
34. Część XXXIV. Stary Prokocim, Piaski Wielkie (Świątniki, Podedworze i Podlesie), Wola Duchacka, Rżąka, obrzeże Płaszowa i Podgórza
www.mbc.malopolska.pl/publication/61318
35. Część XXXV. Wola Duchacka, Kosocice i Barycz, Płaszów, Rybitwy, Bieńczyce i Olsza.
www.mbc.malopolska.pl/publication/61336
36. Część XXXVI. Wiosenny rekonesans po południowych obrzeżach miasta. Płaszów (Bagry), Stary Prokocim, Wola Duchacka, Piaski Wielkie, Kurdwanów, Kosocice, Łagiewniki, Zakrzówek, Dębniki, Półwsie i Zwierzyniec.
www.mbc.malopolska.pl/publication/64127
37. Część XXXVII. Wola Justowska i Las Wolski, Półwsie i Zwierzyniec, Łagiewniki, Jugowice, Rajsko i Kosocice.
www.mbc.malopolska.pl/publication/66308
38. Część XXXVIII. Wola Duchacka, Piaski Wielkie i Prokocim.
www.mbc.malopolska.pl/publication/66767

39. Część XXXIX. Borek Fałęcki, Bonarka, Dębniki, Zakrzówek, Półwsie i Zwierzyniec, były Obóz Koncentracyjny Płaszów.
www.mbc.malopolska.pl/publication/66868
40. Część XL. Czyżyny, Rybitwy i Ludwinów.
www.mbc.malopolska.pl/publication/68644
41. Część XLI. Warszawskie, Krowodrza, Nowa Wieś, Czarna Wieś, Półwsie i Zwierzyniec, Kurdwanów i Borek Fałęcki.
www.mbc.malopolska.pl/publication/70183
42. Część XLII. W zimowej scenerii Pleszowa i Mogiły.
www.mbc.malopolska.pl/publication/70187
43. Część XLIII. W jesiennej i zimowej scenerii: Woli Duchackiej, Piasków Wielkich i Rżąki.
www.mbc.malopolska.pl/publication/71271
44. Część XLIV. W jesiennym i zimowym klimacie Prokocimia.
www.mbc.malopolska.pl/publication/71272
45. Część XLV. Płaszów, Olsza i Rakowice.
www.mbc.malopolska.pl/publication/71485
46. Część XLVI. Raz jeszcze Zwierzyniec.
www.mbc.malopolska.pl/publication/72226
47. Część XLVII. Wzdłuż tradycyjnego Zakrzówka i wokół Skał Twardowskiego.
www.mbc.malopolska.pl/publication/72227
48. Część XLVIII. Krowodrza, Półwsie Zwierzynieckie, Zwierzyniec i Sikornik, Wola Justowska i Las Wolski, Dębniki, Zakrzówek, Łagiewniki.
www.mbc.malopolska.pl/publication/74740
49. Część XLIX. Podgórze – okolice Bonarki i kamieniołom Libana, teren KL Płaszów na skraju Woli Duchackiej, Wola Duchacka, Prokocim, Piaski Wielkie, Jugowice, Kurdwanów, Kosocice, Rajsko i Barycz.
www.mbc.malopolska.pl/publication/74741
50. Część L. Borek Fałęcki, Kobierzyn, Skotniki i Pychowice.
www.mbc.malopolska.pl/publication/75164
51. Część LI. Stary Płaszów i Bagry, Prokocim, Bieżanów, Piaski Wielkie.
www.mbc.malopolska.pl/publication/75857
52. Część LII. Zakrzówek i Skały Twardowskiego, Wola Duchacka, teren dawnego KL Płaszów i jego obrzeże, Podgórze – Kopiec Krakusa, Mały Płaszów i Rybitwy, Bieżanów.
www.mbc.malopolska.pl/publication/75587
53. Część LIII. Krakowski kalejdoskop: Zakrzówek, Borek Fałęcki, Łagiewniki, Kurdwanów, Wola Duchacka, Prokocim, Piaski Wielkie, Kosocice.
www.mbc.malopolska.pl/publication/77977
54. Część LIV. Krowodrza, Łobzów, Nowa Wieś, Czarna Wieś i Zwierzyniec
www.mbc.malopolska.pl/publication/79758
55. Część LV. Zakrzówek, Ludwinów, Wola Duchacka, Piaski Wielkie i Prokocim
www.mbc.malopolska.pl/publication/79759

56. Część LVI. Krowodrza, Czarna Wieś, Zwierzyniec, Półwsie Zwierzynieckie, Wola Duchacka, Prokocim, Piaski Wielkie, Rajsko
www.mbc.malopolska.pl/publication/87312
57. Część LVII. Krzesławice, Dębniki, Zakrzówek, Ludwinów
www.mbc.malopolska.pl/publication/88010
58. Część LVIII. Łagiewniki, Płaszów, (Przedmieście) Warszawskie.
www.mbc.malopolska.pl/publication/88763
59. Część LIX. Wola Duchacka, Prokocim, Piaski Wielkie, Rżąka, Rajsko
www.mbc.malopolska.pl/publication/88764
60. Część LX. Wola Justowska, Zwierzyniec, Półwsie Zwierzynieckie (Błonia), Czarna Wieś, Nowy Świat (Kossakówka), Dębniki, Zakrzówek, Bodzów.
www.mbc.malopolska.pl/publication/89855
61. Część LXI. Wola Duchacka, Prokocim, Piaski Wielkie.
www.mbc.malopolska.pl/publication/89856
62. Część LXII. Mogiła, Rakowice, Grzegórzki.
www.mbc.malopolska.pl/publication/90406
63. Część LXIII. Przegorzały, Podgórze, Kosocice, Rajsko i Łagiewniki.
www.mbc.malopolska.pl/publication/90405
64. Część LXIV. Wola Duchacka, Prokocim, Piaski Wielkie, Łagiewniki, Krzyszkowice.
www.mbc.malopolska.pl/publication/92610
65. Część LXV. Łobzów, Bronowice Wielkie, Czarna Wieś, Półwsie Zwierzynieckie, Zwierzyniec, Nowy Świat, Dębniki, Zakrzówek, Kobierzyn.
www.mbc.malopolska.pl/publication/92611
66. Część LXVI. Krakowski kalejdoskop: Olsza, Krowodrza, Nowa Wieś, Czarna Wieś, Zwierzyniec, Dębniki, Zakrzówek, Kobierzyn i Borek Fałęcki, Kostrze, Tyniec, Prokocim.
www.mbc.malopolska.pl/publication/94618
67. Część LXVII. Zachodnie i południowe rubieże Krakowa. Piasek, Zwierzyniec, Wola Justowska, Przegorzały, Bielany i ich obrzeże, Dębniki, Zakrzówek, Ludwinów, Płaszów, Prokocim, Piaski Wielkie, Kurdwanów, Borek Fałęcki i Łagiewniki.
www.mbc.malopolska.pl/publication/95591
68. Część LXVIII. Warszawskie (Przedmieście), Olsza, Piasek, Czarna Wieś, Wola Justowska, Zwierzyniec, Przegorzały, Dębniki, Zakrzówek, Ludwinów, Podgórze, Wola Duchacka, Płaszów, Prokocim, Piaski Wielkie, Rżąka i Łagiewniki.
www.mbc.malopolska.pl/publication/96206
69. Część LXIX. Dębniki, Zakrzówek, Wola Duchacka, Płaszów, Prokocim, Rżąka, Piaski Wielkie, Kosocice, Rajsko, Bieńczyce.
www.mbc.malopolska.pl/publication/97749
70. Część LXX. Piasek, Czarna Wieś i Półwsie Zwierzynieckie.
www.mbc.malopolska.pl/publication/97750
71. Część LXXI. Zwierzyniec, Wola Justowska, Przegorzały i Bielany. Dodatkowo - wizyta u „Hansa”, rzeźbiarza, na Zwierzyńcu.
www.mbc.malopolska.pl/publication/97751

72. Część LXXII. Piasek, Zwierzyniec, Wola Justowska, Olszanica, Zakrzówek, Pychowice, Podgórze, Wola Duchacka, Płaszów, Prokocim, Piaski Wielkie, Rżąka, Łagiewniki, Borek Fałęcki, Rakowice. www.mbc.malopolska.pl/publication/99107
73. Część LXXIII. Nowy Świat, Czarna Wieś, Półwsie Zwierzynieckie, Zwierzyniec, Bielany, Dębniki, Zakrzówek, Ludwinów, Podgórze, Płaszów Wola Duchacka, Prokocim, Piaski Wielkie, Rżąka, Krzyszkowice, Grzegórzki, Olsza, Bieńczyce, Batowice. www.mbc.malopolska.pl/publication/99108
74. Część LXXIV. Bronowice, Piasek, Czarna Wieś, Krowodrza, Półwsie Zwierzynieckie, Zwierzyniec, Przegorzały, Bielany, Dębniki, Zakrzówek, Ludwinów, Tyniec, Stradom, Wesoła, Podgórze, Wola Duchacka, Prokocim, Piaski Wielkie, Rżąka, Krzyszkowice, Olsza, Grzegórzki, Dąbie, Przewóz. www.mbc.malopolska.pl/publication/102164
75. Część LXXV. Bieńczyce. www.mbc.malopolska.pl/publication/102165
76. Część LXXVI. Piasek, Wesoła, Dębniki, Zakrzówek, Ludwinów, Grzegórzki, Podgórze, Wola Duchacka, Prokocim, Piaski Wielkie, Rżąka, Kosocice, Bieńczyce, Krzesławice, Mogiła. www.mbc.malopolska.pl/publication/102181
77. Część LXXVII. Nowy Świat, Czarna Wieś, Półwsie Zwierzynieckie, Zwierzyniec, Bielany, Dębniki, Zakrzówek, Ludwinów, Podgórze, Płaszów Wola Duchacka, Prokocim, Piaski Wielkie, Rżąka, Krzyszkowice, Grzegórzki, Olsza, Bieńczyce, Batowice. www.mbc.malopolska.pl/publication/102189
78. Część LXXVIII. Grębałów, Lubocza, Wadów, Pleszów, Branice i Przewóz. www.mbc.malopolska.pl/publication/102190
79. Część LXXIX. Skotniki, Kleszczów, Chełm, Mydlniki, Bronowice Wielkie i Pleszów. www.mbc.malopolska.pl/publication/102196
80. Część LXXX. Kleparz, Wesoła, Krowodrza, Biały Prądnik, Bronowice Wielkie, Olsza, Grzegórzki, Dąbie, Bieńczyce, Piasek, Czarna Wieś, Półwsie Zwierzynieckie, Zwierzyniec, Wola Justowska, Zakrzówek, Dębniki, Ludwinów, Podgórze, Płaszów, Wola Duchacka, Prokocim, Piaski Wielkie, Rżąka, Kurdwanów, Łagiewniki, Jugowice, Krzyszkowice. www.mbc.malopolska.pl/publication/115529
81. Część LXXXI. Wesoła, Piasek, Nowy Świat, Półwsie Zwierzynieckie, Zwierzyniec, Wola Justowska, Olsza, Grzegórzki, Dąbie, Bieńczyce, Dębniki, Ludwinów, Kostrze, Podgórze, Wola Duchacka, Prokocim, Piaski Wielkie, Rżąka. www.mbc.malopolska.pl/publication/131174
82. Część LXXXII. Wola Justowska, Chełm, Czarna Wieś, Mydlniki, Bronowice Małe i Wielkie i Bieńczyce. www.mbc.malopolska.pl/publication/131258

83. Część LXXXIII. Dębniki, Zakrzówek, Podgórze, Wola Duchacka, Prokocim, Bieżanów, Piaski Wielkie, Rżąka i Swoszowice.
www.mbc.malopolska.pl/publication/131259
84. Część LXXXIV. Wesoła, Warszawskie, Olsza, Grzegórzki, Czerwony Prądnik, Piasek, Nowy Świat, Kleparz, Czarna Wieś, Półwsie Zwierzynieckie, Zwierzyniec, Wola Justowska, Bronowice Małe, Mydlniki, Bieńczyce.
www.mbc.malopolska.pl/publication/138494
85. Część LXXXV. Dębniki, Zakrzówek, Pychowice, Podgórze, Płaszów, Prokocim, Łagiewniki, Kurdwanów, Piaski Wielkie, Rżąka, Rajsko, Kosocice, Bieżanów.
www.mbc.malopolska.pl/publication/138495
86. Część LXXXVI. Piasek, Nowy Świat, Półwsie Zwierzynieckie, Zwierzyniec, Wola Justowska, Bronowice Wielkie, Kleparz, Wesoła, Grzegórzki, Olsza, Czerwony Prądnik, Bieńczyce, Dębniki, Zakrzówek, Ludwinów, Podgórze, Wola Duchacka, Prokocim, Piaski Wielkie i Bieżanów.
www.mbc.malopolska.pl/publication/149790
87. Część LXXXVII. Piasek, Czarna Wieś, Nowa Wieś, Krowodrza, Łobzów, Bronowice Małe, Mydlniki, Półwsie Zwierzynieckie, Zwierzyniec, Wola Justowska, Bielany, Wesoła, Kleparz, Olsza, Grzegórzki, Łęg, Batowice, Bieńczyce, Mogiła, Dębniki, Zakrzówek, Kostrze, Kobierzyn, Podgórze, Wola Duchacka, Płaszów, Prokocim, Piaski Wielkie, Bieżanów, Rajsko, Borek Fałęcki i Rybitwy
www.mbc.malopolska.pl/publication/149791
88. Część LXXXVIII. Kalejdoskop krakowski: Piasek, Nowy Świat, Czarna Wieś, Półwsie Zwierzynieckie, Zwierzyniec, Krowodrza, Czerwony Prądnik, Nowa Wieś, Bronowice Małe, Bronowice Wielkie, Wola Justowska, Kleparz, Wesoła, Olsza, Grzegórzki, Czyżyny, Łęg, Dębniki, Zakrzówek, Ludwinów, Płaszów, Wola Duchacka, Piaski Wielkie, Borek Fałęcki, Swoszowice
www.old.mbc.malopolska.pl/publication/159184

A.III.5.1

Raport dla Urzędu Miasta Krakowa. Przegląd chałup z terenu Krakowa i jego obrzeży pod kątem możliwości ich zakupu i przeniesienia do skansenu (14.09.2018).

Ten dokument roboczy, bez zdjęć opisywanych obiektów, został udostępniony w części 3 (tom II) publikacji z cyklu „Czas zatrzymany" pod redakcją Adama Gryczyńskiego na stronach: 339-344 (wyd. Nowohuckie Centrum Kultury 2019).

A.III.5. Krakowskie panoramy i widoki

1. Część I. Wiosna 2011
   www.mbc.malopolska.pl/publication/64522
2. Część II. Lato 2011
   www.mbc.malopolska.pl/publication/67475
3. Część III. Jesień 2011.
   www.mbc.malopolska.pl/publication/68255
4. Część IV. Zima 2011/2012
   www.mbc.malopolska.pl/publication/71731
5. Część V. Wiosna 2012
   www.mbc.malopolska.pl/publication/74742
6. Część VI. Lato 2012.
   www.mbc.malopolska.pl/publication/76541
7. Część VII. Jesień 2012.
   www.mbc.malopolska.pl/publication/78459
8. Część VIII. Ostatnia zima rżąckiego uroczyska, czyli przykład symbiozy człowieka i przyrody po krakowsku.
   www.mbc.malopolska.pl/publication/78947
9. Część IX. Zima 2012/13. Krowodrza, Łobzów, Nowa Wieś, Czarna Wieś, Zwierzyniec, Zakrzówek, Ludwinów, Podgórze (Kopiec Krakusa), Wola Duchacka, Piaski Wielkie, Rajsko, Prokocim i Płaszów (Bagry).
   www.mbc.malopolska.pl/publication/80638
10. Część X. Przedwiośnie 2013. Edycja II. Krowodrza, Nowa i Czarna Wieś, Zwierzyniec, Podgórze, Wola Duchacka, Borek Fałęcki, Płaszów, Piaski Wielkie, Rżąka, Krzyszkowice.
    www.mbc.malopolska.pl/publication/82506
11. Część XI. Wiosna 2013. Rondo Mogilskie, wokół Wisły, Zwierzyniec, Półwsie Zwierzynieckie, Zakrzówek – Skały Twardowskiego, Podgórze– Kopiec Krakusa, Las Bonarka, Płaszów - Bagry, Wola Duchacka, Prokocim, Piaski Wielkie, rżąckie ugory, Rajsko, Krzyszkowice
    www.mbc.malopolska.pl/publication/85310
12. Część XII. Lato 2013. Kopiec Piłsudskiego, Las Wolski, podnóże Kopca Kościuszki, Skały Twardowskiego, dębnicki brzeg Wisły, Krzesławice, Płaszów – Bagry, Wola Duchacka (teren dawnego KL Płaszów i Park Duchacki), Piaski Wielkie, rżąckie ugory, Kosocice, Krzyszkowice
    www.mbc.malopolska.pl/publication/87314
13. Część XIII. Jesień 2013. Rondo Mogilskie, Las Wolski i Wola Justowska, Czarna Wieś, Zwierzyniec (Sikornik i Kopiec Kościuszki), Półwsie Zwierzynieckie (Błonia), Nowy Świat (Kossakówka), Dębniki, Zakrzówek (okolice Ronda Grunwaldzkiego; Krakowski Fiord), Pychowice, Kostrze i Bodzów, Podgórze (Wzgórze Lasoty; Kopiec Krakusa).
    www.mbc.malopolska.pl/publication/89214

14. Część XIV. Jesień 2013 c.d. Wola Duchacka (teren dawnego KL Płaszów; Park Duchacki i jego okolice), Prokocim, Płaszów – Bagry, Piaski Wielkie, Rżąka, Rajsko, Kosocice, Krzyszkowice – Chabrowe Wzgórze. Dodatek– Migawki z Cmentarza Rakowickiego (2009-2013) www.mbc.malopolska.pl/publication/89215
15. Część XV. Zima i przedwiośnie 2013-2014. Planty, Wola Justowska i Las Wolski, Przegorzały, Zwierzyniec (Sikornik i Kopiec Kościuszki), Dębniki, Zakrzówek, Pychowice, Krowodrza, Grzegórzki, Rakowice – Czyżyny i Mogiła. www.mbc.malopolska.pl/publication/90758
16. Część XVI. Zima i przedwiośnie 2013-2014 c.d. Podgórze (Zabłocie i Kopiec Krakusa), Płaszów (Bagry), Wola Duchacka (KL Płaszów i Park Duchacki), Prokocim, Piaski Wielkie, Rżąka, Krzyszkowice. Dodatek – Migawki z Cmentarza Rakowickiego (c.d.). www.mbc.malopolska.pl/publication/90759
17. Część XVII. Wiosna 2014. Wawel, Kossakówka, Czarna Wieś, Zwierzyniec (Sikornik), Wola Justowska – Las Wolski Półwsie Zwierzynieckie (Błonia), Dębniki, Zakrzówek, Czyżyny-Rakowice. www.mbc.malopolska.pl/publication/92612
18. Część XVIII. Wiosna 2014 c.d. Płaszów - Bagry, Wola Duchacka, Prokocim, Piaski Wielkie, Łagiewniki, Borek Fałęcki, Kosocice, Barycz, Krzyszkowice, Wieliczka. www.mbc.malopolska.pl/publication/92613
19. Część XIX. Lato 2014. Śródmieście - Planty, Piasek, Czarna Wieś, Kazimierz, Zakrzówek, Pychowice, Kobierzyn. www.mbc.malopolska.pl/publication/94204
20. Część XX. Lato 2014 c.d. Podgórze, Płaszów - Bagry, Wola Duchacka, Wieliczka. Migawki z Cmentarza Rakowickiego i jego okolic. www.mbc.malopolska.pl/publication/94205
21. Część XXI. Lato 2014 c.d. Wisła i jej sąsiedztwo, Rudawa i jej okolice, Wola Justowska (Las Wolski), Pychowice i Kobierzyn, Kostrze i Bodzów, Tyniec, Piekary, Płaszów (Bagry), Rżąka, Wieliczka. www.mbc.malopolska.pl/publication/94326
22. Część XXII. Jesień 2014. Wzdłuż Wisły, Kossakówka, Śródmieście, Kazimierz, Piasek, Czarna Wieś (Park Jordana), Półwsie Zwierzynieckie (Błonia), Zwierzyniec (Sikornik), Wola Justowska, obrzeżem Lasu Wolskiego. www.mbc.malopolska.pl/publication/96156
23. Część XXIII. Jesień 2014 c.d. Dębniki, Zakrzówek, Ludwinów, Pychowice. www.mbc.malopolska.pl/publication/96168
24. Część XXIV. Jesień 2014 c.d. Podgórze, Płaszów (Bagry), Wola Duchacka, Prokocim, Piaski Wielkie, Rżąka, Borek Fałęcki i Łagiewniki, Wieliczka, Puszcza Niepołomicka. www.mbc.malopolska.pl/publication/96171

25. Część XXV. Przedzimie 2014. Wola Justowska, Zwierzyniec(Sikornik), Półwsie Zwierzynieckie(Błonia), Kazimierz, Podgórze, Wola Duchacka, Prokocim, Rżąka, Piaski Wielkie, Kurdwanów.
www.mbc.malopolska.pl/publication/96186
26. Część XXVI. Zima 2014/2015. Śródmieście, Kazimierz, Piasek, Czarna Wieś (Park Jordana), Półwsie Zwierzynieckie (Błonia), Zwierzyniec (Sikornik), Dębniki, Zakrzówek (Skały Twardowskiego), Podgórze (Kopiec Krakusa), Wola Duchacka (dawny KL Płaszów i Park Duchacki), Płaszów (Bagry) Prokocim, Rżąka, Kosocice, Wieliczka.
www.mbc.malopolska.pl/publication/96191
27. Część XXVII. Przedwiośnie 2015. Śródmieście, Piasek, wzdłuż Rudawy, Zwierzyniec wzdłuż Wisły, Przegorzały, Bielany, Kryspinów, Aleksandrowice, Dębniki, Zakrzówek, Podgórze, Płaszów (Bagry), Wola Duchacka, Rżąka.
www.mbc.malopolska.pl/publication/96197
28. Część XXVIII. Wiosna 2015. Zabytkowe Śródmieście, Piasek, Półwsie Zwierzynieckie (Błonia), Wzdłuż Rudawy, Zwierzyniec (Sikornik), Wola Justowska i Las Wolski, Wzdłuż Wisły, Dębniki, Zakrzówek, Ludwinów, Pychowice.
www.mbc.malopolska.pl/publication/96211
29. Część XXIX. Wiosna 2015(c.d.) Podgórze, Wola Duchacka, Płaszów (Bagry), Prokocim, Piaski Wielkie, Rżąka, Łagiewniki, Borek Fałęcki, Kosocice, Krzyszkowice, Wieliczka.
www.mbc.malopolska.pl/publication/96215
30. Część XXX. Lato 2015 Śródmieście, Wesoła, Piasek, Półwsie Zwierzynieckie (Błonia), Zwierzyniec, Wola Justowska i Las Wolski, Dębniki, Zakrzówek, Ludwinów, Pychowice, Podgórze, Wola Duchacka, Płaszów (Bagry), Prokocim, Rżąka, Łagiewniki.
www.mbc.malopolska.pl/publication/97188
31. Część XXXI. Jesień 2015. Śródmieście i Wawel, Kleparz, Piasek, Półwsie Zwierzynieckie (Błonia), Czarna Wieś, Zwierzyniec, Wola Justowska i Las Wolski, Bielany, Kryspinów i Olszanica.
www.mbc.malopolska.pl/publication/97189
32. Część XXXII. Jesień 2015 (c.d.). Zakrzówek, Pychowice i okolica, Wola Duchacka, Płaszów (Bagry), Prokocim, Rżąka, Krzyszkowice, Wieliczka.
www.mbc.malopolska.pl/publication/97190
33. Część XXXIII. Przedzimie i zima 2015/2016. Zabytkowe Śródmieście, Kleparz, Piasek, Stradom i Kazimierz, Czarna Wieś, Półwsie Zwierzynieckie, Zwierzyniec, Wola Justowska i Las Wolski, Przegorzały, Bielany, Kryspinów, Dębniki, Zakrzówek, Pychowice.
www.mbc.malopolska.pl/publication/98196
34. Część XXXIV. Przedzimie i zima 2015/2016. c.d. Podgórze (kamieniołom Libana), Wola Duchacka (Park Duchacki i KL Płaszów), Bagry i stary Płaszów, Prokocim, Piaski Wielkie, Rżąka, Kosocice, Rajsko, Krzyszkowice.
www.mbc.malopolska.pl/publication/98197

35. Część XXXV. Wiosna 2016. Zabytkowe Śródmieście, Wesoła, Stradom, Wzdłuż Wisły od Ludwinowa do Dębnik, Piasek, Półwsie Zwierzynieckie (Błonia), Zwierzyniec, Bielany, Cmentarz Rakowicki, Czyżyny. www.mbc.malopolska.pl/publication/98198
36. Część XXXVI. Wiosna 2016 (c.d.) Podgórze, Na styku Ludwinowa i Zakrzówka, Dębniki, Pychowice, Łagiewniki, Wola Duchacka, Płaszowskie Bagry, Prokocim, Rżąka, Kosocice, Barycz, Krzyszkowice, Wieliczka, Kłaj, Marszowice, Wola Zręczycka, Zagórzany. www.mbc.malopolska.pl/publication/98199
37. Część XXXVII. Lato 2016. Piasek, Kazimierz, Zwierzyniec, Wola Duchacka, Płaszów, Prokocim, Rżąka, Łagiewniki, Borek Fałęcki. www.mbc.malopolska.pl/publication/98540
38. Część XXXVIII. Jesień 2016. Planty, Wesoła, Piasek, Półwsie Zwierzynieckie, Zwierzyniec, Wola Justowska, Bielany, Kryspinów, Olszanica, Cmentarz Rakowicki. www.mbc.malopolska.pl/publication/99085
39. Część XXXIX. Jesień 2016 (c.d.). Dębniki, Zakrzówek, Pychowice, Podgórze, Wola Duchacka, Płaszów (Bagry), Prokocim, Piaski Wielkie, Rżąka, Rajsko. www.mbc.malopolska.pl/publication/99086
40. Część XL. Zima 2016/2017. Śródmieście, Piasek, Wesoła, Zwierzyniec, Wola Justowska, Kazimierz, Podgórze, Wola Duchacka, Płaszów, Prokocim, Piaski Wielkie, Rżąka, Borek Fałęcki, Olsza, Czyżyny-Rakowice. Edycja II. www.mbc.malopolska.pl/publication/99087
41. Część XLI. Wiosna 2017. Śródmieście, Wawel i jego otoczenie, Kazimierz, Piasek, Czarna Wieś, Półwsie Zwierzynieckie, Zwierzyniec, Las Wolski (Sowiniec), Bielany, Grzegórzki, Cmentarz Rakowicki, Mistrzejowice, Batowice. www.mbc.malopolska.pl/publication/101506
42. Część XLII. Wiosna 2017 c.d. Dębniki, Zakrzówek, Ludwinów, Pychowice, Podgórze, Wola Duchacka, Płaszów (Bagry), Prokocim, Piaski Wielkie, Rżąka, Krzyszkowice. www.mbc.malopolska.pl/publication/101509
43. Część XLIII. Lato 2017 c.d. Dębniki, Zakrzówek, Ludwinów, Pychowice, Podgórze, Wola Duchacka, Płaszów (Bagry), Prokocim, Piaski Wielkie, Rżąka, Krzyszkowice. www.mbc.malopolska.pl/publication/102151
44. Część XLIV. Jesień 2017. Śródmieście, Wzdłuż Wisły, Piasek, Nowy Świat, Czarna Wieś, Półwsie Zwierzynieckie, Bielany, Kryspinów, Stradom, Kleparz, Krowodrza, Wesoła, Olsza, Grzegórzki, Dębniki, Zakrzówek, Ludwinów, Pychowice, Tyniec. www.mbc.malopolska.pl/publication/102184
45. Część XLV. Jesień 2017 c.d. Podgórze, KL Płaszów, Wola Duchacka, Płaszów (Bagry), Prokocim, Piaski Wielkie, Rżąka. www.mbc.malopolska.pl/publication/102185

46. Część XLVI. Zima 2017/18. Śródmieście, Piasek, Krowodrza, Zwierzyniec, Przegorzały, Bielany, Balice i Olszanica, Stradom, Kazimierz, Wesoła, Olsza, Grzegórzki, Dąbie, Bieńczyce, Podgórze, Wola Duchacka, Płaszów (Bagry), Prokocim, Piaski Wielkie, Rżąka, Krzyszkowice.
www.mbc.malopolska.pl/publication/102192
47. Część XLVII. Wiosna 2018. Śródmieście, Wesoła, Wzdłuż Wisły, Kazimierz, Piasek, Nowy Świat, Czarna Wieś, Półwsie Zwierzynieckie, Podgórze, Olsza, Grzegórzki, Dąbie, Czyżyny.
www.mbc.malopolska.pl/publication/104457
48. Część XLVIII. Wiosna 2018. C.d. Dębniki, Zakrzówek, Ludwinów, Pychowice, Wola Duchacka, Płaszów (Bagry), Piaski Wielkie, Rżąka, Borek Fałęcki, Rajsko, Kosocice.
www.mbc.malopolska.pl/publication/104458
49. Część XLIX. Lato 2018. Planty, Śródmieście, Piasek, Nowy Świat, Wesoła, Olsza, Kazimierz, Jugowice, Skotniki, Kleszczów, Chełm, Mydlniki, Bronowice Wielkie, Podgórze, Wola Duchacka, Płaszów, Piaski Wielkie, Rżąka, Czyżyny, Grębałów, Bieńczyce, Krzesławice, Lubocza, Wadów, Mogiła, Pleszów, Branice, Przewóz.
www.mbc.malopolska.pl/publication/104012
50. Część L. Jesień 2018. Śródmieście, Wzdłuż Wisły, Kleparz, Piasek, Nowa Wieś, Czarna Wieś, Półwsie Zwierzynieckie, Zwierzyniec, Wola Justowska, Bronowice Wielkie, Wesoła, Olsza, Grzegórzki, Dąbie, Bieńczyce.
www.mbc.malopolska.pl/publication/113128
51. Część LI. Jesień c.d. Dębniki, Zakrzówek, Ludwinów, Pychowice, Kazimierz, Stradom, Podgórze, Wola Duchacka, Płaszów (Bagry), Prokocim, Piaski Wielkie, Rżąka, Kurdwanów, Łagiewniki, Jugowice i Kosocice.
www.mbc.malopolska.pl/publication/113129
52. Część LII. Zima 2018/2019. Śródmieście, Kleparz, Wesoła, Olsza, Grzegórzki, Dąbie, Bieńczyce, Piasek, Nowy Świat, Półwsie Zwierzynieckie, Zwierzyniec, Zakrzówek, Ludwinów, Kazimierz, Stradom, Podgórze, Wola Duchacka, Płaszów, Prokocim, Piaski Wielkie i Rżąka.
www.mbc.malopolska.pl/publication/113130
53. Część LIII. Przedwiośnie i wiosna 2019. Śródmieście, wzdłuż Wisły, Kleparz, Wesoła, Olsza, Grzegórzki, Dąbie, Piasek, Krowodrza, Biały Prądnik, Czarna Wieś, Półwsie Zwierzynieckie, Zwierzyniec, Wola Justowska, Bielany, Kryspinów, Olszanica.
www.mbc.malopolska.pl/publication/114436
54. Część LIV. Przedwiośnie i wiosna 2019. C.d. Kazimierz, Dębniki, Zakrzówek, Ludwinów, Pychowice, Podgórze, Wola Duchacka, Płaszów (Bagry), Prokocim, Piaski Wielkie, Rżąka, Rajsko, Kosocice, Krzyszkowice, Zagórzany.
www.mbc.malopolska.pl/publication/114437

55. Część LV. Lato 2019. Śródmieście, Kleparz, Wesoła, Piasek, Bronowice Wielkie, Zwierzyniec, Kazimierz, Zakrzówek, Podgórze, Wola Duchacka, Płaszów, Piaski Wielkie, Rżąka, Krzyszkowice. www.mbc.malopolska.pl/publication/115524
56. Część LVI. Jesień 2019. Śródmieście, Wzdłuż Wisły, Kleparz, Piasek, Nowa Wieś, Czarna Wieś, Półwsie Zwierzynieckie, Zwierzyniec, Wola Justowska, Bronowice Wielkie, Wesoła, Olsza, Grzegórzki, Dąbie, Bieńczyce.
www.mbc.malopolska.pl/publication/119041
57. Część LVII. Zima 2019/2020. Planty, Śródmieście, Piasek, Zwierzyniec, Wesoła, Olsza, Grzegórzki, Dąbie, Zakrzówek, Dębniki, Pychowice, Kostrze, Podgórze, Wola Duchacka, Płaszów, Prokocim, Piaski Wielkie, Rżąka.
www.mbc.malopolska.pl/publication/131157
58. Część LVIII. Przedwiośnie i wiosna 2020. Śródmieście, Kleparz, Piasek, Nowy Świat, Czarna Wieś, Półwsie Zwierzynieckie, Zwierzyniec, Bielany i Las Wolski, Olsza, Grzegórzki, Dębniki, Zakrzówek, Pychowice, Podgórze, Wola Duchacka (KL Płaszów), Płaszów (Bagry), Prokocim, Piaski Wielkie, Rżąka.
www.mbc.malopolska.pl/publication/131175
59. Część LIX. Lato 2020. Śródmieście, Piasek, Nowy Świat, Czarna Wieś, Półwsie Zwierzynieckie, Kleparz, Wesoła, Podgórze, Wola Duchacka, Płaszów.
www.mbc.malopolska.pl/publication/131176
60. Część LX. Jesień 2020. Uzup. Planty, Śródmieście, Wesoła, Piasek, Czarna Wieś, Krowodrza, Bronowice Wielkie, Dębniki, Zakrzówek, Podgórze, Łagiewniki, Wola Duchacka, Płaszów, Prokocim, Piaski Wielkie, Rżąka, Jugowice i Swoszowice.
www.mbc.malopolska.pl/publication/131380
61. Część LXI. Zima 2020/2021. Półwsie Zwierzynieckie, Czarna Wieś, Bronowice Małe, Bronowice Wielkie, Mydlniki, Bieńczyce, Nad Wisłą i wokół Wawelu, Zakrzówek, Ludwinów, Podgórze, Wola Duchacka, Prokocim, Piaski Wielkie, Rżąka.
www.mbc.malopolska.pl/publication/131381
62. Część LXII. Wiosna 2021. Planty, Wawel, Śródmieście wokół Rynku Głównego, dawny Okół i jego otoczenie, Stradom, Kazimierz, Kleparz, Wesoła, Olsza, Grzegórzki
www.mbc.malopolska.pl/publication/132349
63. Część 63. Wiosna 2021 c.d. Piasek, Nowy Świat, Czarna Wieś, Półwsie Zwierzynieckie, Zwierzyniec.
www.mbc.malopolska.pl/publication/132350
64. Część 64. Wiosna 2021 c.d. 2. Dębniki, Zakrzówek, Ludwinów, Podgórze, Wola Duchacka, Płaszów, Prokocim, Rżąka, Kurdwanów, Krzyszkowice.
www.mbc.malopolska.pl/publication/132351

65. Część 65. Lato 2021. Śródmieście, Piasek, Nowy Świat, Czarna Wieś, Półwsie Zwierzynieckie, Wola Justowska, Kleparz, Wesoła, Grzegórzki, Dąbie, Prądnik Czerwony, Dębniki, Zakrzówek, Ludwinów, Kazimierz, Podgórze, Płaszów, Rżąka.
www.mbc.malopolska.pl/publication/134873
66. Część 66. Lato 2021. Śródmieście, Piasek, Czarna Wieś, Półwsie Zwierzynieckie, wzdłuż Rudawy, Zwierzyniec, Wola Justowska, Bronowice Małe, Mydlniki, Kleparz, Warszawskie, Wesoła, Grzegórzki, Olsza, Kazimierz.
www.mbc.malopolska.pl/publication/138496
67. Część 67. Jesień 2021. C.d. Pychowice, Stradom, Podgórze, Wola Duchacka, Płaszów, Łagiewniki, Piaski Wielkie, Rżąka, Rajsko, Kosocice, Barycz, Krzyszkowice, Bilczyce i Jawczyce, Gdów, Liplas, Zagórzany.
www.mbc.malopolska.pl/publication/134873
68. Część 68. Zima 2021/2022. Śródmieście, Krowodrza, Warszawskie, Kleparz, Wesoła, Olsza, Grzegórzki, Bieńczyce, Kazimierz, Podgórze, Wola Duchacka, Płaszów, Prokocim, Piaski Wielkie, Rżąka, Kosocice.
www.mbc.malopolska.pl/publication/140507
69. Część 69. Wiosna 2022. Śródmieście, Piasek, Nowy Świat, Półwsie Zwierzynieckie, Zwierzyniec, Kleparz, Wesoła, Olsza, Grzegórzki, Dąbie, Kazimierz, Biały i Czerwony Prądnik.
www.mbc.malopolska.pl/publication/140508
70. Część 70. Wiosna 2022. C.d. Zakrzówek, Dębniki, Pychowice, Wola Duchacka, Płaszów, Prokocim, Piaski Wielkie, Rżąka.
www.mbc.malopolska.pl/publication/140509
71. Część 71. Lato 2022. Zakrzówek, Dębniki, Pychowice, Wola Duchacka, Płaszów, Prokocim, Piaski Wielkie, Rżąka.
www.mbc.malopolska.pl/publication/140560
72. Część 72. Jesień 2022. Śródmieście, Dąbie, Grzegórzki, Olsza, Wesoła, Warszawskie, Zwierzyniec, Wola Justowska, Bronowice Wielkie, Stradom, Kazimierz, Dębniki, Zakrzówek, Pychowice, Podgórze, Wola Duchacka, Płaszów, Prokocim, Piaski Wielkie, Rżąka, wielickie Krzyszkowice
www.mbc.malopolska.pl/publication/148373
73. Część 73. Zima 2022/2023. Śródmieście, Wawel i Skałka, Olsza, Bieńczyce, Stradom, Kazimierz, Dębniki, Zakrzówek, Ludwinów, Podgórze, Wola Duchacka, Płaszów (Bagry), Prokocim, Piaski Wielkie, Rżąka
www.mbc.malopolska.pl/publication/148374
74. Część 74. Wiosna 2023. Śródmieście, Piasek, Nowa Wieś, Krowodrza, Łobzów, Czarna Wieś, Półwsie Zwierzynieckie, Zwierzyniec, Wola Justowska, Bielany i Las Wolski, Wesoła, Kleparz, Warszawskie, Olsza, Grzegórzki, Dąbie, Łęg
www.mbc.malopolska.pl/publication/148807

75. Część 75. Wiosna 2023. C.d. Zakrzówek, Pychowice, Kobierzyn, Stradom, Kazimierz, Podgórze, Wola Duchacka, Płaszów, Prokocim, Piaski Wielkie, Rżąka, Bieżanów, Rajsko, Krzyszkowice
www.mbc.malopolska.pl/publication/148808
76. Część 76. Lato 2023. Śródmieście, Piasek, Nowy Świat, Czarna Wieś, Nowa Wieś, Kazimierz, Kleparz, Grzegórzki, Dębniki, Zakrzówek, Podgórze, Wola Duchacka, Łagiewniki, Borek Fałęcki, Płaszów, Rżąka.
www.mbc.malopolska.pl/publication/148811
77. Część 77. Jesień 2023. Śródmieście, Kleparz, Piasek, Krowodrza, Łobzów, Półwsie Zwierzynieckie, Zwierzyniec, Czarna Wieś, Bronowice Małe, Mydlniki, Rząska, Dębniki, Pychowice, Kostrze i Bodzów, Wola Duchacka, Prokocim, Piaski Wielkie, Rżąka.
www.mbc.malopolska.pl/publication/148812
78. Część 78. Zima 2023/2024. Śródmieście, Piasek, Półwsie Zwierzynieckie, Zwierzyniec, Kleparz, Wesoła, Olsza, Grzegórzki, Batowice, Bieńczyce, Mogiła, Stradom, Zakrzówek, Kazimierz, Płaszów, Ludwinów, Prokocim, Piaski Wielkie, Rżąka, Borek Fałęcki
www.old.mbc.malopolska.pl/publication/151831
79. Część 79. Przedwiośnie i wiosna 2024. Wzdłuż Wisły, Planty, Śródmieście, Kleparz, Wesoła, Piasek, Nowy Świat, Czarna Wieś, Nowa Wieś, Krowodrza, Półwsie Zwierzynieckie, Zwierzyniec, Stradom, Kazimierz, Grzegórzki, Czyżyny, Łęg.
www.mbc.malopolska.pl/publication/154552
80. Część 80. Przedwiośnie i wiosna 2024. Cd. Przedwiośnie i wiosna 2024. Dębniki, Zakrzówek, Ludwinów, Pychowice, Podgórze, Wola Duchacka, Płaszów, Piaski Wielkie, Rżąka, Rybitwy
www.mbc.malopolska.pl/publication/154553
81. Część 81. Krakowskie panoramy i widoki. Cz. 81, Lato 2024. Śródmieście, Wesoła, Olsza, Grzegórzki, Piasek, Nowy Świat, Krowodrza, Bronowice Małe i Wielkie, Stradom, Kazimierz, Ludwinów, Podgórze, Płaszów, Piaski Wielkie, Rżąka, Swoszowice
www.mbc.malopolska.pl/publication/156320
82. Część 82. Jesień 2024. Śródmieście, Wesoła, Grzegórzki, Piasek, Nowy Świat, Nowa Wieś, Krowodrza, Czerwony Prądnik, Łobzów, Wola Justowska, Dębniki, Zakrzówek, Ludwinów, Stradom, Kazimierz, Podgórze, Wola Duchacka, Łagiewniki, Borek Fałęcki, Piaski Wielkie, Rżąka
www.mbc.malopolska.pl/publication/156321
83. Część 83. Przedzimie - grudzień 2024. Śródmieście, Kleparz, Wesoła, Olsza, Grzegórzki, Kazimierz, Półwsie Zwierzynieckie, Zwierzyniec, Dębniki, Podgórze, Rżąka
www.mbc.malopolska.pl/publication/156322
84. Część LXXXIV. Zima 2025 – styczeń, luty. Śródmieście, Piasek, Nowy Świat, Czarna Wieś, Półwsie Zwierzynieckie, Zwierzyniec, Łobzów, Bronowice Małe, Kleparz, Wesoła, Grzegórzki, Dąbie, Czyżyny, Bieńczyce, Stradom, Kazimierz, Zakrzówek i Dębniki, Ludwinów, Pychowice, Podgórze, Płaszów, Wola Duchacka, Prokocim, Piaski Wielkie, Rżąka, Łagiewniki i Borek Fałęcki
http://old.mbc.malopolska.pl/publication/159180

85. Część LXXXV. Przedwiośnie 2025 – marzec. Wawel, Śródmieście, Piasek, Nowy Świat, Półwsie Zwierzynieckie, Zwierzyniec, Kleparz, Wesoła, Grzegórzki, Stradom, Kazimierz, Podgórze, Płaszów, Wola Duchacka, Łagiewniki, Borek Fałęcki, Piaski Wielkie, Rżąka, Rybitwy, Krzyszkowice wielickie
http://old.mbc.malopolska.pl/publication/159181
86. Część LXXXVI. Wiosna 2025, od kwietnia do maja. Wzdłuż Wisły, Planty i ich otoczenie, Śródmieście, Kleparz, Warszawskie (Przedmieście), Wesoła, Grzegórzki, Krowodrza, Piasek, Nowy Świat, Wzdłuż Rudawy, Półwsie Zwierzynieckie, Zwierzyniec, Wola Justowska, Bronowice Małe, Górka Narodowa, Witkowice, Zakrzówek, Ludwinów, Stradom, Kazimierz, Podgórze, Wola Duchacka, Płaszów (Bagry i Mały Płaszów), Rybitwy, Prokocim, Piaski Wielkie, Rżąka, Borek Fałęcki i Skotniki.
http://old.mbc.malopolska.pl/publication/159182

A.III.6. Drzwi krakowskich kamienic czynszowych i domów podmiejskich

1. Część I. Piasek i Nowy Świat.
www.mbc.malopolska.pl/publication/69109
2. Część II. Śródmieście, Stradom, Kazimierz, Wesoła, Dębniki i Podgórze
www.mbc.malopolska.pl/publication/69110
3. Część III. Śródmieście (c.d.), Piasek (c.d.), podmiejski Kraków.
www.mbc.malopolska.pl/publication/69430
4. Część IV. Śródmieście (c.d.), Kleparz, Wesoła (c.d.).
www.mbc.malopolska.pl/publication/71803
5. Część V. Śródmieście, Piasek, Kleparz i Wesoła – uzupełnienia.
www.mbc.malopolska.pl/publication/72474
6. Część VI. Wesoła, Stradom i Kazimierz (c.d.) oraz podmiejska Krowodrza.
www.mbc.malopolska.pl/publication/730887
7. Część VII. Piasek, Wesoła, Kazimierz i Podgórze – uzupełnienia.
www.mbc.malopolska.pl/publication/73088
8. Część VIII. Piasek – uzupełnienia.
www.mbc.malopolska.pl/publication/73717

A.III.7. Detale krakowskich czynszówek i domów. Wybrane drzwi i portale, klamki, okna i obramienia, witraże i figury naścienne.

1. Część I. Zabytkowe Śródmieście.
   www.mbc.malopolska.pl/publication/88307
2. Część II. Kleparz, Stradom, Kazimierz, Wesoła, Piasek i Nowy Świat.
   www.mbc.malopolska.pl/publication/88308
3. Część III. Kalejdoskop krakowski i Kraków podmiejski.
   www.mbc.malopolska.pl/publication/89316
4. Część IV. Śródmieście, Wesoła, Kleparz, Piasek, Stradom, Podgórze, podmiejska Mogiła.
   www.mbc.malopolska.pl/publication/90757
5. Część V. Śródmieście, Wesoła, Piasek, Nowy Świat, Czarna Wieś, Podgórze. Podmiejski Kraków: Zakrzówek i Wola Duchacka.
   www.mbc.malopolska.pl/publication/94203
6. Część VI. Uzupełnienia: Śródmieście, Kleparz, Piasek i Podgórze. Podmiejski Kraków: Krowodrza, Nowa Wieś, Wola Justowska, Zwierzyniec, Zakrzówek, Ludwinów i Tyniec.
   www.mbc.malopolska.pl/publication/96154
7. Część VII. Śródmieście, Piasek, Kazimierz i Podgórze.
   www.mbc.malopolska.pl/publication/102182
8. Część VIII. Kraków podmiejski. Czarna Wieś, Półwsie Zwierzynieckie, Zwierzyniec, Wola Justowska, Przegorzały, Warszawskie, Grzegórzki, Dąbie, Bieńczyce, Krzesławice i Mogiła, Dębniki, Zakrzówek, Ludwinów, Płaszów i Prokocim.
   www.mbc.malopolska.pl/publication/102183
9. Część IX. Wesoła i Kraków podmiejski: Jugowice, Łęg, Bieńczyce, Krzesławice, Mogiła, Grębałów, Lubocza, Wadów, Pleszów, Branice, Przewóz
   www.mbc.malopolska.pl/publication/102191
10. Część X. Kalejdoskop Krakowski. Śródmieście, Kleparz, Wesoła, Grzegórzki, Dąbie, Piasek, Bronowice Wielkie, Zwierzyniec, Wola Justowska, Kazimierz, Podgórze, Prokocim, Wola Duchacka, Jugowice, „Chałupa u Szpinaka".
    www.mbc.malopolska.pl/publication/113131
11. Część XI. Zdjęcia i wspomnienia Stanisławy Markowskiej dotyczące kamienicy Louisów.
    www.mbc.malopolska.pl/publication/113132
12. Część XII. Krakowski kalejdoskop (2019-2024). Śródmieście, Piasek, Nowy Świat, Półwsie Zwierzynieckie, Czarna Wieś, Nowa Wieś, Krowodrza, Łobzów, Bronowice Małe, Bronowice Wielkie, Kleparz, Wesoła, Grzegórzki, Dąbie, Bieńczyce, Dębniki, Zakrzówek, Ludwinów, Stradom, Kazimierz, Podgórze, Wola Duchacka, Płaszów, Prokocim, Bieżanów, Piaski Wielkie, Rajsko, Mogiła
    www.mbc.malopolska.pl/publication/148821

A.III.8. Migawki z Cmentarza Rakowickiego

1. Część I. 21.02.2009 – 14.04.2017
   www.mbc.malopolska.pl/publication/102198
2. Część II. 18.10.2017 – 13.04.2018
   www.mbc.malopolska.pl/publication/102200
3. Cześć III. 16.10.2018 – 23.12.2018
   www.mbc.malopolska.pl/publication/1044590
4. Część IV. Uzupełninia z lat 2007-2013 oraz zdjęcia od 17.04.2019-01.11.2019
   www.mbc.malopolska.pl/publication/116550
5. Część V. Zdjęcia od 25.12.209 do 10.06.2020
   www.mbc.malopolska.pl/publication/131177.
6. Część VI. Zdjęcia od 22.10.2020 do 01.11.2021
   www.mbc.malopolska.pl/publication/134872
7. Część VII. Zdjęcia od 24.12.2021 do 05.04.2022
   www.mbc.malopolska.pl/publication/140561
8. Część VIII. Zdjęcia od 24.12.2021 do 05.04.2022
   www.mbc.malopolska.pl/publication/148809
9. Część IX. Zdjęcia od 24.10.2022 do 24.12.2024
   Dodatek z obu cmentarzy podgórskich
   www.mbc.malopolska.pl/publication/156324

A.III.9. Krakowskie i podkrakowskie jeziora, stawy, rozlewiska i mokradła

1. Część I.
   Dawna plaża pod Wawelem, Planty, Bronowice Wielkie, Czarna Wieś, Błonia, Zwierzyniec, Mydlniki i Kryspinów, Zakrzówek, Ludwinów, pogranicze Pychowic i Bodzowa, pychowickie łąki, Przegorzały i Bielany, posolvay'owskie stawy w Borku Fałęckim, okolice Bonarki, kamieniołom Libana, teren KL Płaszów, Bagry, nabrzeże Wisły w Rybitwach i Płaszowie, Dąbie, łąki mogilskie, Bieńczyce i Olsza.
   www.mbc.malopolska.pl/publication/74564
2. Część II.
   Parki: w Nowym i Starym Prokocimiu, Wola Duchacka, Piaski Wielkie, Rżąka, Krzyszkowice, Rajsko, Kosocice, Barycz i Wieliczka.
   www.mbc.malopolska.pl/publication/74567

A.III.10. Liczne albumy o Krakowie i jego okolicach opublikowane na mojej stronie serwisu społecznościowego Facebook:

http://pl-pl.facebook.com/people/Leszek-Grabowski/100000321665908

B. Opracowania dotyczące Ziemi Gdowskiej

B.I. Sagi i historie rodzinne

1. Saga rodu Grabowskich z Bilczyc i Liplasa koło Gdowa. Edycja XIX uzup.
   www.mbc.malopolska.pl/publication/8610
2. Saga rodu Chanków i Kędrynów z Podolan i okolic Gdowa. Edycja VII uzup.
   www.mbc.malopolska.pl/publication/10372
3. Szkic do historii badań nad drzewem genealogicznym rodu Chanków z Podolan i okolic Gdowa. Edycja II.
   www.mbc.malopolska.pl/publication/14677
4. Notka o rodach: Kaletów – „Wójcioków", Augustynków – „Frysiów" i Mrozowskich z Bilczyc koło Gdowa. Edycja XII.
   www.mbc.malopolska.pl/publication/13924

B.II. Albumy o Ziemi Gdowskiej

B.II.1. Gdów i jego okolice – odchodzący świat

1. Część I. Gdów, Bilczyce, Liplas, Podolany, Wola Zręczycka, Jaroszówka, Lipnica Murowana. Edycja II.
   www.mbc.malopolska.pl/publication/15443
2. Część II. Gdów, Przebieczany, Marszowice, Jaroszówka, Kobylec, Klęczana, Wola Zręczycka.
   www.mbc.malopolska.pl/publication/15730
3. Część III. Wiatowice, Niegowić, Marszowice, Bilczyce, Gdów, Grzybowa, Zręczyce, Wola Zręczycka, Klęczana, Łapanów, Szlak Papieski - odcinek od Klęczany do Łapanowa. Edycja II.
   www.mbc.malopolska.pl/publication/15731
4. Część IV. Bilczyce, Gdów, Podolany, Wola Zręczycka i Zręczyce. Edycja II.
   www.mbc.malopolska.pl/publication/17022
5. Część V. Bilczyce, Liplas, Niegowić, Gdów i Grzybowa.
   www.mbc.malopolska.pl/publication/17844
6. Część VI. Zagórzany, Gdów, Podolany, Jaroszówka, Wieniec, Nieznanowice, Marszowice, Bilczyce i Łazany.
   www.mbc.malopolska.pl/publication/21257
7. Część VII. Lednica Górna, Trąbki, Łazany Bilczyce, Gdów, Marszowice, Wola Zręczycka i Zagórzany.
   www.mbc.malopolska.pl/publication/24065
8. Część VIII. Łazany, Gdów, Niegowić, Krakuszowice, Grodkowice, Klęczana, Kobylec i Łapanów
   www.mbc.malopolska.pl/publication/56963
9. Część IX. Nieznanowice, Pierzchów, Cichawa. Szlak Papieski – odcinek od Niegowici do granic Klęczany.
   www.mbc.malopolska.pl/publication/58646

10. Część X. Łazany, Bilczyce, Gdów, Pierzchów, Niegowić i Wiatowice. Edycja II.
www.mbc.malopolska.pl/publication/61319
11. Część XI. Jawczyce, Liplas, Gdów, Wola Zręczycka, Kobylec; wybrane archiwalia.
www.mbc.malopolska.pl/publication/77982
12. Część XII. Gdów, Marszowice, Jaroszówka, Kobylec; kilka wyburzonych już chałup z Gdowa, Marszowic i Kobylca. Edycja II.
www.mbc.malopolska.pl/publication/85467
13. Część XIII. Rekonesans po Gdowie a.d. 2015, Bilczyce, Jawczyce, Podolany, Wola Zręczycka, Marszowice. Edycja IV.
www.mbc.malopolska.pl/publication/94401
14. Część XIV. Muzeum Dwór Feillów w Woli Zręczyckiej koło Gdowa, jego historia, otoczenie i okolica. Zagórzany. Edycja II uzup.
www.mbc.malopolska.pl/publication/98706
15. Część XV. Podolany i ich otoczenie. Edycja II. uzup.
www.mbc.malopolska.pl/publication/119043

C. Budownictwo ludowe, małomiasteczkowe i dworskie oraz kapliczki i inne pamiątki Ziemi Krakowskiej

1. Część I. Gdów. Edycja IV.
www.mbc.malopolska.pl/publication/94399
2. Część II. Bilczyce, Jawczyce, Grzybowa, Łazany, Zręczyce, Wola Zręczycka, Edycja II uzup.
www.mbc.malopolska.pl/publication/94400
3. Część III. Dobczyce i ich okolice.
www.mbc.malopolska.pl/publication/99109
4. Część IV. Bochnia i jej okolice.
www.mbc.malopolska.pl/publication/102150
5. Część V. Lanckorona i jej okolice: Izdebnik i Krzywaczka. Ed. II.
www.mbc.malopolska.pl/publication/113133
6. Część VI. Orawski Park Etnograficzny w Zubrzycy Górnej.
www.mbc.malopolska.pl/publication/114434
7. Część VII. Nadwiślański Park Etnograficzny w Wygiełzowie.
www.mbc.malopolska.pl/publication/114435
8. Część VIII. Lipnica Murowana, Lipnica Dolna i Górna.
www.mbc.malopolska.pl/publication/115508
9. Część IX. Łapanów i jego okolice.
www.mbc.malopolska.pl/publication/119042
10. Część X. Ojców.
www.mbc.malopolska.pl/publication/131155
11. Część XI. Niegowić i jej okolica: Liplas, Wiatowice, Krakuszowice, Cichawa, Grodkowice, Pierzchów, Nieznanowice i Marszowice. Edycja III. uzup.
www.mbc.malopolska.pl/publication/131156

12. Część XII. Obrzeże i okolice Wieliczki. Kraków Bieżanów, Czarnochowice, Śledziejowice, Kokotów, Zabawa, Lednica Górna, Szczygłów, Zabłocie Surówki, Przebieczany, Biskupice, Trąbki, Rożnowa, Pawlikowice
www.mbc.malopolska.pl/publication/138492
13. Część XIII. Wielickie Krzyszkowice.
www.mbc.malopolska.pl/publication/138493
14. Część XIV. Edycja II. Prywatny skansen (zagroda) Elżbiety Graboś - Apolonia - w Zakrzowie oraz dawna zabudowa Niepołomic i ich okolicy: Zakrzowa, Podłęża, Staniątek, Woli Batorskiej i Zabierzowa Bocheńskiego
www.mbc.malopolska.pl/publication/141449
15. Część XV. Wieliczka z lat 2009-2012
www.mbc.malopolska.pl/publication/142232
16. Część XVI. Wieliczka c.d. (2013-2023). Dodatek: wielickie parki oraz Siercza i Rożnowa w roku 2023
www.mbc.malopolska.pl/publication/148375
17. Część XVII. Wieliczka i jej otoczenie z lat z roku 2023 i 2025. C.d. Uzupełnienia z centrum oraz z terenów: Rożnowej, Sierczy oraz Przebieczan; przegląd Bogucic i widoki z Parku Na Grabówkach Ed. II.
www.mbc.malopolska.pl/publication/148805
18. Część XVIII. Zachodnie obrzeża i okolice Krakowa. Edycja III uzup. Piekary, Kryspinów, Cholerzyn, Liszki, Kaszów, Mników, Przeginia Duchowna, Brodła, Aleksandrowice, Kleszczów, Rudawa i Nawojowa Góra, Kobylany i Karniowice, Dubie i Dębnik, Zielonki, Korzkiew i Owczary, Garlica Murowana, Iwanowice, Jawiszowice, Świątniki Górne, Podchybie, okolice Kęt i Andrychowa (Czaniec, Roczyny, Rzyki i Wieprz), Paczółtowice, Giebułtów, Szczyglice, Balice, Morawica
www.mbc.malopolska.pl/publication/148806

D. Opracowania dotyczące Ziemi Krakowskiej.

D.I. Dawny świat okolic Krakowa

1. Część I. Dobczyce i Dziekanowice. Edycja II.
www.mbc.malopolska.pl/publication/19619
2. Część II. Wieliczka i Rożnowa.
www.mbc.malopolska.pl/publication/19620
3. Część III. Wieliczka i jej okolice (c.d.). Wieliczka, Czarnochowice, Lednica Górna, Przebieczany, Biskupice, Szczygłów, Surówki – Zabłocie.
www.mbc.malopolska.pl/publication/21938
4. Część IV. Wieliczka i jej okolice (cd). Wieliczka, Krzyszkowice, Lednica Górna, Czarnochowice i Śledziejowice.
www.mbc.malopolska.pl/publication/56793
5. Część V. Łapanów i jego okolice. Łapanów, Kobylec, Jaroszówka, Szlak Papieski – odcinek od Łapanowa do Kobylca.
www.mbc.malopolska.pl/publication/56794

6. Część VI. Dobczyce i ich okolice (c.d.). Dobczyce i Kornatka. Edycja II.
www.mbc.malopolska.pl/publication/57409
7. Część VII. Mozaika podkrakowska. Edycja III.
Puszcza Niepołomicka i jej okolice, Brzesko Nowe, Pleszów, Kościelniki i Górka Kościelnicka, Zielonki, Korzkiew i ich okolice, Rudawa i jej okolice, Wola Zręczycka i Zagórzany, wokół Dobczyc i Podchybie koło Lanckorony. Dodatek – Podkarpacie, okolice Rzeszowa: Świlcza, Mrowla i Bratkowice.
www.mbc.malopolska.pl/publication/59373
8. Część VIII. Bochnia i jej okolice. Ziemia Tarnowska. Bochnia, Łapczyca, Lipnica Murowana, Jasień Brzeski, Tarnów i Ładna. Cmentarze wojenne o okresu I-ej wojny światowej z okolic Tarnowa. Edycja IV.
www.mbc.malopolska.pl/publication/59639
9. Część IX. Wieliczka i jej okolice (c.d.). Wokół centrum Wieliczki, Krzyszkowice oraz panoramy z Chabrowego Wzgórza, Śledziejowice i Kokotów.
www.mbc.malopolska.pl/publication/62561
10. Część X. Wieliczka i jej okolice (c.d.). Lednica Górna, wokół centrum Wieliczki, Krzyszkowice oraz panoramy z Chabrowego Wzgórza, krajobrazy wokół Baryczy. Edycja II.
www.mbc.malopolska.pl/publication/69387
11. Część XI. Bochnia i jej okolice (c.d.). Bochnia i Łapczyca. Edycja II.
www.mbc.malopolska.pl/publication/70813
12. Część XII. Wieliczka i jej okolice (c.d.). Rekonesans wokół wzgórza Pod Baranem.
www.mbc.malopolska.pl/publication/71484
13. Część XIII. Wieliczka i jej okolice (c.d.). Migawki z Wieliczki. Jeszcze jeden spacer po dawnych Krzyszkowicach.
www.mbc.malopolska.pl/publication/724743
14. Część XIV. Wieliczka i jej okolice c.d. Galicyjskiej Wieliczki ciąg dalszy, Wzgórze Kaim. Edycja II.
www.mbc.malopolska.pl/publication/76407
15. Część XV. Migawki z trasy: Staniątki, Niepołomice, Wola Batorska, Uście Solne, Szczurowa, Żabno, Ujście Jezuickie, Opatowiec, Gręboszów. Cmentarze wojenne i pomniki z okresu I-ej wojny światowej (c.d.): Wola Batorska - Sitowiec, Biskupice Radłowskie, Otfinów, Ujście Jezuickie, Gręboszów. Okolice Brzeska i Tarnowa – uzupełnienia. Edycja II.
www.mbc.malopolska.pl/publication/77197
16. Część XVI. Wieliczka (c.d.) i kalejdoskop podkrakowski. Wielickich widoków ciąg dalszy, Krzyszkowice, Bilczyce, Staniątki, Niepołomice, Podłęże, Zakrzów, Świątniki Górne, Kryspinów, Aleksandrowice i Kleszczów. Edycja II.
www.mbc.malopolska.pl/publication/96911

17. Część XVII. Cholerzyn, Liszki, Kaszów, Nowa Wieś Szlachecka, Rybna, Przeginia Duchowna, Brodła, Babice, Wygiełzów, Marcyporęba, Jawiszowice, Gdów, Marszowice, Podolany, Wola Zręczycka, Zagórzany, Kobylec, Lipnica Górna. Edycja II.
www.mbc.malopolska.pl/publication/115523
18. Część XVIII. Wieliczka, Gdów, Wola Zręczycka, Zagórzany, Kobylec, Piekary i Tyniec, Liszki, Mników i Wyciąże.
www.mbc.malopolska.pl/publication/131260
19. Część XIX. Bronowice Małe i Wielkie, Mydlniki, Kobylany, Balice, Aleksandrowice, Morawica, Olszanica, Chełm, Kryspinów, Cholerzyn, Kaszów, Mników, Czernichów, Jeziorzany, Piekary, Tyniec, Skawina, Radziszów, Biertowice, Kalwaria Zebrzydowska, Bugaj, Świątniki, Iwanowice, Uście Solne, Niedary, Świniary, Targoszów, Zawoja, Czaniec, Roczyny, Rzyki, Brzeźnica.
www.mbc.malopolska.pl/publication/131261
20. Część XX. Gdów, Podolany, Marszowice, Wola Zręczycka, Zagórzany, Szarów, Wieliczka
www.mbc.malopolska.pl/publication/132352
21. Część XXI. Modlnica, Dębnik, Czatkowice, Tenczynek, Szczyglice, Balice, Aleksandrowice, Morawica, Cholerzyn, Liszki, Kaszów, Mników, Nowa Wieś Szlachecka, Czernichów, Skawina, Jurczyce, Krzęcin, Radziszów, Wola Radziszowska, Głogoczów, Krzyszkowice, Świątniki Górne, Krzywaczka, Biertowice, Sułkowice, Lubień, Pcim, Dobczyce, Lanckorona. Fotografie Przemysława Wesołowskiego.
www.mbc.malopolska.pl/publication/132353
22. Część XXII. Wokół Wieliczki, Łazany, Jawczyce, Bilczyce, Liplas, Gdów, Marszowice, Wola Zręczycka i Zagórzany, Niżowa, Hucisko, Wiśniowa, Raciechowice, Kasinka Mała, Makocice, Karniowice, na Roztoczu.
Zdjęcia autora oraz uzupełniająco: Benedykta Dzięcielskiego, Justyny Cwajnej, Karola Grabowskiego, Ewy Skoplak i Łukasza Opałka.
www.mbc.malopolska.pl/publication/140511
23. Część XXIII. Kalwaria i jej okolice: Bugaj, Barwałd Dolny i Izdebnik. Kalejdoskop z Ziemi Krakowskiej.
Dodatek ze zdjęciami Ewy Panek z lat 70. i 80. XX wieku z dawnych przedmieść i okolic Krakowa. Zdjęcia autora oraz uzupełniająco: Marii-Kowalskiej-Karatayli Joanny Kucharz, Anny Grabowskiej-Opałek, Ewy Skoplak i Elżbiety Batczyk
www.mbc.malopolska.pl/publication/156323
24. Część XXIV. Zachodnie obrzeża Krakowa i podwielickie wsie. Szczyglice, Balice, Morawica, Piekary, Kryspinów, Cholerzyn, Budzyń, wielickie Krzyszkowice, Siercza, Rożnowa i Wiatowice
www.mbc.malopolska.pl/publication/159183

E. Przydrożne zabytki sztuki sakralnej z rejonów: Krakowa, jego okolic i Ziemi Krakowskiej

E.I. Zabytkowe figury, kapliczki i krzyże przydrożne z rejonu Krakowa i jego okolic.

1. Część I. Dawne przedmieścia Krakowa i podkrakowskie wsie.
   www.mbc.malopolska.pl/publication/21231
2. Część II. Centrum Krakowa w obrębie dawnego rdzenia austriackiej twierdzy.
   www.mbc.malopolska.pl/publication/21258
3. Część III. Ziemia Krakowska. Wieliczka, Gdów, Dobczyce i ich okolice.
   www.mbc.malopolska.pl/publication/21259
4. Część IV. Centrum Krakowa w obrębie dawnego rdzenia austriackiej twierdzy – uzupełnienia.
   www.mbc.malopolska.pl/publication/74586
5. Część V. Ziemia Krakowska cd.
   Wieliczka i jej okolice, Trąbki, Łazany, Gdów i jego okolice, Szlak Papieski: Niegowić – Marszowice – Klęczana - Kobylec - Łapanów, Łapanów i jego okolice, Niepołomice i ich okolice, Dołęga koło Szczurowej, Kościelniki, Bochnia i jej okolice, Dębno Tarnowskie, Żabno i jego okolice, Wola Pogórska.
   www.mbc.malopolska.pl/publication/77198

F. Opracowania dotyczące Podkarpacia

F.1. Zarys dziejów rodzin Lubasów i Kokoszków ze Świlczy koło Rzeszowa. Edycja II. uzup.
www.mbc.malopolska.pl/publication/131173

F.2. Budownictwo ludowe, małomiasteczkowe i dworskie oraz umykające krajobrazy Podkarpacia

1. Część I. Świlcza i jej okolice: Rudna Wielka i Rudna Mała, Mrowla, Trzciana i Bratkowice.
   www.mbc.malopolska.pl/publication/131171
2. Część II. Tyczyn i Budziwój.
   www.mbc.malopolska.pl/publication/131172
3. Część III. Krajobrazy Świlczy z lat 2012-2022.
   www.mbc.malopolska.pl/publication/140562

F. Wybrane artykuły oraz audycje radiowe oraz telewizyjne z moim udziałem

Głos Wielicki (www.wielicki.glos24.pl)

1. Nr 1 (styczeń 2009) – „Odchodzący świat".
2. Nr 2 (luty 2009) – „Negatyw na szklanej płytce".
3. Nr 10 (październik 2009) – „Zapomniany mieszkaniec Bilczyc"; o Franciszku Augustynku – „Antonim Wichurze" - w setną rocznicę jego narodzin.
4. Nr 12 (grudzień 2009) – „Bilczyce z lat mego dzieciństwa"
5. Nr 1 (styczeń 2010) – „Bajeczna chałupa mojej babki z Bilczyc". Część 1.
6. Nr 2 (luty 2010) – „Bajeczna chałupa mojej babki z Bilczyc". Część 2.
7. Nr 3 (marzec 2010) – „Bajeczna chałupa mojej babki z Bilczyc". Część 3.
8. Nr 4 (kwiecień 2010) – „Gdów z lat mojego dzieciństwa - początku lat 60-tych XX-go wieku". Część 1.
9. Nr 5 (maj 2010) – „Gdów z lat mojego dzieciństwa - początku lat 60-tych XX-go wieku". Część 2.
10. Nr 6 (czerwiec 2010)– „Tradycja nazw i przezwisk z dawnych Bilczyc". Część 1.
11. Nr 7 (lipiec 2010) – „Tradycja nazw i przezwisk z dawnych Bilczyc". Część 2".
12. Nr 8 (sierpień 2010) – „Moja prababka „Magdusia". Część 1.
13. Nr 10 (październik 2010) – „Moja prababka „Magdusia". Część 2.
14. Nr 1 (styczeń 2011). „Wspomnienie Marcina Ciężarka".
15. Nr 2 (luty 2011). „Jan Kaczmarczyk – zapomniana ofiara zbrodni katyńskiej".
16. Nr 3 (marzec 2012). „Moja Babcia Bogdzina".
17. Nr 9 (wrzesień 2012). „Z dziejów dworu w Bilczycach".

Wiadomości (10.2011)
www.wiadomosci.krakow.pl
O mnie. Barbara Bączek. „Dokumentalista z sercem"

Dziennik Polski (19-20.01.2013)
O mnie. Paulina Polak. „Fotografuje taki Kraków, który powoli przechodzi do przeszłości".
http://www.dziennikpolski24.pl/artykul/3214128,fotografuje-krakow-ktory-powoli-odchodzi-do-przeszlosci,id,t.html

Gazeta Gdowianin
Artykuły i notki na temat Ziemi Gdowskiej, publikowane na internetowej stronie w/w gazety – www.gazetagdowianin.pl, w tym wywiad sprzed wielu lat, udzielony Panu Marcinowi Chytkowskiemu z Fundacji Stryszowianin, opublikowany w internetowej wersji Gazety Gdowianin w październiku roku 2020.
https://www.gazetagdowianin.pl/wiadomosci-z-gminy-gdow/wywiad-z-leszkiem-grabowskim/

Krowoderska.pl
Wywiad ze mną Andrzeja Śledzia: „Coś było piękne powinno trwać", z dnia 14.01.2016 – https://krowoderska.pl/fotograf-leszek-grabowski-cos-co-bylo-piekne-powinno-trwac/

Dziennik Polski i Dziennik Polski 24 z dnia 29.01.2018
Artykuł Małgorzaty Mrowiec z moimi sugestiami i zdjęciami: „Kraków pilnie potrzebuje skansenu! To ostatni moment na ratowanie ginącej dawnej zabudowy"
http://www.dziennikpolski24.pl/region/kronika-krakowska/a/krakow-pilnie-potrzebuje-skansenu-to-ostatni-moment-na-ratowanie-ginacej-dawnej-zabudowy,12887902/?utm_source=social-media-facebook&utm_medium=przycisk-gora

Dziennik Polski 24 z dnia 14.03.2018
Artykuł Małgorzaty Mrowiec, ilustrowany moimi zdjęciami: „Piękne stare chałupy znikają z krajobrazu Krakowa. Ktoś zadba o stworzenie skansenu?"
http://www.dziennikpolski24.pl/region/wiadomosci-krakow/a/piekne-stare-chalupy-znikaja-z-krajobrazu-krakowa-ktos-zadba-o-stworzenie-skansenu,13005674/

Polskie Radio Kraków
Rozmowa z red. Grzegorzem Krzywakiem o dawnych kąpieliskach w Krakowie (28.06.2017)
http://www.radiokrakow.pl/wiadomosci/krakow/kapielsko-na-zakrzowku-darmowe-dla-posiadaczy-krakowskiej-karty-miejskiej/

Polskie Radio Kraków
Moje opowieści o krakowskim Piasku w rozmowie z red. Marzeną Florkowską (05.02-09.02.2018) w programie Pod Lupą
http://www.radiokrakow.pl/audycje/pod-lupa/pod-lupa-na-krakowskim-piasku/

Polskie Radio Kraków
Reportaż Grzegorza Krzywaka o fontannach krakowskich – tych dawnych i tych współczesnych (27.02.2018)
http://www.radiokrakow.pl/wiadomosci/krakow/gdzie-sie-podzialy-krakowskie-fontanny/

Artoteka WBP
Rajski Piasek – spotkanie w Krakowie w dniu 06.03.2018

Relacja na żywo w Youtube
https://www.youtube.com/watch?v=rG1kpe-cepM&feature=share

Polskie Radio Kraków –
reportaż Magdaleny Zbylut z dnia 28.06.2018.
„Czy powstanie krakowski skansen – pomysł wraca po raz trzeci”.
http://www.radiokrakow.pl/wiadomosci/krakow/czy-powstanie-krakowski-skansen-pomysl-wraca-po-raz-trzeci-zdjecia/

TVP Kraków
Reportaż Moniki Dziury: „CZY W KRAKOWIE POWSTANIE SKANSEN? TO OSTATNIA SZANSA NA RATUNEK DLA STARYCH CHAŁUP”.
Kronika Krakowska z dnia 08.07.2018
http://krakow.tvp.pl/37999421/czy-w-krakowie-powstanie-skansen-to-ostatnia-szansa-na-ratunek-dla-starych-chalup

Dziennik Polski
Artykuł Magdaleny Mrowiec (z moimi zdjęciami w wersji internetowej)
Skansen: chałupy, karczma, krowy…. z dnia 17.09.2018
https://dziennikpolski24.pl/skansen-chalupy-karczma-krowy-nowe-muzeum-mogloby-powstac-w-nowej-hucie-za-dwa-lata/ar/13498315

Radio Kraków
„Urok starych chałup” - reportaż Marzeny Florkowskiej w programie Pod Lupą w dniu 06.05.2019
http://www.radiokrakow.pl/audycje/pod-lupa/urok-starych-chalup/?fbclid=IwAR1Tdcd8v83PGNOJU8I7vlQyVonK-ZodQc18o8CFZXXq0Lk1YsprHGDeYds/

TVP Kraków
„Krakowski skansen powstanie w Nowej Hucie" -reportaż Moniki Dziury z Kroniki Krakowskiej z dnia 11.11.2019
https://krakow.tvp.pl/45289207/krakowski-skansen-powstanie-w-nowej-hucie?fbclid=IwAR0n9XtOmfXwjGouGJRQPpoZDdC65FmzZMMkFRVYCOaYckpxEzRhC16MBok

Dziennik Polski
Artykuł Małgorzaty Mrowiec z moimi zdjęciami i tekstem
„Na tropie Krakowa, którego już…. nie ma. Zobacz, jak zmienił się krajobraz miasta w zaledwie kilkadziesiąt lat".
https://dziennikpolski24.pl/na-tropie-krakowa-ktorego-juz-nie-ma-zobacz-jak-zmienil-sie-krajobraz-miasta-w-zaledwie-kilkadziesiat-lat-zdjecia/ar/c15-14849361?fbclid=IwAR38luUMHWDjA8AQFWfWRx-1PbVPDJFzChw_0NAN1X53Glxfegtcyk6Vjr0

Radio Eska
O fontannie prof. Zina
https://www.eska.pl/krakow/koniec-poniewierki-fontanny-zina-zabytek-stanal-w-parku-jerzmanowskich-aa-MFY1-ZadL-a1qq.html?fbclid=IwAR1a4g-8Srf8xLB_PiOaJJsfVhD694lf3eTCDwE43yDiCz-ONP5dXlA7VEk

TVP Kraków
O dramatycznej zabudowie Półwsia Zwierzynieckiego -
Kronika Krakowska z dnia 01.06.2020 – reportaż Moniki Dziury
https://www.facebook.com/tvp3krakow/videos/689062808542333/UzpfSTEwMDAwMDMyMTY2NTkwODozMTc5NjY0NjgyMDU0MjIz/

Muzeum Krakowa
„Spacer po Garbarach". Moje opowieści o Piasku sprzed 60 lat – pięcioczęściowy film, zrealizowany na zamówienie MK w ramach projektu realizowanego przez Dom Zwierzyniecki: „Zwierzyniec zaprasza Garbary".
Część I.
https://www.facebook.com/watch/?v=294634634941344
Część II
https://www.facebook.com/watch/?v=350540442612113
Część III
https://www.facebook.com/watch/?v=791311341611557
Część IV
https://www.facebook.com/watch/?v=988264891624351
Część V
https://www.facebook.com/watch/?v=3116460041801936

TVP Kraków
„Coraz bliżej skansenu” - reportaż Moniki Dziury w Kronice Krakowskiej na antenie w dniu 01.09.2020
https://krakow.tvp.pl/49665568/coraz-blizej-powstania-skansenu-w-krakowie?fbclid=IwAR0jE0W0GHAy8uUZYI8DTkc1BweyL1veZlMJzyQVZjCBsVbjtr1mIyDRKmg

Radio Kraków
„Przedświąteczny Kraków”, rozmowa z redaktor Marzeną Florkowską o realiach Piasku z lat 60. Audycja Przed Hejnałem z dnia 21.12.2020.
https://www.radiokrakow.pl/audycje/przy-okazji/przedswiateczny-krakow/

TVP Kraków
„Co stanie w krakowskim skansenie?” - reportaż red. Moniki Dziury w Kronice Krakowskiej w dniu 22.03.2021
https://krakow.tvp.pl/52916082/co-stanie-w-krakowskim-skansenie?fbclid=IwAR2y6YI504NHblMXpOXxscGKQ3NQNmkBxXZPHGD_AYHBQrSwm8dyWhcudV8

TVP Kraków
„Trwa rewitalizacja Parku Jordana w Krakowie”
reportaż red. Moniki Dziury w Kronice Krakowskiej w dniu 10.04.2021, gdzie wyrażam swoje zdanie na temat przyszłości Jordanówki
https://krakow.tvp.pl/53243325/trwa-rewitalizacja-parku-jordana-w-krakowie?fbclid=IwAR3csSwGbxOFoLumuP-y2jlGis5rHV_6OSHllVWl2oyKUiALZzbXLvMVM4g

Radio Eska
Wspomnienie Bagrów Ludwinowskich w rozmowie z Jakubem Kusym na antenie (15.11.2021)
https://www.eska.pl/krakow/zzm-sprzata-bagry-ludwinowskie-co-czeka-ten-urokliwy-zakatek-aa-515R-7dSL-HdZQ.html

TVP Kraków
reportaż red. Moniki Dziury o przyszłości „okrąglaka” w Parku Jordana **-** Kronika Krakowska z dnia 04.12.2021
krakow.tvp.pl/57280771/nie-chca-muzeum-sportu-w-jordanowce

Gazeta Krakowska.pl z dnia 18.01.2023 **–**
artykuł red. Małgorzaty Mrowiec: „Kraków. Skansen w Branicach miał ratować piękne stare chałupy. Wciąż nie zaczął. Czy w ogóle zdąży?”
https://gazetakrakowska.pl/krakow-skansen-w-branicach-mial-ratowac-piekne-stare-chalupy-wciaz-nie-zaczal-czy-w-ogole-zdazy/ar/c1-17213619

Radio RMF 24 Regiony z dnia 21.01.2023 -
reportaż red. Marka Wiosło. „Zabytkowe, drewniane chałupy czekają na przenosiny. Z roku na roku niszczeją”
https://www.rmf24.pl/regiony/krakow/news-zabytkowe-drewniane-chalupy-czekaja-na-przenosiny-z-roku-na-,nId,6547007#crp_state=1

TVP Kraków
kolejny reportaż red. Moniki Dziury o skansenie. Kronika Krakowska z dnia 05.02.2023
https://krakow.tvp.pl/66060253/05022023-1830

Kraków. Nasze miasto.pl
Artykuł Małgorzaty Mrowiec o nowo powstającym skansenie z moją opinią (12.08.2023)
https://krakow.naszemiasto.pl/krakow-zamiast-powstajacego-skansenu-w-branicach-wciaz/ar/c1-9420131

Dziennik Polski.24.pl
Artykuł redaktor Małgorzaty Mrowiec z moją opinią
„Zaczęło się grodzenie terenu skansenu w Branicach. Pierwsze prace w miejscu, które mieliśmy zwiedzać już w 2023 roku”

https://dziennikpolski24.pl/zaczelo-sie-grodzenie-terenu-skansenu-w-branicach-pierwsze-prace-w-miejscu-ktore-mielismy-zwiedzac-juz-w-2023-roku/ar/c1-18369851?utm_source=facebook.com&utm_medium=gazeta-krakowska&utm_campaign=artykul&fbclid=IwAR1yjJ3fvEry9tMNy0biHSl6kCcO3goSwzj8YnJS_ygn2CMPgZ5JcJF1gU0

Radio Kraków 25.03.2024
Audycja red. Marzeny Florkowskiej o detalu w krakowskich kamienicach z udziałem prof. Moniki Bogdanowskiej, dr Agnieszki Partridge, z moim udziałem
https://www.radiokrakow.pl/audycje/szczegoly-codziennosci-klamki-okna-drzwi-i-piece?fbclid=IwZXh0bgNhZW0CMTEAAR2SFEBH-RpJYkaWvVOBybnc7yPPQldX_IstuUxLVarhTFM7BXu9yMObC04_aem_AbhDiE_BXeFmJfJKCC3Y8pVbYLt6dfqiz0GmNuP9J9I_kXk7Z5hhOanJpn5Sk5HnNqAYu0qfRuaKfbf8dsVD1Js

Przyznane wyróżnienia

2017. Medal 650-lecia Prokocimia przyznany przez Komitet Organizacyjny Obchodów 650-lecia Prokocimia

2018. Odznaka Honoris Gratia przyznana przez Prezydenta Jacka Majchrowskiego za pracę społeczną na rzecz Krakowa

2019. Wyróżnienie w ramach Nagrody Województwa Małopolskiego im. Mariana Korneckiego "za wybitne osiągnięcia w dziedzinie ochrony i opieki nad zabytkami architektury drewnianej Małopolski w roku 2019”

2020. Powołanie przez Prezydenta miasta Krakowa Jacka Majchrowskiego na członka Rady Konsultacyjnej d.s. Parku Edukacyjnego (skansenu) Branice

2024. Powołanie na II. kadencje Rady

2025. Tytuł Krakowskiego Dobrodzieja, które to wyróżnienie jest corocznie przyznawane w dniu święta Trzeciego Maja przez Waldemara Domańskiego, dyrektora Biblioteki Polskiej Piosenki, dla osób zasłużonych dla Krakowa, których publiczna rozpoznawalność nie jest wystarczająca.

https://www.youtube.com/watch?v=6KRMvZD0t68

Na Małym Rynku (03.05.2025)