Leszek Grabowski

Krakowskie panoramy i widoki. Część LXXXVII. Lato 2025.

Od czerwca do sierpnia.

Wzdłuż Wisły, Śródmieście, Piasek, Nowy Świat, Czarna Wieś, Nowa Wieś, Krowodrza, Zwierzyniec, Wola Justowska (Las Wolski), Bronowice Małe, Mydlniki, Wesoła, Łęg, Krzesławice, Mogiła, Pleszów, Kazimierz, Zakrzówek, Podgórze, Płaszów (Bagry), Wola Duchacka, Prokocim, Rżąka, Borek Fałęcki, Przewóz, Tyniec

Kraków 2026

Leszek Grabowski

Krakowskie panoramy i widoki. Część LXXXVII. Lato 2025.

Od czerwca do sierpnia.

Wzdłuż Wisły, Śródmieście, Piasek, Nowy Świat, Czarna Wieś, Nowa Wieś, Krowodrza, Zwierzyniec, Wola Justowska (Las Wolski), Bronowice Małe, Mydlniki, Wesoła, Łęg, Krzesławice, Mogiła, Pleszów, Kazimierz, Zakrzówek, Podgórze, Płaszów (Bagry), Wola Duchacka, Prokocim, Rżąka, Borek Fałęcki, Przewóz, Tyniec

Kraków 20.01.2026

Na prawach rękopisu
© Copyright by Leszek Grabowski
Kraków 2026

Spis Treści

0.	Wstęp	4 - 4
I.	Wzdłuż Wisły	5 - 8
II.	Śródmieście	35 - 83
III.	Piasek	84-100
IV.	Nowy Świat	101-121
V.	Czarna Wieś	122-133
VI.	Nowa Wieś	134-142
VII.	Krowodrza	143-157
VIII.	Zwierzyniec	158-162
IX.	Wola Justowska	163-163
X.	Bronowice Małe	164-168
XI.	Mydlniki	169-171
XII.	Wesoła	172-196
XIII.	Łęg	197-199
XIV.	Krzesławice	200-203
XV.	Mogiła	204-211
XVI.	Pleszów	212-248
XVII.	Kazimierz	249-253
XVIII.	Zakrzówek	254-265
XIX.	Podgórze	266-282
XX.	Płaszów	283-286
XXI.	Wola Duchacka	212-248
XXII.	Prokocim	249-253
XXII.	Rżąka	254-265
XXIV.	Borek Fałęcki	266-282
XXV.	Przewóz	283-286
XXVI.	Tyniec	283-280
Załącznik.	Moje opracowania dostępne w zasobach Małopolskiej Biblioteki Cyfrowej (www.mbc.malopolska.pl i Europeany (www.europeana.eu) oraz publikacje prasowe i audycje radiowe z moim udziałem	287-318

Fot. nr 1. Z red. Niną Janus z TVP rozmawiamy o krakowskim skansenie. (10.06.2025)

0. Wstęp

Zdjęcia do LXXXVII (87) części z cyklu: „Krakowskie panoramy i widoki” zostały wykonane w pełni lata 2025, w okresie od czerwca do końca sierpnia. Jak większość albumów w tym cyklu ma on formę kalejdoskopu, który zawiera zdjęcia wykonane na obszarze całego Krakowa, po obu stronach Wisły, w miejscach, gdzie spacerowałem rekreacyjnie bądź bywałem okazyjnie, jak zwykle z nieodłącznym aparatem.

Używając nazw dawnych dzielnic z okresu Wielkiego Krakowa i podmiejskich wsi dodatkowo włączanych w obszar miasta w latach: 1941, 1951 (po utworzeniu Nowej Huty) i 1973, podzieliłem poniższy kalejdoskop, ze względów lokalizacyjnych, na 27 rozdziałów: widoki rozpościerające się „Wzdłuż Wisły” (rozdział I), Śródmieście (rozdział II), Piasek (rozdział III), Nowy Świat (rozdział IV), Czarna Wieś (rozdział V), Nowa Wieś (rozdział VI), Krowodrza (rozdział VII), Zwierzyniec (rozdział VIII), Wola Justowska (Las Wolski) - rozdział IX, Bronowice Małe (rozdział X), Mydlniki (rozdział XI), Wesoła (rozdział XII), Łęg (rozdział XIII), Krzesławice (rozdział XIV), Mogiłę (rozdział XV), Pleszów (rozdział XVI), Kazimierz (rozdział XVII), Zakrzówek (rozdział XVIII), Podgórze (rozdział XIX), Płaszów – Bagry (rozdział XX), Wola Duchacka (rozdział XXI), Prokocim (rozdział XXII), Rżąka (rozdział XXIII), Borek Fałęcki (rozdział XXIV), Przewóz (rozdział XXV) i Tyniec (rozdział XXVI).

W moich opracowaniach z tej serii staram się dokumentować stan obecny oraz przemiany zachodzące w architekturze, w tym detalu, urbanistyce i krajobrazie. Krótkie, merytoryczne opisy, również ułatwiające lokalizację, czasem też własne refleksje i komentarze, starałem się zamieszczać bezpośrednio pod zdjęciami. Wiele z prezentowanych tu obiektów dokładnie opisywałem już w poprzednich opracowaniach z tej serii, więc teraz zasygnalizuję jedynie te najbardziej istotne zmiany zachodzące w obrazie miasta i jego otoczenia.

Z istotniejszych zmian z tego okresu, zrejestrowanych blisko centrum Krakowa, warto odnotować: szybko postępującą budowę kładki ludwinowskiej (rozdz. I), trwającą przebudowę dawnej galicyjskiej „cygar fabryki” przy ulicy Dolnych Młynów 8-10 na kompleks mieszkalno-rozrywkowo-hotelowy (rozdz. III), będące na ukończeniu prace rewaloryzacyjne przy Kossakówce (rodz. IV), zbliżające się do końca prace budowlane przy Centrum Muzyki w Cichym Kąciku (rozdz. V), przy ulicy Piastowskiej czy wreszcie rozpoczęte na dobre prace rewaloryzacyjne przy krowoderskiej Modrzejówce (rozdz. VII), które dogorywała przez ostatnie lata.

Po dłuższej przerwie odwiedziłem: Mydlniki (rozdz. XI), skrajną część Łęgu (rozdz. XIII), gdzie wyłowiłem piękny dom z ulicy Cichociemnych 15, Krzesławice (rozdz. XIV), gdzie po raz pierwszy dotarłem do wiekowej chałupy przy ulicy Wańkowicza 16 oraz Pleszów (rozdz. XVI), w którym udało mi się uwiecznić kilka uchwyconych przeze mnie po raz pierwszy kapliczek, domów i chałup, w tym relikt z roku 1867, z ulicy Nadbrzezie 24, który niebawem zostanie przeniesiony do skansenu w Branicach.

Na skraju Podgórza (rozdz. XIX), przy ulicy Kamieńskiego 26, trwa budowa Memoriału Muzeum KL Plaszow, gdzie będzie się mieściła wystawa poświęcona historii płaszowskiego Obozu, a także znajdą się tu: biura muzeum, biblioteka, sala spotkań i magazyny. Tuż obok budynku zaplanowano parking dla zwiedzających. Warto jeszcze odnotować mającą się ku końcowi rewitalizację fortu nr 31 – św. Benedykt – na Krzemionkach Podgórskich.

Odwiedziłem też obszar na skraju Borku Fałęckiego (rozdz. XXIV), na powierzchni drugiego ze stawów osadowych po dawnej fabryce Solvay, gdzie, po przerwaniu prac ziemnych przy mającym tu powstać polu golfowym, powstało dzikie uroczysko – oby powstał tu miejski park, o czym mówi się coraz głośniej.

Korzystając z letniej aury dokonałem szczegółowego przeglądu dawnej zabudowy Przewozu (rozdz. XV), zlokalizowanej wzdłuż ulic: Łutnia, Wrobela i Rącznej, gdzie docierająca tu miejska zabudowa ciągle nie ma jeszcze masowego charakteru i nadal można tu jeszcze oglądać typowo rolnicze krajobrazy.

I wreszcie na końcu raz jeszcze dokonałem rekonesansu dawnej zabudowy Tyńca, zlokalizowanej wzdłuż ulic: Bolesława Śmiałego, Benedyktyńskiej i Browarnej (rozdz. XXVI), gdzie tym razem większą uwagę poświęciłem zabudowie i otoczeniu Opactwa Benedyktynów oraz wnętrzu mającego tysiącletnią historię kościoła p.w. Świętych Apostołów Piotra i Pawła.

Zapraszam na letni spacer po Krakowie i jego obrzeżach a lata roku 2025, gdzie z pewnością każdy znajdzie coś dla siebie ciekawego, często na pierwszy rzut oka niedostrzeganego.

I. Wzdłuż Wisły



Fot. nr 2. Na plantach Nowackiego. (03.08.2025)

Fot. nr 3 (3-5). Wokół nowo budowanej kładki ludwinowskiej. (03.08.2025)

Fot. nr 4. (03.08.2025)

Fot. nr 5. (22.08.2025)

Fot. nr 6. Dawny Hotel Forum. (03.08.2025)

Fot. nr 7 (7-10). Panoramy spod Hotelu Forum. W stronę Wawelu. (03.08.2025)

Fot. nr 8 (8-9). Ze Skałką w tle. (03.08.2025)

Fot. nr 9. (03.08.2025)

Fot. nr 10 (10-11). Otoczenie Hotelu Forum. (03.08.2025)

Fot. nr 11. (22.08.2025)

Fot. nr 12 (12-14). Widoki w stronę Podgórza. (03.08.2025)

Fot. nr 13. (03.08.2025)

Fot. nr 14. (03.08.2025)

Fot. nr 15 (15-20). Wokół wzgórza wawelskiego. (03.08.2025)

Fot. nr 16. Wieże katedry. (22.08.2025)

Fot. nr 17. Na Bulwarze Czerwieńskim. (22.08.2025)

Fot. nr 18. Wieże katedry: Zegarowa i Zygmuntowska, obok Baszty Złodziejskiej(03.08.2025)

Fot. nr 19. (22.08.2025)



Fot. nr 20. Widok od strony ulicy Powiśle. (22.08.2025)

Fot. nr 21. Z Nowym Światem w tle. (22.08.2025)

II. Śródmieście

Fot. nr 22. Wzdłuż ulicy Siennej. (16.08.2025)

Fot. nr 23 (23-24). Dziedziniec przy klasztorze Dominikanek na Gródku. (19.06.2025)

Fot. nr 24. Portal przy wejściu do kościoła p.w. matki Boskiej Śnieżnej. (19.06.2025)

Fot. nr 25. Fragment zabudowy ulicy św. Marka o numerach 29 i 31. (04.08.2025)



Fot. nr 26 (26-27). Na Plantach przy dawnej Zakopiance. (19.06.2025)

Fot. nr 27. Popiersie Michała Bałuckiego. (19.06.2025)

Fot. nr 28 (28-31). Otoczenie i wnętrze kościoła św. Krzyża. (04.08.2025)

Fot. nr 29. Przed kruchtą. (19.06.2025)

Fot. nr 30. Nawa główna wsparta na jednym słupie. (19.06.2025)

Fot. nr 31. (19.06.2025)

Fot. nr 32 (32-34). Na Plantach przy pomniku Floriana Straszewskiego. (04.08.2025)

Fot. nr 33. (04.08.2025)

Fot. nr 34. (11.06.2025)

Fot. nr 35. Skwer Andrzeja Wajdy w sąsiedztwie ulicy Szpitalnej. (11.06.2025)

Fot. nr 36 (36-42). Wzdłuż ulicy Szpitalnej – widok z Plant. (11.06.2025)

Fot. nr 37. (19.06.2025)



Fot. nr 38. Pomnik Aleksandra Fredry przed Teatrem Słowackiego. (11.06.2025)

Fot. nr 39 (39-40). Hotel Pollera pod nr 30. (11.06.2025)

Fot. nr 40. Hotelowy hol. (11.06.2025)

Fot. nr 41 (41-42). Kamienica pod nr 24, a w niej m.in. cerkiew prawosławna p.w. Zaśnięcia NMP. (04.08.2025)

Fot. nr 42. Sklep z herbatą w stylowym parterze kamienicy. (04.08.2025)

Fot. nr 43. Ukraińscy regionaliści przez Bramą Floriańską. (25.07.2025)

Fot. nr 44. Wzdłuż ulicy Pijarskiej. (25.07.2025)



Fot. nr 45 (45-49). Klimaty ulicy Floriańskiej. Parter kamienicy pod nr 34. (25.07.2025)

Fot. nr 46. Wejście do Jamy Michalika pod nr 45. (25.07.2025)

Fot. nr 47. Trattoria Degust w przybudówce pod nr 28. (25.07.2025)

Fot. nr 48. Fabryka Pizzy w parterze kamienicy pod nr 11. (25.07.2025)

Fot. nr 49. Wejście do Hotelu Pod Różą pod nr 14. (25.07.2025)

Fot. nr 50. Wejście do Barbakanu. (19.06.2025)



Fot. nr 51 (51-74). Wzdłuż Plant na obszarze poniżej Barbakanu. (05.07.2025)

Fot. nr 52 (51-56). Wokół sadzawki przy murach floriańskich. (05.07.2025)

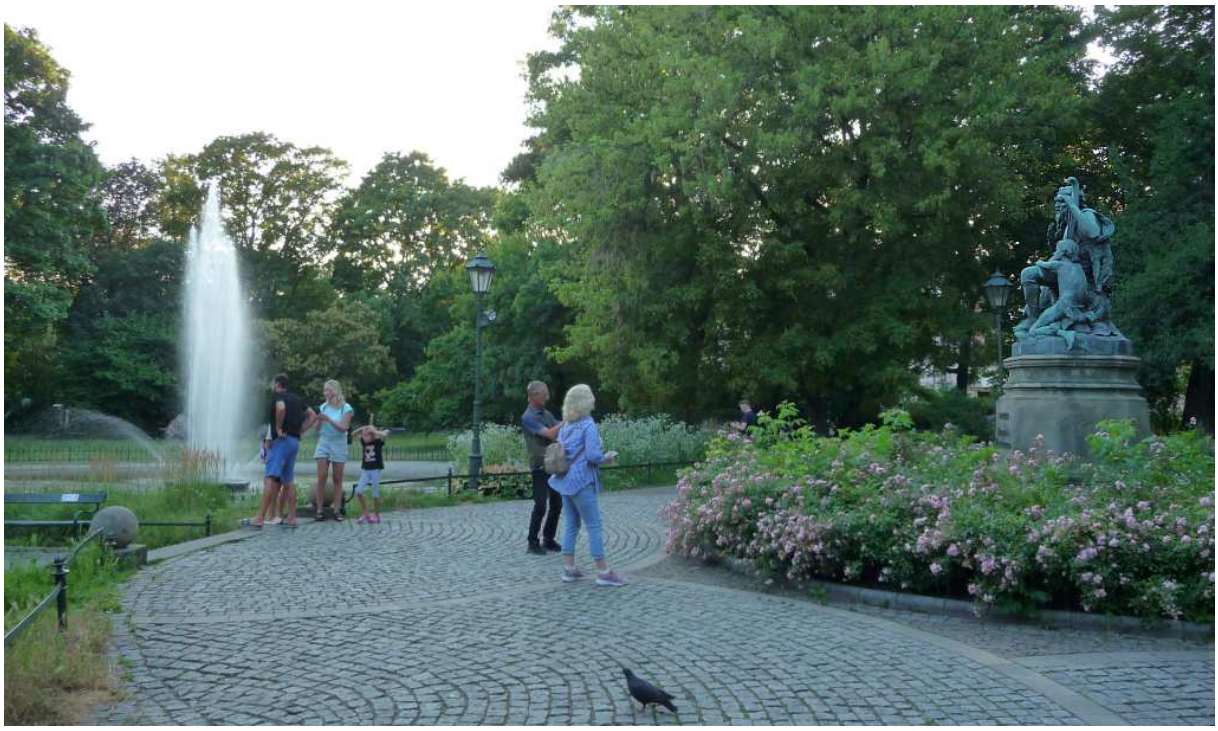

Fot. nr 53. Pomnik ku czci Bohdana Zalewskiego. (05.07.2025)



Fot. nr 54. (19.06.2025)



Fot. nr 55. (28.06.2025)

Fot. nr 56. (05.07.2025)



Fot. nr 57. Kawiarnia Łabędzie. (25.07.2025)

Fot. nr 58. Z domem Pod Globusem w tle. (28.06.2025)



Fot. nr 59. Pomnik Lilli Wenedy. (05.07.2025)

Fot. nr 60. Popiersie Stanisława Wyspiańskiego na ścianie Pałacu Sztuki. (19.06.2025)

Fot. nr 61 (61-64). Kawiarniany klimat u wylotu ulicy Szewskiej. (16.08.2025)

Fot. nr 62 (62-64). (05.07.2025)

Fot. nr 63. (19.06.2025)

Fot. nr 64. (25.07.2025)

Fot. nr 65 (65-66). Kawiarnia U Zalipianek przy ulicy Szewskiej 24. (05.07.2025)

Fot. nr 66. (25.07.2025)

Fot. nr 67. SHOTBAR Kajtek przy ulicy Szewskiej 26. (05.07.2025)

Fot. nr 68. Skwer przy Zalipiankach. (02.08.2023)



Fot. nr 69. Z kościołem św. Anny w tle. (02.08.2023)



Fot. nr 70 (70-71). Collegium Novum. (02.08.2023)



Fot. nr 71. Arkadowy przedsionek. (02.08.2023)



Fot. nr 72. Z ulicą Jagiellońską w tle. (02.08.2023)

Fot. nr 73. Restauracja Padre Kuchnia Polska przy ulicy Wiślnej 11. (02.08.2023)

Fot. nr 74. Widok na Planty z wylotu ulicy Podzamcze. (02.08.2023)

Fot. nr 75. Ulica Stolarska. (16.08.2025)

Fot. nr 76. Wschodnia pierzeja Małego Rynku. (11.06.2025)

Fot. nr 77. Kamienica Lamellich przy ulicy Mikołajskiej 2. (04.08.2025)

Fot. nr 78 (78-81). Wokół planu Mariackiego. Zabudowa pod nr: 3 i 4. (04.08.2025)



Fot. nr 79. Portal w kamienicy księży Mansjonarzy pod nr 2. (11.06.2025)

Fot. nr 80. Widok z wylotu ulicy Floriańskiej. (25.07.2025)

Fot. nr 81. Fabryka Pizzy na parterze kamienicy z ulicy Floriańskiej 11. (25.07.2025)

Fot. nr 82 (82-86). Wokół Rynku Głównego. (25.07.2025)

Fot. nr 83 (82-83). Linia A-B. (25.07.2025)

Fot. nr 84 (84-86). Z Sukiennicami w tle. (25.07.2025)

Fot. nr 85. (25.07.2025)



Fot. nr 86. (04.08.2025)

Fot. nr 87 (87-88). Ciąg dalszy placu Mariackiego. Kościół św. Barbary. (11.06.2025)

Fot. nr 88 (88-90). Portal w kamienicy Czynciela pod nr 9/Rynek Główny 4. (11.06.2025)

Fot. nr 89 (89-90). Ujęcia kamienicy Czynciela z Rynku Głównego. (27.06.2025)



Fot. nr 90. Odtworzone detale I. piętra. (27.06.2025)

Fot. nr 91 (91-119). Wokół Rynku Głównego. (18.07.2025)

Fot. nr 92 (91-96). Wokół kościoła Mariackiego. Późnobarokowa kruchta z poł XVIII wieku, wybudowana wg projektu Franciszka Placidiego. (11.06.2025)



Fot. nr 93. Portal przy wejściu do nawy głównej. (11.06.2025)

Fot. nr 94. Kaplica MB Częstochowskiej w prawej części kruchty. (11.06.2025)



Fot. nr 95. Kaplica Złoczyńców p.w. św. Antoniego z lewej strony kruchty. (11.06.2025)



Fot. nr 96. Nawa główna. (11.06.2025)

Fot. nr 97 (97-99). Sukiennice w ujęciach od strony ulicy Siennej. (16.08.2025)

Fot. nr 98. (18.07.2025)

Fot. nr 99. Środkowy ryzalit. (25.07.2025)

Fot. nr 100. Fragment zabudowy o numerach: 14-20. (25.07.2025)

Fot. nr 101. Przy kościele św. Wojciecha. (18.07.2025)

Fot. nr 102. Ukraiński akcent. (27.06.2025)

Fot. nr 103 (103-115). Wokół Sukiennic. Kawiarnia Noworolskiego. (11.06.2025)

Fot. nr 104 (104-105). Z kościołem Mariackim w tle. (18.07.2025)



Fot. nr 105. (16.08.2025)

Fot. nr 106 (106-110). W handlowym wnętrzu. (11.06.2025)



Fot. nr 107. (27.06.2025)

Fot. nr 108. (27.06.2025)

Fot. nr 109. (25.07.2025)



Fot. nr 110. (16.08.2025)

Fot. nr 111. W stronę ulicy Brackiej. (18.07.2025)



Fot. nr 112 (112-114). Arkady od strony zachodniej. (11.06.2025)

Fot. nr 113. (27.06.2025)

Fot. nr 114. (25.07.2025)

Fot. nr 115. Widok z wylotu ulicy Szewskiej. (25.07.2025)



Fot. nr 116 (116-117). Fragment Rynku przy wieży ratuszowej. (25.07.2025)

Fot. nr 117. Lwy z pałacu w Pławowicach przy wejściu do ratusza. (18.07.2025)

Fot. nr 118. Widok na narożnik północno-zachodni. (25.07.2025)

Fot. nr 119. Z kamienicą pod nr 36 w tle. (11.06.2025)

Fot. nr 120. Kamienica przy ulicy Szczepańskiej 5. (16.08.2025)

Fot. nr 121 (121-124). Wzdłuż ulicy Szewskiej. Widok z Rynku. (18.07.2025)

Fot. nr 122. Sień kamienicy pod nr 4. (18.07.2025)

Fot. nr 123. Witryna zakładu zegarmistrzowskiego Płonki pod nr 12. (18.07.2025)

Fot. nr 124. Kwiaciarnia na parterze kamienicy pod nr 18. (18.07.2025)



Fot. nr 125. Sień kamienicy przy ulicy Jagiellońskiej 11. (04.08.2025)

Fot. nr 126 (126-129). Collegium Maius UJ. Fragment z ulicy św. Anny. (04.08.2025)



Fot. nr 127 (127-128). Dawne typy uchylnych okien z lufcikiem. (04.08.2025)

Fot. nr 128. (04.08.2025)

Fot. nr 129. Fasada od strony ulicy Jagiellońskiej. (04.08.2025)

Fot. nr 130. Fragment ulicy Wiślnej na styku z ulicą Gołębią. (04.08.2025)

Fot. nr 131. Dziedziniec domu przy ulicy Brackiej 5. (27.06.2025)

Fot. nr 132 (132-133). Wzdłuż ulicy Gołębiej. Sień kamieniczki pod nr 4. (27.06.2025)

Fot. nr 133. Sień kamieniczki pod nr 6. (27.06.2025)

Fot. nr 134 (134-139). W klimacie kościoła Franciszkanów. Gotycki portal przy wejściu z kruchty. (27.06.2025)



Fot. nr 135. Kaplica bł. Salomei. (27.06.2025)



Fot. nr 136. Neogotycki ołtarz ze św. Antonim z Padwy (27.06.2025)



Fot. nr 137. Ołtarz główny w prezbiterium. (27.06.2025)



Fot. nr 138. Krucyfiks w ścianie południowej nawy głównej. (27.06.2025)

Fot. nr 139. Klasztorne krużganki. (27.06.2025)

Fot. nr 140 (140-142). Wokół placu Szczepańskiego. (11.06.2025)

Fot. nr 141 (140-141). Pałac Sztuki. (11.06.2025)

Fot. nr 142. Portal kamienicy Wolnych pod nr 2. (11.06.2025)

Fot. nr 143. Portal kamienicy z ulicy św. Tomasza 9. (11.06.2025)

Fot. nr 144. Wejście do Grand Hotelu przy ulicy Sławkowskiej 5. (11.06.2025)

Fot. nr 145 (145-149). Wzdłuż ulicy św. Tomasza. Kościół św. Jana. (11.06.2025)

Fot. nr 146. Zaułek Niewiernego Tomasza. (11.06.2025)



Fot. nr 147. Wejście na dziedziniec kamienicy pod nr 17. (11.06.2025)

Fot. nr 148. Oryginalne, ponad 150-letnie okno w domu przy ulicy św. Tomasza 33. (11.06.2025)



Fot. nr 149. Wejście na dziedziniec domu pod nr 35. (11.06.2025)

Fot. nr 150 (150-152). Wzdłuż ulicy Mikołajskiej. Drzwi domu pod nr 24. (11.06.2025)

Fot. nr 151. Fragment zabudowy pod nr 19. (11.06.2025)

Fot. nr 152. Dziedziniec kościoła Bernardynek pod nr 19. (11.06.2025)



Fot. nr 153. Fragment ulicy Grodzkiej o zmierzchu. (02.08.2025)

Fot. nr 154. Ulica Senacka. (02.08.2025)

Fot. nr 155 (155-161). Wzdłuż ulicy Kanoniczej. (02.08.2025)

Fot. nr 156. Trattoria La Campana w przyziemiu kamieniczki pod nr 7. (02.08.2025)



Fot. nr 157 (157-158). Plac św. Marii Magdaleny. W stronę kościoła śś. Piotra i Pawła. (02.08.2025)



Fot. nr 158. Z kościołem św. Andrzeja w tle. (02.08.2025)

Fot. nr 159. Pałac Erazma Ciołka pod nr 13. (02.08.2025)

Fot. nr 160. Wejście do Hotelu Copernicus pod nr 16. (02.08.2025)

Fot. nr 161. Kamieniczka pod nr 22. (02.08.2025)

Fot. nr 162 (162-163). Fragment zamku na Wawelu. Kurza Stopka i wieża Zygmunta III Wazy. (02.08.2025)

Fot. nr 163. Katedra wawelska i wieża Sobieskiego. (02.08.2025)

III. Piasek

Fot. nr 164. Wzdłuż ulicy Karmelickiej. (18.07.2025)

Fot. nr 165 (165-172). Klimaty ulicy Krupniczej. Podwórko pod nr 6. (02.08.2025)

Fot. nr 166. Widok z wylotu ulicy Loretańskiej ku ulicy Karmelickiej. (02.08.2025)

Fot. nr 167. Kamienica pod nr 17. (02.08.2025)

Fot. nr 168. Brama przy wejściu do domu pod nr 19. (05.07.2025)

Fot. nr 169. Dom pod nr 21. (05.07.2025)

Fot. nr 170. Na dziedzińcu domu pod nr 19a. (25.07.2025)

Fot. nr 171. Sień w domu Mehoffera pod nr 26. (25.07.2025)



Fot. nr 172. Kamienica pod nr 30 w narożu z ulicą Garncarską 2. (25.07.2025)

Fot. nr 173. Ganek w tylnej ścianie domu przy ulicy Dolnych Młynów 3. (05.07.2025)



Fot. nr 174. Sień w kamienicy przy ulicy Czystej 21. (05.07.2025)

Fot. nr 175. Sień kamienicy przy ulicy Rajskiej 20. (25.07.2025)

Fot. nr 176. Restauracja Bistro Rajski Ogród przy ulicy Rajskiej 8 (25.07.2025)



Fot. nr 177. Drzwi odnowionej kamienicy z ulicy Dolnych Młynów 9. (25.07.2025)

Fot. nr 178 (178-186). Zabudowania dawnej „cygar fabryki” przy ulicy Dolnych Młynów 8-10 na etapie jej przebudowy na kompleks mieszkalno-usługowy. (03.06.2025)

Fot. nr 179 (178-180). Budynek socjalny od strony ulicy Dolnych Młynów. (18.07.2025)

Fot. nr 180. (05.07.2025)

Fot. nr 181 (181-186). Zabudowania fabryczne w ujęciach od strony ulicy Czarnowiejskiej. (18.07.2025)



Fot. nr 182. (18.07.2025)

Fot. nr 183. (03.06.2025)

Fot. nr 184. (03.06.2025)

Fot. nr 185. (03.06.2025)

Fot. nr 186. (18.07.2025)

Fot. nr 187 (187-188). Narożny wykusza dawnej willi Wanda z naroża ulic Kochanowskiego 15/Grabowskiego 12. (03.06.2025)

Fot. nr 188. Oryginalne okna I. piętra wykuszu. (18.07.2025)

Fot. nr 189. Odnowione drzwi kamienicy z ulicy Grabowskiego 13. (18.07.2025)

Fot. nr 190. Odnowiona fasada kamienicy z ulicy Kremerowskiej 14. (03.06.2025)

Fot. nr 191 (191-194). Wzdłuż ulicy Siemiradzkiego. Zielony skwer przy kamienicy pod nr 13. (03.06.2025)

Fot. nr 192 (192-193). Porażająca różnymi typami okien fasada odnowionej kamienicy pod nr 16. (03.06.2025)

Fot. nr 193. Oryginalne okna I. piętra. (03.06.2025)

Fot. nr 194. Wille z ostatniej ćwierci XIX wieku pod nr: 8 i 10. (03.06.2025)

Fot. nr 195. Pomnik Reytana na skwerze Władysława Bartoszewskiego. (28.06.2025)

Fot. nr 196. Pałac Tyszkiewiczów na styku ulic: Asnyka i Łobzowskiej. (28.06.2025)



Fot. nr 197 (197-198). Przerobiona na hotel kamienica z ulicy Garbarskiej 8. (25.07.2025)



Fot. nr 198. Sień kamienicy. (25.07.2025)

Fot. nr 199. Odnowiona fasada kamienicy z ulicy Garbarskiej 14. (28.06.2025)

Fot. nr 200 (200-228). Wzdłuż ul. Karmelickiej. Sień kamienicy pod nr 46. (18.07.2025)

Fot. nr 201. Sień pałacu Pokutyńskich pod nr 29. (16.08.2025)

Fot. nr 202. Witraż autorstwa Stefana Matejki, syna starszego brata Jana Matejki, nad wejściem do kamienicy przy ulicy Karmelickiej 27.
Wykonawcą projektu, w roku 1911, była firma S.G. Żeleński (18.07.2025)

Fot. nr 203. Ogród na tyłach kamienicy pod nr 27. (18.07.2025)

Fot. nr 204. Gastronomiczny parter kamienicy pod nr 34. (16.08.2025)

Fot. nr 205 (205-208). Sień i oficyna kamienicy pod nr 32. (18.07.2025)

Fot. nr 206 (206-208). Detale na ścianie oficyny. (18.07.2025)

Fot. nr 207. (18.07.2025)

Fot. nr 208. Płaskorzeźba ze św. Józefem z Dzieciątkiem. (18.07.2025)

Fot. nr 209 (209-212). Ruiny dawnej zabudowy dziedzińcu przynależnym dla klasztoru Karmelitów na tyłach zabudowy pod nr: 21 i 23. (18.07.2025)

Fot. nr 210. Figura Matki Boskiej pośrodku karmelitańskiego dziedzińca. (18.07.2025)

Fot. nr 211. (18.07.2025)

Fot. nr 212. Smutny los rokokowej figury z roku 1753. (18.07.2025)

Fot. nr 213 (213-220). Lipcowe uroki Parku Wisławy Szymborskiej. (18.07.2025)

Fot. nr 214. (03.06.2025)

Fot. nr 215. (28.06.2025)

Fot. nr 216. (03.06.2025)

Fot. nr 217. (03.06.2025)

Fot. nr 218. (28.06.2025)

Fot. nr 219. (18.07.2025)

Fot. nr 220. (05.07.2025)

Fot. nr 221 (221-228). Kościół Karmelitów Trzewiczkowych i jego otoczenie. (25.07.2025)

Fot. nr 222 (222-224). Klasztorna furta. (16.08.2025)

Fot. nr 223. (03.06.2025)



Fot. nr 224. Wejście z furty na krużganki. (18.07.2025)



Fot. nr 225. Golgota we fragmencie od strony ulicy Garbarskiej. (16.08.2025)

Fot. nr 226 (2226-227). Kaplice od strony ul. Garbarskiej, tu MB Piaskowej. (03.06.2025)



Fot. nr 227. Kaplica Matki Boskiej Szkaplerznej. (25.07.2025)

Fot. nr 228. Dziedziniec kamienicy na styku kamienic pod nr: 16 i 18 z wolną przestrzenią po korycie Młynówki Królewskiej. (18.07.2025)



Fot. nr 229. Noc przed kościołem Kapucynów. (25.07.2025)

IV. Nowy Świat

Fot. nr 230 (230-237). Wzdłuż ulicy Smoleńsk. Kamienica sióstr Felicjanek pod nr 2 w narożu z ulicą Straszewskiego 19. (19.06.2025)

Fot. nr 231 (231-232). Detale gmachu dawnego Muzeum Techniczno-Przemysłowego pod nr 9. (19.06.2025)

Fot. nr 232. (19.06.2025)



Fot. nr 233 (233-237). Wokół kościoła Felicjanek pod nr 6. Portal przy wejściu do neoromańskiej świątyni. (19.06.2025)

Fot. nr 234. Nawa główna. (19.06.2025)



Fot. nr 235. Ołtarz w prezbiterium. (19.06.2025)

Fot. nr 236 (236-237). Na klasztornym dziedzińcu. (19.06.2025)



Fot. nr 237. Figura Matki Boskiej z Dzieciątkiem. (19.06.2025)

Fot. nr 238 (238-239). Barokowy portal przy wejściu do kościółka Bożego Miłosierdzia od strony ulicy Felicjanek. (19.06.2025)



Fot. nr 239. Profilowana klamka w drzwiach. (19.06.2025)



Fot. nr 240. Czekająca na rewitalizacja bogato zdobiona kamienica z ulicy Felicjanek 5. (19.06.2025)



Fot. nr 241. Zieleniec pośrodku ulicy Retoryka, będący pamiątką po dawnym korycie Rudawy. (22.08.2025)

Fot. nr 242 (242-244). Kossakówka na końcowym etapie remontu. (19.06.2025)

Fot. nr 243. (27.07.2025)

Fot. nr 244. (22.08.2025)

Fot. nr 245 (245-246). Fragmenty ulicy Zwierzynieckiej. Widok z wylotu ulicy Powiśle w stronę wylotu ulicy Felicjanek (22.08.2025)

Fot. nr 246. Z DH Jubilat w tle. (22.08.2025)

V. Czarna Wieś

Fot. nr 247 (247-254). Letnie klimaty Parku Krakowskiego. (21.06.2025)

Fot. nr 248 (248-249). Wokół sadzawki. (21.06.2025)

Fot. nr 249. (28.06.2025)

Fot. nr 250 (250-253). Bogato zdobiona, zabytkowa kapliczka słupowa, zapewne dawna latarnia, na styku Czarnej i Nowej Wsi. Lico i lewy bok. (21.06.2025)



Fot. nr 251. Lico postumentu. (21.06.2025)

Fot. nr 252. Lico i prawy bok. (21.06.2025)

Fot. nr 253. Tylny fragment. (21.06.2025)



Fot. nr 254. Aleja parkowa. (28.06.2025)

Fot. nr 255. Kapliczka słupowa na styku ulic: Czarnowiejskiej i Konarskiego. (28.06.2025)

Fot. nr 256 (256-257). Dawna willa Jana Wolnego przy ul. Czarnowiejska 37. (28.06.2025)

Fot. nr 257. (28.06.2025)

Fot. nr 258 (258-269). W Parku Jordana. Sadzawka, a w tle stadion Wisły. (28.06.2025)

Fot. nr 259. Plac zabaw w sąsiedztwie Alei 3-Maja. (22.07.2025)



Fot. nr 260 (260-262). Parkowe starodrzewy. (22.07.2025)



Fot. nr 261. (22.07.2025)



Fot. nr 262. (22.07.2025)



Fot. nr 263 (263-265). Przy oczekującym na renowacje okrąglaku. (22.07.2025)

Fot. nr 264. (22.07.2025)

Fot. nr 265. (28.06.2025)

Fot. nr 266. Wzdłuż głównej alei nasyconej popiersiami zasłużonych Polaków. (28.06.2025)

Fot. nr 267. Popiersie Marii Skłodowskiej Curie. (22.07.2025)



Fot. nr 268. Popiersie Józefa Piłsudskiego. (22.07.2025)



Fot. nr 269. Popiersie Henryka Jordana pośrodku centralnej rabaty. (28.06.2025)

Fot. nr 270. Fasada będącego nadal w budowie Centrum Muzyki – fasada od strony ulicy Piastowskiej pod nr 16. (26.06.2025)

VI. Nowa Wieś

Fot. nr 271. Fasada wybudowanego w roku 1938 kościoła św. Szczepana. (12.08.2025)



Fot. nr 272 (272-274). Na zrewitalizowanym Skwerze Więźniów Obozów, dawnym placu Axentowicza. (12.08.2025)

Fot. nr 273. (12.08.2025)

Fot. nr 274. (12.08.2025)

Fot. nr 275 (275-276). Willa przy ulicy Sienkiewicza 24. (12.08.2025)

Fot. nr 276. Kopia ceramiki Andrei della Robii z renesansowej Florencji na fasadzie willi. (12.08.2025)

VII. Krowodrza

Fot. nr 277 (277-287). Dworek Heleny Modrzejewskiej przy ulicy Grottgera 11 na etapie remontu. (12.08.2025)

Fot. nr 278 (277-280). Widoki na fasadę od strony ulicy Grottgera. (12.08.2025)

Fot. nr 279. (12.08.2025)

Fot. nr 280. (12.08.2025)

Fot. nr 281 (281-287). Widoki na tylny fragment i detale obiektu. (12.08.2025)

Fot. nr 282. (12.08.2025)

Fot. nr 283. (12.08.2025)

Fot. nr 284. (12.08.2025)

Fot. nr 285. (12.08.2025)



Fot. nr 286. (12.08.2025)

Fot. nr 287. (12.08.2025)



Fot. nr 288. Alejka we fragmencie Parku Młynówka Królewska. (12.08.2025)

Fot. nr 289. Obraz na ścianie domu w osiedlu robotniczym przy ulicy Sienkiewicza 32. (12.08.2025)

Fot. nr 290. Zabudowa ulicy Lubelskiej pod nr: 6 i 8 (12.08.2025)

Fot. nr 291 (291-292). Widok z Cieszyńskiej na zabudowę ulicy Lubelskiej o numerach: 2-8. (12.08.2025)

Fot. nr 292. Tył domu przy ulicy Lubelskiej 6. (12.08.2025)

Fot. nr 293. Parterowy relikt dawnej Krowodrzy przy ulicy Cieszyńskiej 8. (12.08.2025)

Fot. nr 294. Willa w stylu szwajcarskim z ulicy Wrocławskiej 20. (12.08.2025)

Fot. nr 295. Parterowy dom z ulicy Wrocławskiej 19. (12.08.2025)

Fot. nr 296. Kapliczka na fasadzie domu przy ulicy Wrocławskiej 31. (12.08.2025)

VIII. Zwierzyniec

Fot. nr 297. Willa w stylistyce z początku XX wieku z ulicy Emaus 3. (26.06.2025)

Fot. nr 298 (298-299). Wokół kościoła Norbertanek p.w. św. Augustyna. (26.06.2025)



Fot. nr 299. Baszta obronna w murze klasztoru. (26.06.2025)

Fot. nr 300. Ośmioboczna kaplica św. Małgorzaty. (26.06.2025)

Fot. nr 301. Kościół p.w. Najświętszego Salwatora. (26.06.2025)

Fot. nr 302. Willa z ulicy Gontyna 4, typowa dla zabudowy osiedla Salwator. (26.06.2025)



Fot. nr 303 (303-305). Wzdłuż Alei Waszyngtona. (26.06.2025)

Fot. nr 304. Salwatorski cmentarz. (26.06.2025)



Fot. nr 305. Ku Kopcowi Kościuszki. (26.06.2025)

Fot. nr 306 (306-309). Zespół bramny 3a fortu Kościuszko. (26.06.2025)

Fot. nr 307. (26.06.2025)

Fot. nr 308. (26.06.2025)

Fot. nr 309. Ostróg w zespole 3b fortu Kościuszko przy ulicy Hofmana 23. (26.06.2025)

Fot. nr 310 (310-313). Wzdłuż ulicy Hoffmana. Współczesna willa pod nr 17. (26.06.2025)

Fot. nr 311. Willa Vlastimila Hoffmana pod nr 13. (26.06.2025)

Fot. nr 312 (312-313). Zapewne około 100-letni dom pod nr 6. (26.06.2025)

Fot. nr 313. (26.06.2025)

Fot. nr 314. Relikt dawnej zabudowy Zwierzyńca przy ulicy Królowej Jadwigi 116. (26.06.2025)

Fot. nr 31 (315-316). Ostróg w bramie Bielany z roku 1908 przy wylocie ulicy Malczewskiego do ulicy Księcia Józefa. (27.07.2025)

Fot. nr 316. (27.07.2025)

IX. Wola Justowska (Las Wolski)

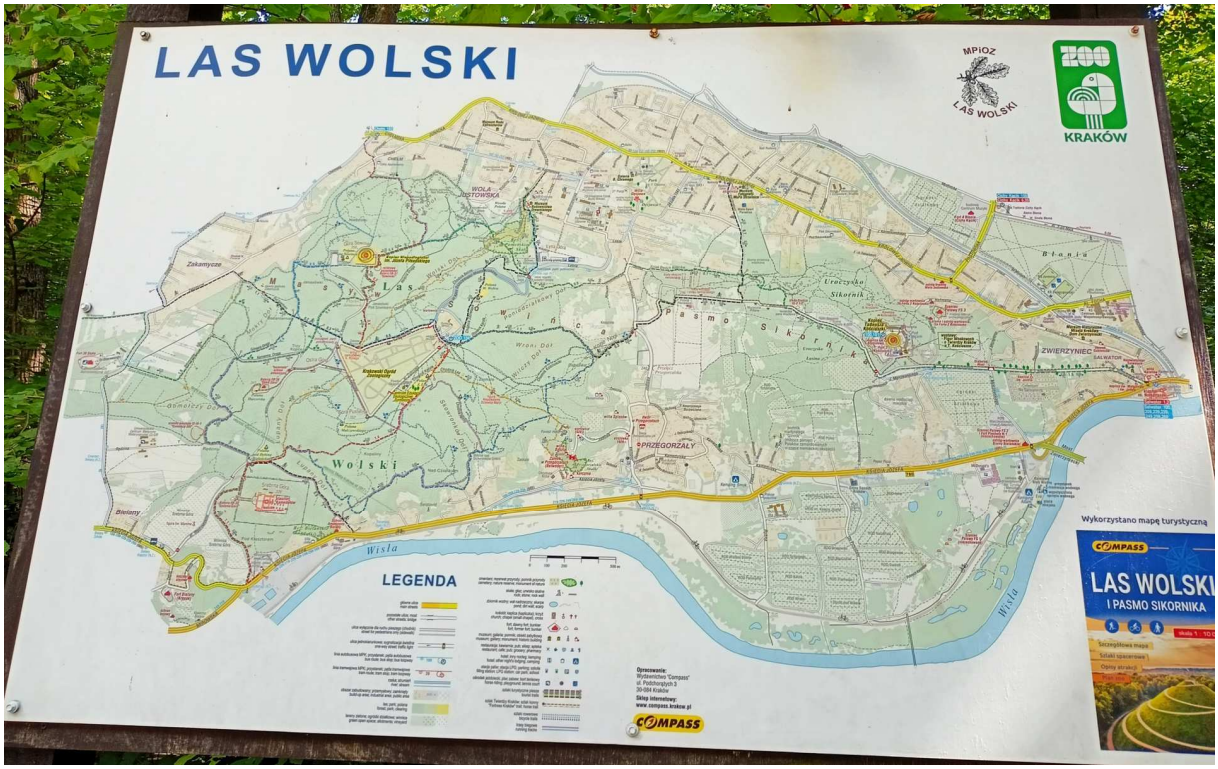

Fot. nr 317. Mapa Lasu Wolskiego. (25.08.2025)

Fot. nr 318. Wejście do ZOO. (25.08.2025)

Fot. nr 319 (319-320). Na Polanie Wobra. (25.08.2025)



Fot. nr 320. Stylizowana altana. (25.08.2025)

Fot. nr 321. Polana Lea. (25.08.2025)

Fot. nr 322. Pawilon Okocimski. (25.08.2025)

Fot. nr 323. Nadrzewna kapliczka. (25.08.2025)

Fot. nr 324. Polana Malczewskiego. (25.08.2025)

Fot. nr 325. Schron amunicyjny w baterii nr 36 Ostra Góra (25.08.2025)

Fot. nr 326 (326-329). Kapliczki na szczycie Ostrej Góry. (25.08.2025)

Fot. nr 327. (25.08.2025)

Fot. nr 328. (25.08.2025)

Fot. nr 329. (25.08.2025)

Fot. nr 330. Krzyż przy wejściu do wąwozu Panieńskie Skały. (25.08.2025)

Fot. nr 331. Kopiec Marszałka Józefa Piłsudskiego. (25.08.2025)



Fot. nr 322 (332-334). Panoramy ze szczytu Kopca. W stronę Wawelu i Śródmieścia. (25.08.2025)

Fot. nr 333. W stronę Mydlnik i Szczyglic. (25.08.2025)

Fot. nr 334. W stronę Balic i Kryspinowa. (25.08.2025)

X. Bronowice Małe

Fot. nr 335 (335-338). Wzdłuż ulicy Balickiej. Dom pod nr 61. (21.06.2025)

Fot. nr 336 (336-338). Zapewne dawna chałupa pod nr 65 i jej detale. (21.06.2025)

Fot. nr 337. (21.06.2025)

Fot. nr 338. (21.06.2025)

XI. Mydlniki

Fot. nr 339 (339-376). Wzdłuż ulicy Balickiej. (21.06.2025)



Fot. nr 340 (339-341). Chałupa pod nr 98, wyjątkowy już relikt dawnej zabudowy. (21.06.2025)

Fot. nr 341. Widok z ulicy Lindego. (21.06.2025)

Fot. nr 342 (342-344). Zabytkowa kolumna z figurą Matki Boskiej w zwieńczeniu pod nr 200, datowana na rok 1830. Kolumnę, na której ustawiono rzeźbę, została wykonana z krakowskiego pręgierza, który pierwotnie, w XVII wieku, znajdował się na Rynku Głównym, obok Ratusza. W obecne miejsce trafiła za sprawą miejscowego dziedzica. (21.06.2025)

Fot. nr 343. (21.06.2025)

Fot. nr 344. (21.06.2025)

Fot. nr 345 (345-353). Zabudowa dawnego zespołu dworskiego Schoenów pod nr 253, obecnie we władaniu Uniwersytetu Rolniczego. (21.06.2025)

Fot. nr 346 (346-348). Pierwszy z dwóch czworaków. (21.06.2025)

Fot. nr 347. (21.06.2025)

Fot. nr 348. (21.06.2025)

Fot. nr 349. Zaplecze gospodarskie. (21.06.2025)

Fot. nr 350 (350-352). Dworek. (21.06.2025)

Fot. nr 351 (351-352). Widoki z ulicy. (21.06.2025)

Fot. nr 352. (21.06.2025)

Fot. nr 353. Drugi z dworskich czworaków - widok ulicy Łupaszki (21.06.2025)

Fot. nr 354. Fragment domu pod nr 264. (10.07.2025)

Fot. nr 355 (355-360). Wokół kościoła parafialnego przy ulicy Hemara 1 (10.07.2025)

Fot. nr 356. Wejście z ulicy Balickiej. (10.07.2025)

Fot. nr 357. Fasada. (10.07.2025)

Fot. nr 358. (10.07.2025)

Fot. nr 359 (359-361). Kapliczka słupowa na przedpolu kościoła. (10.07.2025)

Fot. nr 360. (10.07.2025)

Fot. nr 361. (10.07.2025)

Fot. nr 362 (362-363). Reliktowa stodoła przy ulicy Hemara 4. (10.07.2025)

Fot. nr 363. Ściana szczytowa. (10.07.2025)

Fot. nr 364 (364-366). Fragment zabudowy ulicy o numerach: 289-297. (10.07.2025)

Fot. nr 365 (365-366). Klub Kultury Mydlniki pod nr 289. (10.07.2025)

Fot. nr 366. (10.07.2025)

Fot. nr 367 (367-369). Dawna kuźnia pod nr 297, wybudowana w połowie XIX wieku, gdzie obecnie mieści się Biblioteka Kraków (filia nr 23).

Fot. nr 368. (10.07.2025)

Fot. nr 369. (10.07.2025)

Fot. nr 370. Stodoła na posesji pod nr 305. (10.07.2025)

Fot. nr 371 (371-376). Kapliczka wnękowa u wylotu ulicy Brzezińskiego, zapewne z I. ćwierci XX wieku. Pierwotnie we wnęce lica znajdowała się rzeźba Chrystusa Frasobliwego z XVIII wieku, obecnie eksponowana w kościele w Mydlnikach (10.07.2025)

Fot. nr 372. Lico postumentu. (10.07.2025)



Fot. nr 373. Figura z lica. (10.07.2025)



Fot. nr 374. Obraz w prawym boku. (10.07.2025)



Fot. nr 375. Obraz w lewym boku. (10.07.2025)

Fot. nr 376. Obraz w tylnej wnęce. (10.07.2025)

Fot. nr 377 (377-378). Dom z ulicy Brzezińskiego 2. (10.07.2025)

Fot. nr 378. Tylny fragment. (10.07.2025)

XII. Wesoła

Fot. nr 379 (379-384). Wzdłuż ulicy Radziwiłłowskiej. (23.08.2025)

Fot. nr 380 (379-380). Eklektyczna kamienica pod nr 8. (23.08.2025)

Fot. nr 381 (381-382). Kamienica pod nr 12 i jej detale. (23.08.2025)

Fot. nr 382. Detale fasady. (23.08.2025)

Fot. nr 383 (383-384). Eklektyczna kamienica pod nr 21. (23.08.2025)

Fot. nr 384. Wykusz w fasadzie. (23.08.2025)

XIII. Łęg

Fot. nr 385. Kominy elektrociepłowni. (11.07.2025)

Fot. nr 386. Współczesna wieża ciśnień, wybudowana przy ulicy Nowohuckiej na potrzeby Prefabetu. (11.07.2025)

Fot. nr 387 (387-394). Około 90-letni, oryginalny dom z ulicy Cichociemnych 15. (11.07.2025)

Fot. nr 388. Boczna ściana szczytowa. (11.07.2025)

Fot. nr 389. (11.07.2025)

Fot. nr 390. (11.07.2025)

Fot. nr 391. Bogato zdobiony, oszklony ganek. (11.07.2025)

Fot. nr 392. (11.07.2025)

Fot. nr 393 (393-394). Fasada z oryginalnymi oknami typu skrzynkowego. (11.07.2025)

Fot. nr 394. (11.07.2025)

XIV. Krzesławice

Fot. nr 395 (395-457). Wzdłuż ulicy Wańkowicza
Fot. nr: 395-406. Chałupa pod nr 16. (04.07.2025)

Fot. nr 396. (04.07.2025)

Fot. nr 397. Fasada i lewy bok. Patrząc na detale chałupę można datować nawet na III. ćwierć XIX wieku. (04.07.2025)

Fot. nr 398. Boczna ściana szczytowa. (04.07.2025)

Fot. nr 399 (399-400). Tylny fragment. (04.07.2025)

Fot. nr 400. (04.07.2025)



Fot. nr 401 (401-406). Kilka ujęć fasady. (04.07.2025)

Fot. nr 402 (402-403). Oryginalny lewy fragment. (04.07.2025)

Fot. nr 403. Okienka typu ościeżnicowego. (04.07.2025)

Fot. nr 404. Drzwi z oberlichtem. (04.07.2025)

Fot. nr 405 (405-406). Zapadnięty dach w prawym fragmencie. (04.07.2025)

Fot. nr 406. (04.07.2025)

Fot. nr 407. Dom z jaskółką pod nr 42. (04.07.2025)

Fot. nr 408 (408-410). Dawny młyn Kirchmajerów pod nr 5. Obiekt powstał pod koniec XIX wieku; obecny kształt to efekt odbudowy po pożarze z roku 1912. (04.07.2025)

Fot. nr 409. (04.07.2025)

Fot. nr 410. (04.07.2025)

Fot. nr 411. Kapliczka przy posesji pod nr 7. (04.07.2025)

Fot. nr 412 (412-414). Dawna szkoła ludowa pod nr 17, ufundowana przez Jana Matejkę pod koniec XIX wieku. (04.07.2025)

Fot. nr 413. (04.07.2025)

Fot. nr 414. (04.07.2025)

Fot. nr 415 (415-416). Kościół p.w. św. Jana i MB Szkaplerznej pod nr 21, przeniesiony w latach 80. z Jawornika koło Myślenic. Miał być zalążkiem skansenu. (04.07.2025)

Fot. nr 416. (04.07.2025)

Fot. nr 417 (417-419). Zabytkowy krzyż w narożu z ulicą Łempickiego. (04.07.2025)

Fot. nr 418. (04.07.2025)

Fot. nr 419. Inskrypcja na cokole. (04.07.2025)

Fot. nr 420 (420-421). Oryginalna połowa chałupy z ulicy Łempickiego 11. (04.07.2025)

Fot. nr 421. (04.07.2025)

Fot. nr 422 (422-427). Zespół dworsko-parkowy z II. połowy XVIII wieku pod nr 25, który w IV. ćwierci XIX wieku był własnością Jana Matejki. (04.07.2025)

Fot. nr 423. (04.07.2025)

Fot. nr 424 (424-425). Próby uchwycenia fasady. (04.07.2025)

Fot. nr 425. Klasycystyczny w swym kształcie dworek. (04.07.2025)

Fot. nr 426 (426-427). Tylny fragment dworu. (04.07.2025)

Fot. nr 427. (04.07.2025)

Fot. nr 428 (428-430). Chałupa z przełomu XIX i XX wieku pod nr 68. (04.07.2025)

Fot. nr 429. (04.07.2025)

Fot. nr 430. (04.07.2025)

Fot. nr 431 (432-432). Zrewitalizowany dom z odkrytym gankiem, datowany na rok 1889, pod nr 80. (04.07.2025)

Fot. nr 432. (04.07.2025)

Fot. nr 433 (433-434). Chałupa pod nr 96. (04.07.2025)

Fot. nr 434. (04.07.2025)

Fot. nr 435 (435-440). Kapliczka z około roku 1870 w narożu z ulicą PCK. (04.07.2025)

Fot. nr 436. (04.07.2025)

Fot. nr 437. Figura w licu. (04.07.2025)

Fot. nr 438. Tablica na cokole. (04.07.2025)

Fot. nr 439. Obrazy w lewym i tylnym boku. (04.07.2025)

Fot. nr 440. Obrazy w prawym i tylnym boku. (04.07.2025)

Fot. nr 441. Współcześnie zmodyfikowany dom z II. ćwierci XX wieku pod nr 122. (04.07.2025)

Fot. nr 442 (442-447). Systematycznie popadająca w ruinę chałupa z przełomu XIX i XX wieku pod nr 81, dawniej Krzesławice 51. (04.07.2025)

Fot. nr 443 (442-444). Fasada i jej detale. (04.07.2025)

Fot. nr 444. (04.07.2025)

Fot. nr 445. (04.07.2025)

Fot. nr 446 (446-447). Tylny fragment. (04.07.2025)

Fot. nr 447. (04.07.2025)

Fot. nr 448. Dom pod nr 196. (04.07.2025)

Fot. nr 449. Zapewne dawna chałupa pod nr 157. (04.07.2025)

Fot. nr 450 (450-455). Nadpalona ruina chałupy, zapewne jeszcze XIX-wiecznej, pod nr 163. Fasada i jej detale. (04.07.2025)

Fot. nr 451. (04.07.2025)



Fot. nr 452. (04.07.2025)



Fot. nr 453. (04.07.2025)

Fot. nr 454. (04.07.2025)

Fot. nr 455. (04.07.2025)

Fot. nr 456 (456-457). Ruina zapewne XIX-wiecznej chałupy pod nr 159. (04.07.2025)

Fot. nr 457. (04.07.2025)

XV. Mogiła

Fot. nr 458. Zapewne około 100-letni dom z Alei Jana Pawła II 31 (13.06.2025)

XVI. Pleszów

Fot. nr 459 (459-). Wzdłuż ulicy Nadbrzezie.
Fot. nr 459 (459-462). Zagroda z początku XX wieku pod nr 3. (13.06.2025)

Fot. nr 460. Zabudowania gospodarcze. (13.06.2025)

Fot. nr 461 (461-462). Fasada domu. (13.06.2025)

Fot. nr 462. (13.06.2025)

Fot. nr 463 (463-464). Kapliczka w narożu z ulicą z Marcelego Nenckiego. Krzyż z 1867 roku, tzw. Boża Męka, zamykał dawną drogę z Luboczy do Pleszowa. (13.06.2025)

Fot. nr 464. (13.06.2025)

Fot. nr 465. Dom pod nr 13. (13.06.2025)

Fot. nr 466 (466-470). Biski oryginałowi, zapewne ponad stuletni dom z gankiem pod nr 25. (13.06.2025)

Fot. nr 467. (13.06.2025)

Fot. nr 468. (13.06.2025)



Fot. nr 469. Profilowany w drewnie ganek. (13.06.2025)

Fot. nr 470. Próba uchwycenia fasady. (13.06.2025)

Fot. nr 4711. Stodoła na posesji pod nr 27. (13.06.2025)

Fot. nr 472 (472-474). Wybudowany w roku 1809, w stylu klasycystycznym, wg projektu Sebastiana Sierakowskiego, kościół parafialny p.w. św. Wincentego a Paulo pod nr 14. (13.06.2025)

Fot. nr 473. Fasada. (13.06.2025)



Fot. nr 474. Barokowe wnętrze. (13.06.2025)



Fot. nr 475 (475-478). Kapliczka typu wnękowego na przedpolu kościoła. Miała powstać na początku XIX wieku. We wnęce od strony kościoła jest postać Chrystusa Nazareńskiego, a od strony ulicy Nadbrzezie postać Matki Boskiej. (13.06.2025)

Fot. nr 476. Figura Chrystusa Nazareńskiego w licu. (13.06.2025)

Fot. nr 477. Tylny fragment z figurą Matki Boskiej. (13.06.2025)

Fot. nr 478. (13.06.2025)

Fot. nr 479 (479-487). Zapewne jeszcze XIX-wieczna chałupa w zagrodzie przy ulicy Suchy Jar 7. (13.06.2025)

Fot. nr 480. Boczna ściana. (13.06.2025)

Fot. nr 481 (481-483). Fasada i jej detale. (13.06.2025)

Fot. nr 482. (13.06.2025)

Fot. nr 483. (13.06.2025)

Fot. nr 484 (484-487). Tylne fragment chałupy i jej detale. (13.06.2025)

Fot. nr 485. Archaiczne okienko typu ościeżnicowego. (13.06.2025)

Fot. nr 486. Faktura ścian w konstrukcji zrębowej. (13.06.2025)

Fot. nr 487. (13.06.2025)

Fot. nr 488 (488-491). Dom przy ulicy Suchy Jar 13. (13.06.2025)

Fot. nr 489. (13.06.2025)

Fot. nr 490. (13.06.2025)

Fot. nr 491. (13.06.2025)

Fot. nr 492. Kapliczka przy ulicy Suchy Jar przy przystanku: Gwarecka. (13.06.2025)

Fot. nr 493. Przebudowana chałupa z ulicy św. Wincentego 10. (13.06.2025)

Fot. nr 494 (494-500). Kilka ujęć chałupy z ulicy Jezierskiego 3, wybudowanej w II. połowie XIX wieku. (13.06.2025)

Fot. nr 495. Fasada z odkrytym gankiem i archaicznymi okienkami typu ościeżnicowego. (13.06.2025)

Fot. nr 496. (13.06.2025)

Fot. nr 497. (13.06.2025)



Fot. nr 498. (13.06.2025)



Fot. nr 499. (13.06.2025)

Fot. nr 500. Naroże w konstrukcji zrębowej. (13.06.2025)

Fot. nr 501 (501-508). Zespół dwóch chałup z ulicy Jezierskiego 10. Prawa część pochodzi z roku 1911, zaś lewa z roku 1879. (13.06.2025)

Fot. nr 502. (13.06.2025)

Fot. nr 503. (13.06.2025)

Fot. nr 504. (13.06.2025)

Fot. nr 505. Prawy fragment z roku 1911. (13.06.2025)

Fot. nr 506. Lewy fragment z roku 1879. (13.06.2025)



Fot. nr 507. Oryginalne drzwi z oberlichtem. (13.06.2025)

Fot. nr 508. Boczne wejście, może gospodarcze, do starej chałupy. (13.06.2025)

Fot. nr 509 (509-519). Chałupa z ulicy Nadbrzezie 24, wybudowana w roku 1867. Obiekt zostanie przeniesiony do skansenu z Branicach. Stan sprzed rozbiórki. (13.06.2025)

Fot. nr 510 (509-512). Fasada i jej detale. (13.06.2025)

Fot. nr 511 (511-512). Archaiczna okienka typu ościeżnicowego. (13.06.2025)

Fot. nr 512. (13.06.2025)

Fot. nr 513 (513-515). Wnętrze i jego wyposażenie. (13.06.2025)

Fot. nr 514. (13.06.2025)

Fot. nr 515. (13.06.2025)

Fot. nr 516. Boczna ściana szczytowa. (13.06.2025)

Fot. nr 517 (517-519). Ujęcia od strony dziedzińca. (13.06.2025)

Fot. nr 518. (13.06.2025)

Fot. nr 519. (13.06.2025)

Fot. nr 520. Dom, zapewne około 100-letni, z ulicy Nadbrzezie 22. (13.06.2025)

Fot. nr 521. Strach na kształt gorgony przed domem z ulicy Nadbrzezie 15a. (13.06.2025)

Fot. nr 522 (522-524). Chałupa z ulicy Nadbrzezie 32, zapewne jeszcze XIX-wieczna. (13.06.2025)

Fot. nr 523. (13.06.2025)

Fot. nr 524. Stodoła na tyłach zagrody pod nr 32. (13.06.2025)

Fot. nr 525. Widok ogólny na ulicę Nadbrzezie od strony cmentarza. (13.06.2025)

XVII. Kazimierz

Fot. nr 526 (526-530). Wzdłuż wschodniej pierzei ulicy Szerokiej. (22.08.2025)

Fot. nr 527. (22.08.2025)

Fot. nr 528. (22.08.2025)

Fot. nr 529. (22.08.2025)

Fot. nr 530. (22.08.2025)

Fot. nr 531. Ulica Lewki. (22.08.2025)

Fot. nr 532. Wylot ulicy Kupa do ulicy Józefa. (22.08.2025)

Fot. nr 533. Okrąglak na placu Nowym, zwanym Żydowskim. (22.08.2025)



Fot. nr 534. Przejście między ulicami: Meiselsa i Józefa. (22.08.2025)

Fot. nr 535. Fragment ulicy Meiselsa u wylotu do ulicy Krakowskiej. (22.08.2025)

Fot. nr 536. Na styku ulic: Krakowskiej i Meiselsa. (22.08.2025)

Fot. nr 537. Wzdłuż ulicy Paulińskiej. Średniowieczna baszta w narożu z ulicą Augustiańską. (22.08.2025)

Fot. nr 538 (538-543). (18.06.2025)

Fot. nr 539. Fragment częściowo zrekonstruowanego muru obronnego. (22.08.2025)

Fot. nr 540. Sień kamienicy pod nr 16. (22.08.2025)

Fot. nr 541 (541-542). Detale kamienicy pod nr 8. (22.08.2025)



Fot. nr 542. Wyłożona płytkami sień. (22.08.2025)

Fot. nr 543 (543-549). Na Skałce. Wejście z ulicy Paulińskiej. (18.06.2025)

Fot. nr 544. Fragment średniowiecznego muru obronnego Kazimierza. (18.06.2025)

Fot. nr 545. Ołtarz Trzech Tysiącleci. (18.06.2025)



Fot. nr 546 (546-548). Sadzawka św. Stanisława. (18.06.2025)

Fot. nr 547. (18.06.2025)



Fot. nr 548. (18.06.2025)

Fot. nr 549. Wejście do krypty dla zasłużonych Polaków. (18.06.2025)

Fot. nr 550. Oryginalne drzwi domu przy ulicy Skałecznej 8. (18.06.2025)

Fot. nr 551. Południowa kruchta przy kościele św. Katarzyny. (18.06.2025)



Fot. nr 552. Freski i portale we fragmencie krużganków kościoła św. Katarzyny przy wejściu do kruchty wschodniej. (18.06.2025)



Fot. nr 553.(18.06.2025)

Fot. nr 554. Widok z kruchty wschodniej na ulicę św. Katarzyny. (18.06.2025)

XVIII. Zakrzówek

Fot. nr 555. Centrum Kongresowe. (18.06.2025)

Fot. nr 556 (556-558). Widoki z Ronda Grunwaldzkiego. Z Wawelem w tle. (18.06.2025)

Fot. nr 557. Ze Skałką w tle. (18.06.2025)

Fot. nr 558. Spojrzenie na współczesny Ludwinów. (18.06.2025)

Fot. nr 559 (559-561). Zabytkowa, pochodząca z przełomu wieków XVII i XVIII, kapliczka słupowa, być może dawna latarnia umarłych przy cmentarzu cholerycznym, zwana słupem dębnickim, obecnie na skraju ulicy Konopnickiej. (18.06.2025)

Fot. nr 560. Lico postumentu. (18.06.2025)

Fot. nr 561. Obrazy we wnękach prawego boku i tylnej części. (18.06.2025)

Fot. nr 562 (562-564). Ostatnie galicyjskie kamienice we fragmencie ulicy Barskiej o numerach: 57 i 59. Może to ostatnie ich zdjęcia? (18.06.2025)

Fot. nr 563. Kamieniczka pod nr 57. (18.06.2025)

Fot. nr 564. Kamieniczka pod nr 59. (18.06.2025)

Fot. nr 565. Q Hotel Plus przy ulicy Wygranej 6. (18.06.2025)

Fot. nr 566. Ostały fragment zabudowy ulicy Wygranej o numerach: 7 i 9. (18.06.2025)

Fot. nr 567 (567-568). Strasząca swym wyglądem od lat niedokończona budowa naprzeciw domu przy ulicy Twardowskiego 14 (18.06.2025)

Fot. nr 568 (568-573). Wzdłuż ulicy Twardowskiego. (18.06.2025)

Fot. nr 569. Jeden z ostatnich reliktów dawnej zabudowy pod nr 14. (18.06.2025)

Fot. nr 570 (570-571). Dwór Batków pod nr 25 i przylegająca do niego dawna karczma. (18.06.2025)

Fot. nr 571. Fasada dworu, wybudowanego pod koniec XIX wieku. (18.06.2025)

Fot. nr 572. Fragment zabudowy ulicy powyżej nr 32. (18.06.2025)

Fot. nr 573. Odnowiona kamieniczka pod nr 41. (18.06.2025)

Fot. nr 574. Widok na fragment zabudowy ulicy Dębowej na Dębnikach. (18.06.2025)

XIX. Podgórze

Fot. nr 575. Kraniec Podgórza u wylotu ulicy Limanowskiego. (10.08.2025)

Fot. nr 576. Barokowa figura Boga Ojca. (12.06.2025)

Fot. nr 577 (577-578). Na starym cmentarzu podgórskim. (12.06.2025)



Fot. nr 578. (12.06.2025)

Fot. nr 579 (579-580). Fort nr 31 - św. Benedykt - na końcowym etapie rewitalizacji. (12.06.2025)

Fot. nr 580. (10.08.2025)

Fot. nr 581. Ponad Zabłociem w stronę Grzegórzek. (12.06.2025)

Fot. nr 582. Fragment zabudowy peryferyjnej ulicy Kraka. (12.06.2025)

Fot. nr 583. Wille przy Placu Lasoty pod nr: 6 i 7. (10.08.2025)

Fot. nr 584 (584-585). Klimatyczne wille: Julia i Mira na styku placu Lasoty i ulicy Parkowej. (12.06.2025)

Fot. nr 585. (10.08.2025)

Fot. nr 586 (586-591). W Parku Bednarskiego. Zrewitalizowany okrąglak. (10.08.2025)

Fot. nr 587. Nowo wybudowana, stylizowana altana. (10.08.2025)



Fot. nr 582. Przy głównej alei parkowej. (12.06.2025)

Fot. nr 583 (583-585). Ubikacje w nowo wybudowanym domku przypominającym dawny dom ogrodnika. (12.06.2025)

Fot. nr 584. (10.08.2025)

Fot. nr 585. (10.08.2025)

Fot. nr 586 (586-588). Dawny stadion Korony jeszcze pod nazwą: Centrum Sportu Parkowa. (12.06.2025)

Fot. nr 587. (10.08.2025)

Fot. nr 588. (10.08.2025)



Fot. nr 589 (589-593). Panoramy znad urwiska przy stacji TVP Kraków. (12.06.2025)

Fot. nr 590 (589-590). Z Bielanami, Lasem Wolskim i Sikornikiem w tle. (10.08.2025)

Fot. nr 591 (591-592). Ze wzgórzem wawelskim w tle. (10.08.2025)

Fot. nr 592. (10.08.2025)

Fot. nr 593. Kopiec Kościuszki obok wieży kościoła Redemptorystów. (10.08.2025)

Fot. nr 594. Na Placu Niepodległości. (18.08.2025)

Fot. nr 95 (95-96). Pierzeja Rynku Podgórskiego u numerach: 12-16. (18.08.2025)

Fot. nr 596. Rynek Podgórski w ujęciu od strony kościoła św. Józefa. (18.08.2025)



Fot. nr 597. Kościół parafialny p.w. św. Józefa. (18.08.2025)



Fot. nr 598. Plebania przy ulicy Zamojskiego 2. (18.08.2025)

Fot. nr 599 (599-600). Dawne zabudowania kamieniołomu Libana przy ulicy Za Torem 22. (19.06.2025)

Fot. nr 600. (19.06.2025)

Fot. nr 601 (601-606). Wokół terenów dawnego KL Plaszow. Szary Dom przy ulicy Jerozolimskiej 3, dawny budynek przy nowym kirkucie żydowskim, który w czasie istnienia KL Plaszow był siedzibą gestapo. (04.08.2025)

Fot. nr 602. Dawny plac apelowy. (04.08.2025)

Fot. nr 603. Zielona przestrzeń z zaznaczonymi miejscami po dawnych barakach obozowych. (04.08.2025)

Fot. nr 604 (604-606). Między ulicami Kamieńskiego, a Swoszowicką (pod adresem Kamieńskiego 26) powstaje Memoriał Muzeum KL Plaszow, gdzie będzie mieściła się wystawa poświęcona historii płaszowskiego obozu, a także znajdą się tu: biura muzeum, biblioteka, sala spotkań i magazyny. Tuż obok budynku zaplanowano parking dla zwiedzających. (19.06.2025)

Fot. nr 605. (19.06.20250

Fot. nr 606. (08.04.2025)

XX. Płaszów (Bagry)

Fot. nr 607 (607-609). Widoki na plażę przy ulicy Bagrowej z kładki nad torami kolejowymi. (04.06.2025)

Fot. nr 608. (05.06.2025)

Fot. nr 609. (05.06.2025)

Fot. nr 610 (610-625). Plaża na Małej Chorwacji przy ulicy Bagrowej, popularnego kąpieliska, w szczycie sezonu letniego i rozciągające się z niej widoki. (10.06.2025)

Fot. nr 611. (05.06.2025)

Fot. nr 612. (10.06.2025)

Fot. nr 613. (15.06.2025)

Fot. nr 614. (15.06.2025)

Fot. nr 615. (15.06.2025)

Fot. nr 616. (22.06.2025)

Fot. nr 617. (22.06.2025)

Fot. nr 618. (29.06.2025)

Fot. nr 619. (02.07.2025)

Fot. nr 620. (06.07.2025)

Fot. nr 621. (14.07.2025)

Fot. nr 622. (19.07.2025)

Fot. nr 623. (08.08.2025)

Fot. nr 624. (15.08.2025)

Fot. nr 625. (25.08.2025)

Fot. nr 626 (626-630). Widoki od strony przystani AZS. (15.06.2025)

Fot. nr 627. (22.06.2025)

Fot. nr 628. (08.08.2025)

Fot. nr 629. (15.08.2025)

Fot. nr 630. (25.08.2025)

Fot. nr 631. Zalesiony teren rekreacyjny. (08.08.2025)

Fot. nr 632 (632-633). Odnoga Bagrów z budynkami Klubu Żeglarskiego HORN w tle. (08.08.2025)

Fot. nr 633. (08.08.2025)

Fot. nr 634. Przegubowy „ogórek” na pętli autobusowej przy ulicy Powstańców Wielkopolskich. (19.07.2025)

XXI. Wola Duchacka

Fot. nr 635. Relikt dawnej zabudowy Woli przy ulicy Szukiewicza 1. (25.07.2025)

Fot. nr 636 (636-637). Współczesny krzyż przy ulicy Macedońskiej. (25.07.2025)

Fot. nr 637. (25.07.2025)



Fot. nr 638 (638-640). Współczesna kapliczka przy ulicy Serbskiej. (25.07.2025)

Fot. nr 639. (25.07.2025)

Fot. nr 640. (25.07.2025)



Fot. nr 641 (641-642). Użytek ekologiczny u wylotu ulicy Łuczników do ulicy Dauna. (19.06.2025)

Fot. nr 642. (19.06.2025)

Fot. nr 643. Widok w stronę Woli Duchackiej spod pomnika ofiar KL Plaszow. (04.08.2025)

Fot. nr 644. Pomnik ku czci ofiar KL Plaszow. (04.08.2025)

Fot. nr 645 (645-649). Kwiaty polne z terenu KL Plaszow. Cykoria podróżnik. (04.08.2025)

Fot. nr 646. Bodziszek łąkowy. (04.08.2025)

Fot. nr 647. Dziurawiec. (04.08.2025)

Fot. nr 648. Oset. (04.08.2025)

Fot. nr 649. Wilżyna. (04.08.2025)

XXII. Prokocim



Fot. nr 650 (650-651). Noc w Parku Lilli Wenedy. (08.08.2025)



Fot. nr 651. (08.08.2025)



Fot. nr 652 (652-654). Nocne klimaty Parku Jerzmanowskich. (08.08.2025)

Fot. nr 653. Pałac Wodzickich-Jerzmanowskich. (08.08.2025)



Fot. nr 654. (08.08.2025)

Fot. nr 655 (655-657). Na starym stadionie KKS Prokocim przy ulicy Legionów. (31.08.2025)

Fot. nr 656. (31.08.2025)

Fot. nr 657. Mój wnuk w akcji. (31.08.2025)

XXIII. Rżąka

Fot. nr 658. Letnie klimaty w Użytku Ekologicznym Słona Woda. (12.07.2025)

Fot. nr 659 (659-660). Wyschnięty większy ze stawów. (12.07.2025)

Fot. nr 660. (12.07.2025)



Fot. nr 661. 17-letnia Kropka na spacerze w ulubionym miejscu. (12.07.2025)

XXIV. Borek Fałęcki

Fot. nr 662 (662-664). Widoki z Parku Miłosierdzie w stronę Łagiewnik. (24.08.2025)



Fot. nr 663 (662-663). Z sanktuarium Bożego Miłosierdzia w tle. (24.08.2025)

Fot. nr 664. W stronę zespołu dworskiego Grojeckich i kościoła p.w. Najświętszego Serca Pana Jezusa przy ulicy Millana 13. (24.08.2025)

Fot. nr 665. Podwieczorne niebo. (24.08.2025)

Fot. nr 666. Widok z Parku Miłosierdzia w stronę Góry Borkowskiej. (24.08.2025)

Fot. nr 667 (667-672). Wokół monumentalnego Centrum św. Jana Pawła II. (24.08.2025)

Fot. nr 668 (668-672). Kilka ujęć świątyni pod wezwaniem św. JP II. nawiązującej swym kształtem do architektury bizantyjskiej oraz przylegającej do niej wieży widokowej. (24.08.2025)

Fot. nr 669. (24.08.2025)



Fot. nr 670. (24.08.2025)

Fot. nr 671. (24.08.2025)

Fot. nr 672. (24.08.2025)

Fot. nr 673. „Przełom” Wilgi wzdłuż ulicy Totus Tuus. (24.08.2025)

Fot. nr 674 (674-676). Zdziczała przyroda na powierzchni drugiego ze stawów osadowych po dawnej fabryce Solvay. Stan po zaniechaniu budowy w tym miejscu pola golfowego. (24.08.2025)

Fot. nr 675. (24.08.2025)

Fot. nr 676. Przegorzan kulisty, jeden z niewielu występujących tu kwiatów. (24.08.2025)

XXV. Przewóz

Fot. nr 677 (677-682). Wzdłuż ulicy Wrobela.
Fot. nr: 677-679. Chałupa pod nr 41. (17.06.2025)

Fot. nr 678. Próba rekonstrukcji fasady. (17.06.2025)

Fot. nr 679. Tylny fragment chałupy. (17.06.2025)

Fot. nr 680 (680-682). Kapliczka z krucyfiksem obok posesji pod nr 87. (17.06.2025)

Fot. nr 681. (17.06.2025)

Fot. nr 682. (17.06.2025)

Fot. nr 683 (683-690.). Wzdłuż ulicy Łutnia. (17.06.2025)

Fot. nr 684. Chałupa z roku 1910 pod nr 21. (17.06.2025)

Fot. nr 685 (685-687). Chałupa pod nr 13. (17.06.2025)

Fot. nr 686. (17.06.2025)

Fot. nr 687. (17.06.2025)

Fot. nr 688. Stodoła pod nr 5. (17.06.2025)

Fot. nr: 689-710. Powrót na ulicę Wrobela.
Fot. nr 689 (689-690). Murowany dom z czasów PRL pod nr 48. (17.06.2025)

Fot. nr 690. (17.06.2025)

Fot. nr 691 (691-692). Łąka na przedpolu blokowiska pod nr 87. (17.06.2025)

Fot. nr 692. Dawnej wsi ślad. (17.06.2025)

Fot. nr 693 (693-694). Zabudowa folwarku pod nr 75. (17.06.2025)

Fot. nr 694. (17.06.2025)

Fot. nr 695. Ze szkołą pod nr 79 z prawej. (17.06.2025)

Fot. nr 696. Kępka drzew na posesji pod nr 84. (17.06.2025)

Fot. nr 697. Boisko piłkarskie na tyłach posesji pod nr 95. (17.06.2025)

Fot. nr 698 (698-701). Relikty dawnej zagrody pod nr 98. (17.06.2025)

Fot. nr 699 (699-701). Próba uchwycenia budynku gospodarskiego. (17.06.2025)

Fot. nr 700. (17.06.2025)

Fot. nr 701. (17.06.2025)

Fot. nr 702 (702-703). Zagroda pod nr 111. (17.06.2025)

Fot. nr 703. (17.06.2025)

Fot. nr 704 (704-706). Zagroda pod nr 123. (17.06.2025)

Fot. nr 705 (705-706). Zapewne około 100-letni dom w zagrodzie. (17.06.2025)

Fot. nr 706. Próba rekonstrukcji fasady. (17.06.2025)

Fot. nr 707. Murowana chatka pod nr 127. (17.06.2025)

Fot. nr 708. Końcowy fragment zabudowy ulicy. (17.06.2025)

Fot. nr 709 (709-710). Stodoła na posesji pod nr 135. (17.06.2025)

Fot. nr 710. (17.06.2025)

Fot. nr 711 (711-716). Wzdłuż ulicy Rącznej.
Fot. nr: 711-713. Oszalowana chałupa pod nr 41. (20.06.2025)

Fot. nr 712. (20.06.2025)

Fot. nr 713. (20.06.2025)

Fot. nr 714 (714-716a). Kapliczka słupowa naprzeciw posesji o nr 44. (20.06.2025)

Fot. nr 715 (715-717). Figura Chrystusa w zwieńczeniu. (20.06.2025)

Fot. nr 716. (20.06.2025)

Fot. nr 717. Tabliczka na cokole (20.06.2025)

Fot. nr 718. Kościół p.w. Niepokalanego Serca NMP ulica Półłanki 100.
To świątynia postmodernistyczna, wybudowana wg projektu Jerzego Petelenza, konsekrowana w roku 1995. (20.06.2025)

XXVI. Tyniec

Fot. nr 720 (720-730). Wzdłuż ulicy Bolesława Śmiałego. (06.08.2025)

Fot. nr 721 (720-722). Dawna kuźnia pod nr 24. (06.08.2025)

Fot. nr 722. (06.08.2025)



Fot. nr 723 (723-724). Profilowany ganek w domu pod nr 21. (06.08.2025)

Fot. nr 724. (06.08.2025)

Fot. nr 725 (725-726). Dom z gankiem i dachem naczółkowym pod nr 10. (06.08.2025)

Fot. nr 725. (06.08.2025)



Fot. nr 727 (727-730). Kapliczka na posesji pod nr 2. (06.08.2025)

Fot. nr 728. (06.08.2025)

Fot. nr 729. Figura matki Boskiej w zwieńczeniu. (06.08.2025)

Fot. nr 730. Inskrypcja na cokole. (06.08.2025)

Fot. nr 731 (731-735). Wzdłuż ulicy Benedyktyńskiej. (06.08.2025)

Fot. nr 732 (732-733). Kapliczka słupowa w sąsiedztwie gimnazjum pod nr 4.
W zwieńczeniu figur śś. Piotra i Pawła. (06.08.2025)

Fot. nr 733. Inskrypcja na cokole. „Na pamiątkę zarazy bydła w r. 1879. Boże zachowaj nas od podobnej klęski”. (06.08.2025)

Fot. nr 734 (734-735). Chałupa pod nr 21. (06.08.2025)

Fot. nr 735. Tylny fragment. (06.08.2025)

Fot. nr 736 (736-738). Wypad na ulicą Browarnianą. Stodoła pod nr 5. (06.08.2025)

Fot. nr 737 (737-738). Stodoła pod nr 6. (06.08.2025)

Fot. nr 738. Tylny fragment. (06.08.2025)

Fot. nr 739 (739-755). Powrót na ulicę Benedyktyńską. Stodoła przynależna do folwarku Benedyktynów naprzeciw posesji pod nr 35. (06.08.2025)

Fot. nr 740 (740-742). Folwark benedyktyński pod nr 35. (06.08.2025)

Fot. nr 741. (06.08.2025)

Fot. nr 742. Zabytkowy spichlerz na dziedzińcu folwarku. (06.08.2025)

Fot. nr 743. Prałatówka pod nr 37. (06.08.2025)

Fot. nr 744 (744-746). Chałupa we wspólnym korpusie ze stodołą, zapewne z ostatniej kwarty XIX wieku, pod nr 38. (06.08.2025)

Fot. nr 745. Bielony fragment fasady z okienkami typu ościeżnicowego. (06.08.2025)

Fot. nr 746. (06.08.2025)

Fot. nr 747 (747-753). Zagroda pod nr 42. (06.08.2025)

Fot. nr 748 (748-752). Chałupa datowana na rok 1876. (06.08.2025)

Fot. nr 749. (06.08.2025)

Fot. nr 750. (06.08.2025)



Fot. nr 751. (06.08.2025)



Fot. nr 752. (06.08.2025)

Fot. nr 752a. Stodoła w zagrodzie pod nr 42. (06.08.2025)

Fot. nr 753. Figura przy drodze do tynieckiego opactwa, z inskrypcją: „Pamiątka jubileuszu kard. Jana Puzyny 1854-1904”. (06.08.2025)

Fot. nr 754 (754-797). Wokół i we wnętrzu Opactwa Benedyktynów. (06.08.2025)

Fot. nr 755. (06.08.2025)

Fot. nr 756. Barbakan przed wejściem na teren opactwa. (06.08.2025)

Fot. nr 757 (757-758). Przybudówka przy bramie wejściowej. (06.08.2025)

Fot. nr 758 (758-759). Gotycki portal w przejściu wiodącym na dziedziniec. (06.08.2025)

Fot. nr 759. (06.08.2025)

Fot. nr 760. Zachodnio-północny narożnik dziedzińca. (06.08.2025)

Fot. nr 761. Narożnik południowo-wschodni. (06.08.2025)

Fot. nr 762. Fragment zachodniego muru obronnego. (06.08.2025)

Fot. nr 763. Krzyż w zachodniej ścianie. (06.08.2025)

Fot. nr 764 (764-766). Panoramy ponad Wisłą. W stronę Kryspinowa. (06.08.2025)

Fot. nr 765. W stronę Liszek. (06.08.2025)

Fot. nr 766. Z Piekarami w tle. (06.08.2025)

Fot. nr 767 (767-768). Opactwo tynieckie w ujęciach spod pałacu w Piekarach. (27.07.2025)

Fot. nr 768. (27.07.2025)

Fot. nr 769 (769-770). Południowo-zachodni narożnik dziedzińca. (06.08.2025)

Fot. nr 770. (06.08.2025)

Fot. nr 771. Zachodnia pierzeja klasztoru. (06.08.2025)

Fot. nr 772 (772-774). Studnia na dziedzińcu. (06.08.2025)

Fot. nr 773. (06.08.2025)

Fot. nr 774. (06.08.2025)

Fot. nr 775 (775-776). Tyniecki kościół p.w. Świętych Apostołów Piotra i Pawła w ujęciach od południa. (06.08.2025)

Fot. nr 776. (06.08.2025)

Fot. nr 777. Fasada kościoła. (06.08.2025)

Fot. nr 778 (778-779). Drzwi wejściowe i ich detale. (06.08.2025)

Fot. nr 779. Profilowana klamka. (06.08.2025)



Fot. nr 780 (780-790). We wnętrzu bazyliki. Nawa główna. (06.08.2025)

Fot. nr 781. Ołtarz i stalle w prezbiterium. (06.08.2025)

Fot. nr 782. Rokokowa ambona. (06.08.2025)

Fot. nr 783. Rokokowy chórek muzyczny w prawej ścianie prezbiterium. (06.08.2025)

Fot. nr 784. Rokokowy ołtarz główny wykonany z czarnego marmuru, przedstawiający Świętą Trójcę i apostołów św. św. Piotra i Pawła. Jego twórcą był Franciszek Placidi. (06.08.2025)



Fot. nr 785 (785-787). Ołtarze w lewej nawie od wschodu do jej zachodu. (06.08.2025)



Fot. nr 786. (06.08.2025)



Fot. nr 787. (06.08.2025)



Fot. nr 788 (788-789). Ołtarze w prawej nawie od wschodu do jej zachodu. (06.08.2025)



Fot. nr 789. (06.08.2025)

Fot. nr 790. Chór na zamknięciu nawy głównej i organy wykonane po II wojnie światowej. (06.08.2025)

Fot. nr 791 (791-792). Spojrzenie na krużganki klasztorne. (06.08.2025)

Fot. nr 792. (06.08.2025)

Fot. nr 793 (793-795). Widoki na wzgórze tynieckie z ulicy Browarnianej. (06.08.2025)

Fot. nr 794 (794-795). Zapewne dawny browar. (06.08.2025)

Fot. nr 795. (06.08.2025)

Fot. nr 796 (796-797). Widoki na wzgórze od południa, z wału wiślanego. (06.08.2025)

Fot. nr 797. (06.08.2025)

Fot. nr 798. Wzgórze Grodzisko. (06.08.2025)

Fot. nr 799. Pieczara u podnóża wzgórza przy Wiśle. (06.08.2025)

Fot. nr 800. Przystań na przeprawie przez rzekę do Piekar. (06.08.2025)

Fot. nr 801 (801-802). Widoki na Opactwo od północy. (06.08.2025)

Fot. nr 802. (06.08.2025)

Fot. nr 803. Nadwiślańskie krajobrazy w sąsiedztwie Opactwa. (06.08.2025)



Fot. nr 804. Ponad Wisłą w stronę Eremu Kamedułów na Bielanach. (06.08.2025)

Załącznik

Moje opracowania dostępne w zasobach Małopolskiej Biblioteki Cyfrowej www.mbc.malopolska.pl i Europeany www.europeana.eu http://mbc.malopolska.pl/dlibra/sresults?action=SearchSimilarAction&eid=12671 oraz publikacje prasowe i audycje radiowe oraz telewizyjne z moim udziałem

LESZEK GRABOWSKI
e-mail: leszek.grabowski@interia.pl
Facebook: http://pl-pl.facebook.com/people/Leszek-Grabowski/100000321665908

Przed kościołem w Jawiszowicach w dniu 19.05.2019 ze statuetką i dyplomem wyróżnienia w ramach Nagrody Województwa Małopolskiego im. Mariana Korneckiego, przyznaną mi „za wybitne osiągnięcia w dziedzinie ochrony i opieki nad zabytkami architektury drewnianej Małopolski”.

A. Opracowania dotyczące Krakowa

A.I. Wspomnienia

1. Obraz Krakowa lat 60-tych we wspomnieniach z dzieciństwa. Edycja XXII.
   www.mbc.malopolska.pl/publication/9505
2. Moja przygoda z Technikum Energetycznym w Krakowie w latach 1968-73. Edycja IX.
   www.mbc.malopolska.pl/publication/11376

A.II. Fotografie archiwalne

1. Kraków i jego okolice na fotografiach z lat 1987-1992. Edycja II.
   www.mbc.malopolska.pl/publication/14924
2. Kraków i Małopolska na fotografiach z końca XX. wieku. Edycja II.
   www.mbc.malopolska.pl/publication/15759

A.III. Albumy o Krakowie

A.III.1. Współczesny Kraków w klimacie z fotografii Ignacego Kriegera.

1. Część I. Zabytkowe Śródmieście.
   www.mbc.malopolska.pl/publication/67812
2. Część II. Kazimierz, Stradom i Podgórze.
   www.mbc.malopolska.pl/publication/67991
3. Część III. Obrzeża Starego Miasta i dawne przedmieścia. Kleparz, Biały Prądnik, Krowodrza, Piasek, Nowy Świat, Zwierzyniec i Półwsie, Dębniki, Wesoła, Grzegórzki, Wola Duchacka, Prokocim.
   www.mbc.malopolska.pl/publication/68137
4. Część IV. Uzupełnienia. Śródmieście, Piasek, Wesoła, Stradom, Kazimierz i Podgórze. Edycja II.
   www.mbc.malopolska.pl/publication/70812
5. Część V. Uzupełnienia– krakowski kalejdoskop. Śródmieście, Kleparz, Wesoła, Piasek, Nowy Świat, Półwsie i Zwierzyniec, Stradom, Kazimierz, Podgórze.
   www.mbc.malopolska.pl/publication/73718

A.III.2. Kraków i jego okolice na rodzinnych slajdach z lat 1983-1992.

1. Część I. Lata 1983-1988
   www.mbc.malopolska.pl/publication/97893
2. Część II. Kraków - lata 1989-1992.
   www.mbc.malopolska.pl/publication/97894
3. Część III. Okolice Krakowa - lata 1989-1992. Edycja II.
   www.mbc.malopolska.pl/publication/97895

A.III.3. Podglądanie starego Krakowa.

1. Część I. Zabytkowe Śródmieście. Wokół Rynku Głównego.
   Kwiecień 2009 – lipiec 2011
   www.mbc.malopolska.pl/publication/85312
2. Część II. Zabytkowe Śródmieście. Dawny Okół i jego przedpole.
   Kwiecień 2009 – lipiec 2011
   www.mbc.malopolska.pl/publication/85468
3. Część III. Wawel i jego okolice, Stradom i Kazimierz.
   Kwiecień 2009 – sierpień 2011.
   www.mbc.malopolska.pl/publication/85469
4. Część IV. Podgórze. Przekrój przez rok 2009.
   www.mbc.malopolska.pl/publication/85470
5. Część V. Podgórze. Sierpień 2010 – czerwiec 2013. Kamieniołom Libana w marcu 2003.
   www.mbc.malopolska.pl/publication/87313
6. Część VI. Dawna IV dzielnica Piasek.
   www.mbc.malopolska.pl/publication/99083
7. Część VII. Dawna IV dzielnica Piasek (c.d.)
   www.mbc.malopolska.pl/publication/99084
8. Część VIII. Dawna VI dzielnica Wesoła.
   www.mbc.malopolska.pl/publication/101513
9. Część IX. Dawna III dzielnica Nowy Świat.
   www.mbc.malopolska.pl/publication/101514
10. Część X. Kleparz – dawna V. dzielnica
    www.mbc.malopolska.pl/publication/102152
11. Część XI. Zabytkowe Śródmieście. Wokół Rynku Głównego.
    Październik 2011 – grudzień 2012
    www.mbc.malopolska.pl/publication/104006
12. Część XII. Zabytkowe Śródmieście. Wokół Rynku Głownego.
    Rok 2013.
    www.mbc.malopolska.pl/publication/104008
13. Część XIII. Zabytkowe Śródmieście. Dawny Okół i jego przedpole. Wawel i jego otoczenie.
    Sierpień 2011 – grudzień 2013.
    www.mbc.malopolska.pl/publication/104010
14. Część XIV. Stradom i Kazimierz.
    Sierpień 2011 – grudzień 2013
    www.mbc.malopolska.pl/publication/104011
15. Część XV. Dawna IV. dzielnica Piasek. Zdjęcia od 15.04.2014 do 13.12.2015.
    www.mbc.malopolska.pl/publication/116548
16. Część XVI. Zabytkowe Śródmieście, Wawel i jego otoczenie, Stradom i Kazimierz. Zdjęcia od 16.01.2014 do 02.05.2015.
    www.mbc.malopolska.pl/publication/116549

17. Część XVII. Zabytkowe Śródmieście, Planty, Wawel, widoki wokół Wisły. Zdjęcia wykonane od maja 2016 do lutego 2019.
www.mbc.malopolska.pl/publication/134776
18. Część XVIII. Zabytkowe Śródmieście, dawny Okół, Planty, Wawel, widoki wokół Wisły. Zdjęcia od marca 2019 do sierpnia 08.2021.
www.mbc.malopolska.pl/publication/134778
19. Część XIX. Stradom i Kazimierz. C.d.
Zdjęcia wykonane od stycznia 2015 do sierpnia 2021.
www.mbc.malopolska.pl/publication/134782
20. Część XX. Piasek. C.d.
Zdjęcia wykonane od lutego 2016 do października 2019)
www.mbc.malopolska.pl/publication/134785
21. Część XXI. Piasek i Nowy Świat - c.d.
Piasek – zdjęcia wykonane od stycznia 2020 do sierpnia 2021, Nowy Świat od listopada 2017 do sierpnia 2021.
www.mbc.malopolska.pl/publication/134789
22. Część XXII. Kleparz i Wesoła - c.d.
Zdjęcia wykonane od listopada 2017 do sierpnia 2021)
www.mbc.malopolska.pl/publication/134871
23. Część XXIII. Podgórze - c.d.
Zdjęcia wykonane od października 2013 do marca 2022.
www.mbc.malopolska.pl/publication/138497
24. Część XXIV. Podgórze – c.d. uzupełnienia.
Zdjęcia wykonane od kwietnia 2022 do maja 2022.
www.mbc.malopolska.pl/publication/140510

A.III.4. Dawne przedmieścia Krakowa - ulatująca przeszłość.

1. Część I. Bieżanów, Prokocim, Wola Duchacka. Edycja II.
www.mbc.malopolska.pl/publication/17690
2. Część II. Piaski Wielkie, Kurdwanów, Jugowice.
www.mbc.malopolska.pl/publication/17691
3. Część III. Zakrzówek, Dębniki, Ludwinów.
www.mbc.malopolska.pl/publication/17692
4. Część IV. Zwierzyniec i Półwsie, Przegorzały, Wola Justowska, Czarna Wieś i Kawiory.
www.mbc.malopolska.pl/publication/17693
5. Część V. Łęg, Mogiła, Krzesławice, Bieńczyce. Edycja II
www.mbc.malopolska.pl/publication/17694
6. Część VI. Uzupełnienia: Prokocim, Wola Duchacka, Rżąka, Piaski Wielkie, Ludwinów, Zakrzówek, Dębniki i Mogiła. Edycja II.
www.mbc.malopolska.pl/publication/18158
7. Część VII. Bronowice Małe i Wielkie, Krowodrza i Biały Prądnik. Edycja II
www.mbc.malopolska.pl/publication/18408
8. Część VIII. Płaszów, Kosocice i Rajsko.
www.mbc.malopolska.pl/publication/21255

9. Część IX. Uzupełnienia (cd): Bieńczyce, Mogiła, Łęg, Prokocim, Wola Duchacka i Piaski Wielkie.
www.mbc.malopolska.pl/publication/21256
10. Część X. Kobierzyn i Skotniki, Tyniec i Pychowice
www.mbc.malopolska.pl/publication/19616
11. Część XI. Spacer po południowych i zachodnich obrzeżach Krakowa. Mogiła, Bieżanów, Prokocim i Piaski Wielkie, Wola Duchacka i Kurdwanów, Swoszowice i Jugowice, Łagiewniki, Zakrzówek, Czarna Wieś i Bronowice Małe, Nowa Wieś i Krowodrza.
www.mbc.malopolska.pl/publication/21229
12. Część XII. Biały Prądnik (c.d.), Czerwony Prądnik, Czyżyny, Rakowice, Mistrzejowice, Zesławice, Grębałów, Bieńczyce (c.d.), Krzesławice (c.d.) i Piaski Wielkie (c.d.).
www.mbc.malopolska.pl/publication/21261
13. Część XIII. Uzupełnienia: Bieżanów, Rajsko, Swoszowice, Łagiewniki i Pychowice.
www.mbc.malopolska.pl/publication/21479
14. Część XIV. Uzupełnienia: Mogiła, Krzesławice, Rakowice (Wieczysta) i Prokocim
www.mbc.malopolska.pl/publication/22312
15. Część XV. Czarna Wieś i Kawiory, Wola Justowska i Las Wolski, Półwsie Zwierzynieckie, Zwierzyniec oraz Dębniki i Zakrzówek w zimowej szacie.
www.mbc.malopolska.pl/publication/29478
16. Część XVI. Mogiła (cd), Bronowice Małe (cd), Łobzów, Zakrzówek (c.d.) i Skotniki.
www.mbc.malopolska.pl/publication/45001
17. Część XVII. Górka Narodowa, Witkowice i Biały Prądnik. Mini dodatek-przykłady dawnego budownictwa wiejskiego z terenu Ziemi Krakowskiej i Polski Południowej.
www.mbc.malopolska.pl/publication/45002
18. Część XVIII. Zwierzyniec (Salwator), Wola Duchacka, Pychowice, Bodzów i Kostrze, Rżąka. Krakowskie i podkrakowskie krajobrazy.
www.mbc.malopolska.pl/publication/45003
19. Część XIX. Umykające krakowskie i podkrakowskie krajobrazy: Bonarka, Płaszów i Podgórze, Prokocim Stary i Nowy, Rżąka, Krzyszkowice, Kosocice i Piaski Wielkie.
www.mbc.malopolska.pl/publication/40795
20. Dawne przedmieścia Krakowa – ulatująca przeszłość (część XX). Stara Mogiła, Mydlniki, Chełm i Wola Justowska.
www.mbc.malopolska.pl/publication/40794
21. Część XXI. Umykające krakowskie i podkrakowskie krajobrazy (c.d.). Łęg, Dębniki, Zakrzówek.
www.mbc.malopolska.pl/publication/56790
22. Część XXII. Umykające krakowskie i podkrakowskie krajobrazy (c.d.). Wola Duchacka, Piaski Wielkie, Rżąka i Łagiewniki.
www.mbc.malopolska.pl/publication/56791

23. Część XXIII. Umykające krakowskie i podkrakowskie krajobrazy (c.d.). Zwierzyniec (Salwator i Sikornik) i Las Wolski.
www.mbc.malopolska.pl/publication/56792
24. Część XXIV. Umykające krakowskie i podkrakowskie krajobrazy (c.d.). Rybitwy, Płaszów, Rżąka, Piaski Wielkie, Wola Duchacka i Zakrzówek.
www.mbc.malopolska.pl/publication/56962
25. Część XXV. Wola Duchacka, Płaszów, Łagiewniki i Małe Bronowice (c.d.)
www.mbc.malopolska.pl/publication/57115
26. Część XXVI. Wola Duchacka, Prokocim, Zwierzyniec, Czarna Wieś i Wola Justowska. Umykające krakowskie i podkrakowskie krajobrazy (c.d.).
www.mbc.malopolska.pl/publication/58236
27. Część XXVII. Grzegórzki, Dąbie, Płaszów, Jugowice i Swoszowice.
www.mbc.malopolska.pl/publication/58645
28. Część XXVIII. Jesienny rekonesans po południowych przedmieściach Krakowa – Płaszów, Wola Duchacka, Prokocim, Rżąka i Piaski Wielkie.
www.mbc.malopolska.pl/publication/59327
29. Część XXIX. Jesienny rekonesans po ginącym świecie: Ludwinowa, Zakrzówka i Dębnik.
www.mbc.malopolska.pl/publication/59513
30. Część XXX. Zimowa sceneria dawnych przedmieść Krakowa: Krowodrza, Nowa i Czarna Wieś, Zwierzyniec, Bielany, Dębniki i Piaski Wielkie.
www.mbc.malopolska.pl/publication/60647
31. Część XXXI. Łobzów, Krowodrza, Zakrzówek, Pychowice, Łagiewniki, i Rżąka.
www.mbc.malopolska.pl/publication/60781
32. Część XXXII. Zwierzyniec, Czarna i Nowa Wieś oraz Łobzów.
www.mbc.malopolska.pl/publication/61316
33. Część XXXIII. Sikornik, Las Wolski, Bielany i Przegorzały.
www.mbc.malopolska.pl/publication/61317
34. Część XXXIV. Stary Prokocim, Piaski Wielkie (Świątniki, Podedworze i Podlesie), Wola Duchacka, Rżąka, obrzeże Płaszowa i Podgórza
www.mbc.malopolska.pl/publication/61318
35. Część XXXV. Wola Duchacka, Kosocice i Barycz, Płaszów, Rybitwy, Bieńczyce i Olsza.
www.mbc.malopolska.pl/publication/61336
36. Część XXXVI. Wiosenny rekonesans po południowych obrzeżach miasta. Płaszów (Bagry), Stary Prokocim, Wola Duchacka, Piaski Wielkie, Kurdwanów, Kosocice, Łagiewniki, Zakrzówek, Dębniki, Półwsie i Zwierzyniec.
www.mbc.malopolska.pl/publication/64127
37. Część XXXVII. Wola Justowska i Las Wolski, Półwsie i Zwierzyniec, Łagiewniki, Jugowice, Rajsko i Kosocice.
www.mbc.malopolska.pl/publication/66308
38. Część XXXVIII. Wola Duchacka, Piaski Wielkie i Prokocim.
www.mbc.malopolska.pl/publication/66767

39. Część XXXIX. Borek Fałęcki, Bonarka, Dębniki, Zakrzówek, Półwsie i Zwierzyniec, były Obóz Koncentracyjny Płaszów.
www.mbc.malopolska.pl/publication/66868
40. Część XL. Czyżyny, Rybitwy i Ludwinów.
www.mbc.malopolska.pl/publication/68644
41. Część XLI. Warszawskie, Krowodrza, Nowa Wieś, Czarna Wieś, Półwsie i Zwierzyniec, Kurdwanów i Borek Fałęcki.
www.mbc.malopolska.pl/publication/70183
42. Część XLII. W zimowej scenerii Pleszowa i Mogiły.
www.mbc.malopolska.pl/publication/70187
43. Część XLIII. W jesiennej i zimowej scenerii: Woli Duchackiej, Piasków Wielkich i Rżąki.
www.mbc.malopolska.pl/publication/71271
44. Część XLIV. W jesiennym i zimowym klimacie Prokocimia.
www.mbc.malopolska.pl/publication/71272
45. Część XLV. Płaszów, Olsza i Rakowice.
www.mbc.malopolska.pl/publication/71485
46. Część XLVI. Raz jeszcze Zwierzyniec.
www.mbc.malopolska.pl/publication/72226
47. Część XLVII. Wzdłuż tradycyjnego Zakrzówka i wokół Skał Twardowskiego.
www.mbc.malopolska.pl/publication/72227
48. Część XLVIII. Krowodrza, Półwsie Zwierzynieckie, Zwierzyniec i Sikornik, Wola Justowska i Las Wolski, Dębniki, Zakrzówek, Łagiewniki.
www.mbc.malopolska.pl/publication/74740
49. Część XLIX. Podgórze – okolice Bonarki i kamieniołom Libana, teren KL Płaszów na skraju Woli Duchackiej, Wola Duchacka, Prokocim, Piaski Wielkie, Jugowice, Kurdwanów, Kosocice, Rajsko i Barycz.
www.mbc.malopolska.pl/publication/74741
50. Część L. Borek Fałęcki, Kobierzyn, Skotniki i Pychowice.
www.mbc.malopolska.pl/publication/75164
51. Część LI. Stary Płaszów i Bagry, Prokocim, Bieżanów, Piaski Wielkie.
www.mbc.malopolska.pl/publication/75857
52. Część LII. Zakrzówek i Skały Twardowskiego, Wola Duchacka, teren dawnego KL Płaszów i jego obrzeże, Podgórze – Kopiec Krakusa, Mały Płaszów i Rybitwy, Bieżanów.
www.mbc.malopolska.pl/publication/75587
53. Część LIII. Krakowski kalejdoskop: Zakrzówek, Borek Fałęcki, Łagiewniki, Kurdwanów, Wola Duchacka, Prokocim, Piaski Wielkie, Kosocice.
www.mbc.malopolska.pl/publication/77977
54. Część LIV. Krowodrza, Łobzów, Nowa Wieś, Czarna Wieś i Zwierzyniec
www.mbc.malopolska.pl/publication/79758
55. Część LV. Zakrzówek, Ludwinów, Wola Duchacka, Piaski Wielkie i Prokocim
www.mbc.malopolska.pl/publication/79759

56. Część LVI. Krowodrza, Czarna Wieś, Zwierzyniec, Półwsie Zwierzynieckie, Wola Duchacka, Prokocim, Piaski Wielkie, Rajsko
www.mbc.malopolska.pl/publication/87312
57. Część LVII. Krzesławice, Dębniki, Zakrzówek, Ludwinów
www.mbc.malopolska.pl/publication/88010
58. Część LVIII. Łagiewniki, Płaszów, (Przedmieście) Warszawskie.
www.mbc.malopolska.pl/publication/88763
59. Część LIX. Wola Duchacka, Prokocim, Piaski Wielkie, Rżąka, Rajsko
www.mbc.malopolska.pl/publication/88764
60. Część LX. Wola Justowska, Zwierzyniec, Półwsie Zwierzynieckie (Błonia), Czarna Wieś, Nowy Świat (Kossakówka), Dębniki, Zakrzówek, Bodzów.
www.mbc.malopolska.pl/publication/89855
61. Część LXI. Wola Duchacka, Prokocim, Piaski Wielkie.
www.mbc.malopolska.pl/publication/89856
62. Część LXII. Mogiła, Rakowice, Grzegórzki.
www.mbc.malopolska.pl/publication/90406
63. Część LXIII. Przegorzały, Podgórze, Kosocice, Rajsko i Łagiewniki.
www.mbc.malopolska.pl/publication/90405
64. Część LXIV. Wola Duchacka, Prokocim, Piaski Wielkie, Łagiewniki, Krzyszkowice.
www.mbc.malopolska.pl/publication/92610
65. Część LXV. Łobzów, Bronowice Wielkie, Czarna Wieś, Półwsie Zwierzynieckie, Zwierzyniec, Nowy Świat, Dębniki, Zakrzówek, Kobierzyn.
www.mbc.malopolska.pl/publication/92611
66. Część LXVI. Krakowski kalejdoskop: Olsza, Krowodrza, Nowa Wieś, Czarna Wieś, Zwierzyniec, Dębniki, Zakrzówek, Kobierzyn i Borek Fałęcki, Kostrze, Tyniec, Prokocim.
www.mbc.malopolska.pl/publication/94618
67. Część LXVII. Zachodnie i południowe rubieże Krakowa. Piasek, Zwierzyniec, Wola Justowska, Przegorzały, Bielany i ich obrzeże, Dębniki, Zakrzówek, Ludwinów, Płaszów, Prokocim, Piaski Wielkie, Kurdwanów, Borek Fałęcki i Łagiewniki.
www.mbc.malopolska.pl/publication/95591
68. Część LXVIII. Warszawskie (Przedmieście), Olsza, Piasek, Czarna Wieś, Wola Justowska, Zwierzyniec, Przegorzały, Dębniki, Zakrzówek, Ludwinów, Podgórze, Wola Duchacka, Płaszów, Prokocim, Piaski Wielkie, Rżąka i Łagiewniki.
www.mbc.malopolska.pl/publication/96206
69. Część LXIX. Dębniki, Zakrzówek, Wola Duchacka, Płaszów, Prokocim, Rżąka, Piaski Wielkie, Kosocice, Rajsko, Bieńczyce.
www.mbc.malopolska.pl/publication/97749
70. Część LXX. Piasek, Czarna Wieś i Półwsie Zwierzynieckie.
www.mbc.malopolska.pl/publication/97750
71. Część LXXI. Zwierzyniec, Wola Justowska, Przegorzały i Bielany. Dodatkowo - wizyta u „Hansa”, rzeźbiarza, na Zwierzyńcu.
www.mbc.malopolska.pl/publication/97751

72. Część LXXII. Piasek, Zwierzyniec, Wola Justowska, Olszanica, Zakrzówek, Pychowice, Podgórze, Wola Duchacka, Płaszów, Prokocim, Piaski Wielkie, Rżąka, Łagiewniki, Borek Fałęcki, Rakowice. www.mbc.malopolska.pl/publication/99107
73. Część LXXIII. Nowy Świat, Czarna Wieś, Półwsie Zwierzynieckie, Zwierzyniec, Bielany, Dębniki, Zakrzówek, Ludwinów, Podgórze, Płaszów Wola Duchacka, Prokocim, Piaski Wielkie, Rżąka, Krzyszkowice, Grzegórzki, Olsza, Bieńczyce, Batowice. www.mbc.malopolska.pl/publication/99108
74. Część LXXIV. Bronowice, Piasek, Czarna Wieś, Krowodrza, Półwsie Zwierzynieckie, Zwierzyniec, Przegorzały, Bielany, Dębniki, Zakrzówek, Ludwinów, Tyniec, Stradom, Wesoła, Podgórze, Wola Duchacka, Prokocim, Piaski Wielkie, Rżąka, Krzyszkowice, Olsza, Grzegórzki, Dąbie, Przewóz. www.mbc.malopolska.pl/publication/102164
75. Część LXXV. Bieńczyce. www.mbc.malopolska.pl/publication/102165
76. Część LXXVI. Piasek, Wesoła, Dębniki, Zakrzówek, Ludwinów, Grzegórzki, Podgórze, Wola Duchacka, Prokocim, Piaski Wielkie, Rżąka, Kosocice, Bieńczyce, Krzesławice, Mogiła. www.mbc.malopolska.pl/publication/102181
77. Część LXXVII. Nowy Świat, Czarna Wieś, Półwsie Zwierzynieckie, Zwierzyniec, Bielany, Dębniki, Zakrzówek, Ludwinów, Podgórze, Płaszów Wola Duchacka, Prokocim, Piaski Wielkie, Rżąka, Krzyszkowice, Grzegórzki, Olsza, Bieńczyce, Batowice. www.mbc.malopolska.pl/publication/102189
78. Część LXXVIII. Grębałów, Lubocza, Wadów, Pleszów, Branice i Przewóz. www.mbc.malopolska.pl/publication/102190
79. Część LXXIX. Skotniki, Kleszczów, Chełm, Mydlniki, Bronowice Wielkie i Pleszów. www.mbc.malopolska.pl/publication/102196
80. Część LXXX. Kleparz, Wesoła, Krowodrza, Biały Prądnik, Bronowice Wielkie, Olsza, Grzegórzki, Dąbie, Bieńczyce, Piasek, Czarna Wieś, Półwsie Zwierzynieckie, Zwierzyniec, Wola Justowska, Zakrzówek, Dębniki, Ludwinów, Podgórze, Płaszów, Wola Duchacka, Prokocim, Piaski Wielkie, Rżąka, Kurdwanów, Łagiewniki, Jugowice, Krzyszkowice. www.mbc.malopolska.pl/publication/115529
81. Część LXXXI. Wesoła, Piasek, Nowy Świat, Półwsie Zwierzynieckie, Zwierzyniec, Wola Justowska, Olsza, Grzegórzki, Dąbie, Bieńczyce, Dębniki, Ludwinów, Kostrze, Podgórze, Wola Duchacka, Prokocim, Piaski Wielkie, Rżąka. www.mbc.malopolska.pl/publication/131174
82. Część LXXXII. Wola Justowska, Chełm, Czarna Wieś, Mydlniki, Bronowice Małe i Wielkie i Bieńczyce. www.mbc.malopolska.pl/publication/131258

83. Część LXXXIII. Dębniki, Zakrzówek, Podgórze, Wola Duchacka, Prokocim, Bieżanów, Piaski Wielkie, Rżąka i Swoszowice.
www.mbc.malopolska.pl/publication/131259
84. Część LXXXIV. Wesoła, Warszawskie, Olsza, Grzegórzki, Czerwony Prądnik, Piasek, Nowy Świat, Kleparz, Czarna Wieś, Półwsie Zwierzynieckie, Zwierzyniec, Wola Justowska, Bronowice Małe, Mydlniki, Bieńczyce.
www.mbc.malopolska.pl/publication/138494
85. Część LXXXV. Dębniki, Zakrzówek, Pychowice, Podgórze, Płaszów, Prokocim, Łagiewniki, Kurdwanów, Piaski Wielkie, Rżąka, Rajsko, Kosocice, Bieżanów.
www.mbc.malopolska.pl/publication/138495
86. Część LXXXVI. Piasek, Nowy Świat, Półwsie Zwierzynieckie, Zwierzyniec, Wola Justowska, Bronowice Wielkie, Kleparz, Wesoła, Grzegórzki, Olsza, Czerwony Prądnik, Bieńczyce, Dębniki, Zakrzówek, Ludwinów, Podgórze, Wola Duchacka, Prokocim, Piaski Wielkie i Bieżanów.
www.mbc.malopolska.pl/publication/149790
87. Część LXXXVII. Piasek, Czarna Wieś, Nowa Wieś, Krowodrza, Łobzów, Bronowice Małe, Mydlniki, Półwsie Zwierzynieckie, Zwierzyniec, Wola Justowska, Bielany, Wesoła, Kleparz, Olsza, Grzegórzki, Łęg, Batowice, Bieńczyce, Mogiła, Dębniki, Zakrzówek, Kostrze, Kobierzyn, Podgórze, Wola Duchacka, Płaszów, Prokocim, Piaski Wielkie, Bieżanów, Rajsko, Borek Fałęcki i Rybitwy
www.mbc.malopolska.pl/publication/149791
88. Część LXXXVIII. Kalejdoskop krakowski: Piasek, Nowy Świat, Czarna Wieś, Półwsie Zwierzynieckie, Zwierzyniec, Krowodrza, Czerwony Prądnik, Nowa Wieś, Bronowice Małe, Bronowice Wielkie, Wola Justowska, Kleparz, Wesoła, Olsza, Grzegórzki, Czyżyny, Łęg, Dębniki, Zakrzówek, Ludwinów, Płaszów, Wola Duchacka, Piaski Wielkie, Borek Fałęcki, Swoszowice
www.old.mbc.malopolska.pl/publication/159184

A.III.5.1

Raport dla Urzędu Miasta Krakowa. Przegląd chałup z terenu Krakowa i jego obrzeży pod kątem możliwości ich zakupu i przeniesienia do skansenu (14.09.2018).

Ten dokument roboczy, bez zdjęć opisywanych obiektów, został udostępniony w części 3 (tom II) publikacji z cyklu „Czas zatrzymany" pod redakcją Adama Gryczyńskiego na stronach: 339-344 (wyd. Nowohuckie Centrum Kultury 2019).

A.III.5. Krakowskie panoramy i widoki

1. Część I. Wiosna 2011
   www.mbc.malopolska.pl/publication/64522
2. Część II. Lato 2011
   www.mbc.malopolska.pl/publication/67475
3. Część III. Jesień 2011.
   www.mbc.malopolska.pl/publication/68255
4. Część IV. Zima 2011/2012
   www.mbc.malopolska.pl/publication/71731
5. Część V. Wiosna 2012
   www.mbc.malopolska.pl/publication/74742
6. Część VI. Lato 2012.
   www.mbc.malopolska.pl/publication/76541
7. Część VII. Jesień 2012.
   www.mbc.malopolska.pl/publication/78459
8. Część VIII. Ostatnia zima rżąckiego uroczyska, czyli przykład symbiozy człowieka i przyrody po krakowsku.
   www.mbc.malopolska.pl/publication/78947
9. Część IX. Zima 2012/13. Krowodrza, Łobzów, Nowa Wieś, Czarna Wieś, Zwierzyniec, Zakrzówek, Ludwinów, Podgórze (Kopiec Krakusa), Wola Duchacka, Piaski Wielkie, Rajsko, Prokocim i Płaszów (Bagry).
   www.mbc.malopolska.pl/publication/80638
10. Część X. Przedwiośnie 2013. Edycja II. Krowodrza, Nowa i Czarna Wieś, Zwierzyniec, Podgórze, Wola Duchacka, Borek Fałęcki, Płaszów, Piaski Wielkie, Rżąka, Krzyszkowice.
    www.mbc.malopolska.pl/publication/82506
11. Część XI. Wiosna 2013. Rondo Mogilskie, wokół Wisły, Zwierzyniec, Półwsie Zwierzynieckie, Zakrzówek – Skały Twardowskiego, Podgórze– Kopiec Krakusa, Las Bonarka, Płaszów - Bagry, Wola Duchacka, Prokocim, Piaski Wielkie, rżąckie ugory, Rajsko, Krzyszkowice
    www.mbc.malopolska.pl/publication/85310
12. Część XII. Lato 2013. Kopiec Piłsudskiego, Las Wolski, podnóże Kopca Kościuszki, Skały Twardowskiego, dębnicki brzeg Wisły, Krzesławice, Płaszów – Bagry, Wola Duchacka (teren dawnego KL Płaszów i Park Duchacki), Piaski Wielkie, rżąckie ugory, Kosocice, Krzyszkowice
    www.mbc.malopolska.pl/publication/87314
13. Część XIII. Jesień 2013. Rondo Mogilskie, Las Wolski i Wola Justowska, Czarna Wieś, Zwierzyniec (Sikornik i Kopiec Kościuszki), Półwsie Zwierzynieckie (Błonia), Nowy Świat (Kossakówka), Dębniki, Zakrzówek (okolice Ronda Grunwaldzkiego; Krakowski Fiord), Pychowice, Kostrze i Bodzów, Podgórze (Wzgórze Lasoty; Kopiec Krakusa).
    www.mbc.malopolska.pl/publication/89214

14. Część XIV. Jesień 2013 c.d. Wola Duchacka (teren dawnego KL Płaszów; Park Duchacki i jego okolice), Prokocim, Płaszów – Bagry, Piaski Wielkie, Rżąka, Rajsko, Kosocice, Krzyszkowice – Chabrowe Wzgórze. Dodatek– Migawki z Cmentarza Rakowickiego (2009-2013) www.mbc.malopolska.pl/publication/89215
15. Część XV. Zima i przedwiośnie 2013-2014. Planty, Wola Justowska i Las Wolski, Przegorzały, Zwierzyniec (Sikornik i Kopiec Kościuszki), Dębniki, Zakrzówek, Pychowice, Krowodrza, Grzegórzki, Rakowice – Czyżyny i Mogiła. www.mbc.malopolska.pl/publication/90758
16. Część XVI. Zima i przedwiośnie 2013-2014 c.d. Podgórze (Zabłocie i Kopiec Krakusa), Płaszów (Bagry), Wola Duchacka (KL Płaszów i Park Duchacki), Prokocim, Piaski Wielkie, Rżąka, Krzyszkowice. Dodatek – Migawki z Cmentarza Rakowickiego (c.d.). www.mbc.malopolska.pl/publication/90759
17. Część XVII. Wiosna 2014. Wawel, Kossakówka, Czarna Wieś, Zwierzyniec (Sikornik), Wola Justowska – Las Wolski Półwsie Zwierzynieckie (Błonia), Dębniki, Zakrzówek, Czyżyny-Rakowice. www.mbc.malopolska.pl/publication/92612
18. Część XVIII. Wiosna 2014 c.d. Płaszów - Bagry, Wola Duchacka, Prokocim, Piaski Wielkie, Łagiewniki, Borek Fałęcki, Kosocice, Barycz, Krzyszkowice, Wieliczka. www.mbc.malopolska.pl/publication/92613
19. Część XIX. Lato 2014. Śródmieście - Planty, Piasek, Czarna Wieś, Kazimierz, Zakrzówek, Pychowice, Kobierzyn. www.mbc.malopolska.pl/publication/94204
20. Część XX. Lato 2014 c.d. Podgórze, Płaszów - Bagry, Wola Duchacka, Wieliczka. Migawki z Cmentarza Rakowickiego i jego okolic. www.mbc.malopolska.pl/publication/94205
21. Część XXI. Lato 2014 c.d. Wisła i jej sąsiedztwo, Rudawa i jej okolice, Wola Justowska (Las Wolski), Pychowice i Kobierzyn, Kostrze i Bodzów, Tyniec, Piekary, Płaszów (Bagry), Rżąka, Wieliczka. www.mbc.malopolska.pl/publication/94326
22. Część XXII. Jesień 2014. Wzdłuż Wisły, Kossakówka, Śródmieście, Kazimierz, Piasek, Czarna Wieś (Park Jordana), Półwsie Zwierzynieckie (Błonia), Zwierzyniec (Sikornik), Wola Justowska, obrzeżem Lasu Wolskiego. www.mbc.malopolska.pl/publication/96156
23. Część XXIII. Jesień 2014 c.d. Dębniki, Zakrzówek, Ludwinów, Pychowice. www.mbc.malopolska.pl/publication/96168
24. Część XXIV. Jesień 2014 c.d. Podgórze, Płaszów (Bagry), Wola Duchacka, Prokocim, Piaski Wielkie, Rżąka, Borek Fałęcki i Łagiewniki, Wieliczka, Puszcza Niepołomicka. www.mbc.malopolska.pl/publication/96171

25. Część XXV. Przedzimie 2014. Wola Justowska, Zwierzyniec(Sikornik), Półwsie Zwierzynieckie(Błonia), Kazimierz, Podgórze, Wola Duchacka, Prokocim, Rżąka, Piaski Wielkie, Kurdwanów.
www.mbc.malopolska.pl/publication/96186
26. Część XXVI. Zima 2014/2015. Śródmieście, Kazimierz, Piasek, Czarna Wieś (Park Jordana), Półwsie Zwierzynieckie (Błonia), Zwierzyniec (Sikornik), Dębniki, Zakrzówek (Skały Twardowskiego), Podgórze (Kopiec Krakusa), Wola Duchacka (dawny KL Płaszów i Park Duchacki), Płaszów (Bagry) Prokocim, Rżąka, Kosocice, Wieliczka.
www.mbc.malopolska.pl/publication/96191
27. Część XXVII. Przedwiośnie 2015. Śródmieście, Piasek, wzdłuż Rudawy, Zwierzyniec wzdłuż Wisły, Przegorzały, Bielany, Kryspinów, Aleksandrowice, Dębniki, Zakrzówek, Podgórze, Płaszów (Bagry), Wola Duchacka, Rżąka.
www.mbc.malopolska.pl/publication/96197
28. Część XXVIII. Wiosna 2015. Zabytkowe Śródmieście, Piasek, Półwsie Zwierzynieckie (Błonia), Wzdłuż Rudawy, Zwierzyniec (Sikornik), Wola Justowska i Las Wolski, Wzdłuż Wisły, Dębniki, Zakrzówek, Ludwinów, Pychowice.
www.mbc.malopolska.pl/publication/96211
29. Część XXIX. Wiosna 2015(c.d.) Podgórze, Wola Duchacka, Płaszów (Bagry), Prokocim, Piaski Wielkie, Rżąka, Łagiewniki, Borek Fałęcki, Kosocice, Krzyszkowice, Wieliczka.
www.mbc.malopolska.pl/publication/96215
30. Część XXX. Lato 2015 Śródmieście, Wesoła, Piasek, Półwsie Zwierzynieckie (Błonia), Zwierzyniec, Wola Justowska i Las Wolski, Dębniki, Zakrzówek, Ludwinów, Pychowice, Podgórze, Wola Duchacka, Płaszów (Bagry), Prokocim, Rżąka, Łagiewniki.
www.mbc.malopolska.pl/publication/97188
31. Część XXXI. Jesień 2015. Śródmieście i Wawel, Kleparz, Piasek, Półwsie Zwierzynieckie (Błonia), Czarna Wieś, Zwierzyniec, Wola Justowska i Las Wolski, Bielany, Kryspinów i Olszanica.
www.mbc.malopolska.pl/publication/97189
32. Część XXXII. Jesień 2015 (c.d.). Zakrzówek, Pychowice i okolica, Wola Duchacka, Płaszów (Bagry), Prokocim, Rżąka, Krzyszkowice, Wieliczka..
www.mbc.malopolska.pl/publication/97190
33. Część XXXIII. Przedzimie i zima 2015/2016. Zabytkowe Śródmieście, Kleparz, Piasek, Stradom i Kazimierz, Czarna Wieś, Półwsie Zwierzynieckie, Zwierzyniec, Wola Justowska i Las Wolski, Przegorzały, Bielany, Kryspinów, Dębniki, Zakrzówek, Pychowice.
www.mbc.malopolska.pl/publication/98196
34. Część XXXIV. Przedzimie i zima 2015/2016. c.d. Podgórze (kamieniołom Libana), Wola Duchacka (Park Duchacki i KL Płaszów), Bagry i stary Płaszów, Prokocim, Piaski Wielkie, Rżąka, Kosocice, Rajsko, Krzyszkowice.
www.mbc.malopolska.pl/publication/98197

35. Część XXXV. Wiosna 2016. Zabytkowe Śródmieście, Wesoła, Stradom, Wzdłuż Wisły od Ludwinowa do Dębnik, Piasek, Półwsie Zwierzynieckie (Błonia), Zwierzyniec, Bielany, Cmentarz Rakowicki, Czyżyny. www.mbc.malopolska.pl/publication/98198
36. Część XXXVI. Wiosna 2016 (c.d.) Podgórze, Na styku Ludwinowa i Zakrzówka, Dębniki, Pychowice, Łagiewniki, Wola Duchacka, Płaszowskie Bagry, Prokocim, Rżąka, Kosocice, Barycz, Krzyszkowice, Wieliczka, Kłaj, Marszowice, Wola Zręczycka, Zagórzany. www.mbc.malopolska.pl/publication/98199
37. Część XXXVII. Lato 2016. Piasek, Kazimierz, Zwierzyniec, Wola Duchacka, Płaszów, Prokocim, Rżąka, Łagiewniki, Borek Fałęcki. www.mbc.malopolska.pl/publication/98540
38. Część XXXVIII. Jesień 2016. Planty, Wesoła, Piasek, Półwsie Zwierzynieckie, Zwierzyniec, Wola Justowska, Bielany, Kryspinów, Olszanica, Cmentarz Rakowicki. www.mbc.malopolska.pl/publication/99085
39. Część XXXIX. Jesień 2016 (c.d.). Dębniki, Zakrzówek, Pychowice, Podgórze, Wola Duchacka, Płaszów (Bagry), Prokocim, Piaski Wielkie, Rżąka, Rajsko. www.mbc.malopolska.pl/publication/99086
40. Część XL. Zima 2016/2017. Śródmieście, Piasek, Wesoła, Zwierzyniec, Wola Justowska, Kazimierz, Podgórze, Wola Duchacka, Płaszów, Prokocim, Piaski Wielkie, Rżąka, Borek Fałęcki, Olsza, Czyżyny-Rakowice. Edycja II. www.mbc.malopolska.pl/publication/99087
41. Część XLI. Wiosna 2017. Śródmieście, Wawel i jego otoczenie, Kazimierz, Piasek, Czarna Wieś, Półwsie Zwierzynieckie, Zwierzyniec, Las Wolski (Sowiniec), Bielany, Grzegórzki, Cmentarz Rakowicki, Mistrzejowice, Batowice. www.mbc.malopolska.pl/publication/101506
42. Część XLII. Wiosna 2017 c.d. Dębniki, Zakrzówek, Ludwinów, Pychowice, Podgórze, Wola Duchacka, Płaszów (Bagry), Prokocim, Piaski Wielkie, Rżąka, Krzyszkowice. www.mbc.malopolska.pl/publication/101509
43. Część XLIII. Lato 2017 c.d. Dębniki, Zakrzówek, Ludwinów, Pychowice, Podgórze, Wola Duchacka, Płaszów (Bagry), Prokocim, Piaski Wielkie, Rżąka, Krzyszkowice. www.mbc.malopolska.pl/publication/102151
44. Część XLIV. Jesień 2017. Śródmieście, Wzdłuż Wisły, Piasek, Nowy Świat, Czarna Wieś, Półwsie Zwierzynieckie, Bielany, Kryspinów, Stradom, Kleparz, Krowodrza, Wesoła, Olsza, Grzegórzki, Dębniki, Zakrzówek, Ludwinów, Pychowice, Tyniec. www.mbc.malopolska.pl/publication/102184
45. Część XLV. Jesień 2017 c.d. Podgórze, KL Płaszów, Wola Duchacka, Płaszów (Bagry), Prokocim, Piaski Wielkie, Rżąka. www.mbc.malopolska.pl/publication/102185

46. Część XLVI. Zima 2017/18. Śródmieście, Piasek, Krowodrza, Zwierzyniec, Przegorzały, Bielany, Balice i Olszanica, Stradom, Kazimierz, Wesoła, Olsza, Grzegórzki, Dąbie, Bieńczyce, Podgórze, Wola Duchacka, Płaszów (Bagry), Prokocim, Piaski Wielkie, Rżąka, Krzyszkowice.
www.mbc.malopolska.pl/publication/102192
47. Część XLVII. Wiosna 2018. Śródmieście, Wesoła, Wzdłuż Wisły, Kazimierz, Piasek, Nowy Świat, Czarna Wieś, Półwsie Zwierzynieckie, Podgórze, Olsza, Grzegórzki, Dąbie, Czyżyny.
www.mbc.malopolska.pl/publication/104457
48. Część XLVIII. Wiosna 2018. C.d. Dębniki, Zakrzówek, Ludwinów, Pychowice, Wola Duchacka, Płaszów (Bagry), Piaski Wielkie, Rżąka, Borek Fałęcki, Rajsko, Kosocice.
www.mbc.malopolska.pl/publication/104458
49. Część XLIX. Lato 2018. Planty, Śródmieście, Piasek, Nowy Świat, Wesoła, Olsza, Kazimierz, Jugowice, Skotniki, Kleszczów, Chełm, Mydlniki, Bronowice Wielkie, Podgórze, Wola Duchacka, Płaszów, Piaski Wielkie, Rżąka, Czyżyny, Grębałów, Bieńczyce, Krzesławice, Lubocza, Wadów, Mogiła, Pleszów, Branice, Przewóz.
www.mbc.malopolska.pl/publication/104012
50. Część L. Jesień 2018. Śródmieście, Wzdłuż Wisły, Kleparz, Piasek, Nowa Wieś, Czarna Wieś, Półwsie Zwierzynieckie, Zwierzyniec, Wola Justowska, Bronowice Wielkie, Wesoła, Olsza, Grzegórzki, Dąbie, Bieńczyce.
www.mbc.malopolska.pl/publication/113128
51. Część LI. Jesień c.d. Dębniki, Zakrzówek, Ludwinów, Pychowice, Kazimierz, Stradom, Podgórze, Wola Duchacka, Płaszów (Bagry), Prokocim, Piaski Wielkie, Rżąka, Kurdwanów, Łagiewniki, Jugowice i Kosocice.
www.mbc.malopolska.pl/publication/113129
52. Część LII. Zima 2018/2019. Śródmieście, Kleparz, Wesoła, Olsza, Grzegórzki, Dąbie, Bieńczyce, Piasek, Nowy Świat, Półwsie Zwierzynieckie, Zwierzyniec, Zakrzówek, Ludwinów, Kazimierz, Stradom, Podgórze, Wola Duchacka, Płaszów, Prokocim, Piaski Wielkie i Rżąka.
www.mbc.malopolska.pl/publication/113130
53. Część LIII. Przedwiośnie i wiosna 2019. Śródmieście, wzdłuż Wisły, Kleparz, Wesoła, Olsza, Grzegórzki, Dąbie, Piasek, Krowodrza, Biały Prądnik, Czarna Wieś, Półwsie Zwierzynieckie, Zwierzyniec, Wola Justowska, Bielany, Kryspinów, Olszanica.
www.mbc.malopolska.pl/publication/114436
54. Część LIV. Przedwiośnie i wiosna 2019. C.d. Kazimierz, Dębniki, Zakrzówek, Ludwinów, Pychowice, Podgórze, Wola Duchacka, Płaszów (Bagry), Prokocim, Piaski Wielkie, Rżąka, Rajsko, Kosocice, Krzyszkowice, Zagórzany.
www.mbc.malopolska.pl/publication/114437

55. Część LV. Lato 2019. Śródmieście, Kleparz, Wesoła, Piasek, Bronowice Wielkie, Zwierzyniec, Kazimierz, Zakrzówek, Podgórze, Wola Duchacka, Płaszów, Piaski Wielkie, Rżąka, Krzyszkowice. www.mbc.malopolska.pl/publication/115524
56. Część LVI. Jesień 2019. Śródmieście, Wzdłuż Wisły, Kleparz, Piasek, Nowa Wieś, Czarna Wieś, Półwsie Zwierzynieckie, Zwierzyniec, Wola Justowska, Bronowice Wielkie, Wesoła, Olsza, Grzegórzki, Dąbie, Bieńczyce. www.mbc.malopolska.pl/publication/119041
57. Część LVII. Zima 2019/2020. Planty, Śródmieście, Piasek, Zwierzyniec, Wesoła, Olsza, Grzegórzki, Dąbie, Zakrzówek, Dębniki, Pychowice, Kostrze, Podgórze, Wola Duchacka, Płaszów, Prokocim, Piaski Wielkie, Rżąka. www.mbc.malopolska.pl/publication/131157
58. Część LVIII. Przedwiośnie i wiosna 2020. Śródmieście, Kleparz, Piasek, Nowy Świat, Czarna Wieś, Półwsie Zwierzynieckie, Zwierzyniec, Bielany i Las Wolski, Olsza, Grzegórzki, Dębniki, Zakrzówek, Pychowice, Podgórze, Wola Duchacka (KL Płaszów), Płaszów (Bagry), Prokocim, Piaski Wielkie, Rżąka. www.mbc.malopolska.pl/publication/131175
59. Część LIX. Lato 2020. Śródmieście, Piasek, Nowy Świat, Czarna Wieś, Półwsie Zwierzynieckie, Kleparz, Wesoła, Podgórze, Wola Duchacka, Płaszów. www.mbc.malopolska.pl/publication/131176
60. Część LX. Jesień 2020. Uzup. Planty, Śródmieście, Wesoła, Piasek, Czarna Wieś, Krowodrza, Bronowice Wielkie, Dębniki, Zakrzówek, Podgórze, Łagiewniki, Wola Duchacka, Płaszów, Prokocim, Piaski Wielkie, Rżąka, Jugowice i Swoszowice. www.mbc.malopolska.pl/publication/131380
61. Część LXI. Zima 2020/2021. Półwsie Zwierzynieckie, Czarna Wieś, Bronowice Małe, Bronowice Wielkie, Mydlniki, Bieńczyce, Nad Wisłą i wokół Wawelu, Zakrzówek, Ludwinów, Podgórze, Wola Duchacka, Prokocim, Piaski Wielkie, Rżąka. www.mbc.malopolska.pl/publication/131381
62. Część LXII. Wiosna 2021. Planty, Wawel, Śródmieście wokół Rynku Głównego, dawny Okół i jego otoczenie, Stradom, Kazimierz, Kleparz, Wesoła, Olsza, Grzegórzki www.mbc.malopolska.pl/publication/132349
63. Część 63. Wiosna 2021 c.d. Piasek, Nowy Świat, Czarna Wieś, Półwsie Zwierzynieckie, Zwierzyniec. www.mbc.malopolska.pl/publication/132350
64. Część 64. Wiosna 2021 c.d. 2. Dębniki, Zakrzówek, Ludwinów, Podgórze, Wola Duchacka, Płaszów, Prokocim, Rżąka, Kurdwanów, Krzyszkowice. www.mbc.malopolska.pl/publication/132351

65. Część 65. Lato 2021. Śródmieście, Piasek, Nowy Świat, Czarna Wieś, Półwsie Zwierzynieckie, Wola Justowska, Kleparz, Wesoła, Grzegórzki, Dąbie, Prądnik Czerwony, Dębniki, Zakrzówek, Ludwinów, Kazimierz, Podgórze, Płaszów, Rżąka.
www.mbc.malopolska.pl/publication/134873
66. Część 66. Lato 2021. Śródmieście, Piasek, Czarna Wieś, Półwsie Zwierzynieckie, wzdłuż Rudawy, Zwierzyniec, Wola Justowska, Bronowice Małe, Mydlniki, Kleparz, Warszawskie, Wesoła, Grzegórzki, Olsza, Kazimierz.
www.mbc.malopolska.pl/publication/138496
67. Część 67. Jesień 2021. C.d. Pychowice, Stradom, Podgórze, Wola Duchacka, Płaszów, Łagiewniki, Piaski Wielkie, Rżąka, Rajsko, Kosocice, Barycz, Krzyszkowice, Bilczyce i Jawczyce, Gdów, Liplas, Zagórzany.
www.mbc.malopolska.pl/publication/134873
68. Część 68. Zima 2021/2022. Śródmieście, Krowodrza, Warszawskie, Kleparz, Wesoła, Olsza, Grzegórzki, Bieńczyce, Kazimierz, Podgórze, Wola Duchacka, Płaszów, Prokocim, Piaski Wielkie, Rżąka, Kosocice.
www.mbc.malopolska.pl/publication/140507
69. Część 69. Wiosna 2022. Śródmieście, Piasek, Nowy Świat, Półwsie Zwierzynieckie, Zwierzyniec, Kleparz, Wesoła, Olsza, Grzegórzki, Dąbie, Kazimierz, Biały i Czerwony Prądnik.
www.mbc.malopolska.pl/publication/140508
70. Część 70. Wiosna 2022. C.d. Zakrzówek, Dębniki, Pychowice, Wola Duchacka, Płaszów, Prokocim, Piaski Wielkie, Rżąka.
www.mbc.malopolska.pl/publication/140509
71. Część 71. Lato 2022. Zakrzówek, Dębniki, Pychowice, Wola Duchacka, Płaszów, Prokocim, Piaski Wielkie, Rżąka.
www.mbc.malopolska.pl/publication/140560
72. Część 72. Jesień 2022. Śródmieście, Dąbie, Grzegórzki, Olsza, Wesoła, Warszawskie, Zwierzyniec, Wola Justowska, Bronowice Wielkie, Stradom, Kazimierz, Dębniki, Zakrzówek, Pychowice, Podgórze, Wola Duchacka, Płaszów, Prokocim, Piaski Wielkie, Rżąka, wielickie Krzyszkowice
www.mbc.malopolska.pl/publication/148373
73. Część 73. Zima 2022/2023. Śródmieście, Wawel i Skałka, Olsza, Bieńczyce, Stradom, Kazimierz, Dębniki, Zakrzówek, Ludwinów, Podgórze, Wola Duchacka, Płaszów (Bagry), Prokocim, Piaski Wielkie, Rżąka
www.mbc.malopolska.pl/publication/148374
74. Część 74. Wiosna 2023. Śródmieście, Piasek, Nowa Wieś, Krowodrza, Łobzów, Czarna Wieś, Półwsie Zwierzynieckie, Zwierzyniec, Wola Justowska, Bielany i Las Wolski, Wesoła, Kleparz, Warszawskie, Olsza, Grzegórzki, Dąbie, Łęg
www.mbc.malopolska.pl/publication/148807

75. Część 75. Wiosna 2023. C.d. Zakrzówek, Pychowice, Kobierzyn, Stradom, Kazimierz, Podgórze, Wola Duchacka, Płaszów, Prokocim, Piaski Wielkie, Rżąka, Bieżanów, Rajsko, Krzyszkowice
www.mbc.malopolska.pl/publication/148808
76. Część 76. Lato 2023. Śródmieście, Piasek, Nowy Świat, Czarna Wieś, Nowa Wieś, Kazimierz, Kleparz, Grzegórzki, Dębniki, Zakrzówek, Podgórze, Wola Duchacka, Łagiewniki, Borek Fałęcki, Płaszów, Rżąka.
www.mbc.malopolska.pl/publication/148811
77. Część 77. Jesień 2023. Śródmieście, Kleparz, Piasek, Krowodrza, Łobzów, Półwsie Zwierzynieckie, Zwierzyniec, Czarna Wieś, Bronowice Małe, Mydlniki, Rząska, Dębniki, Pychowice, Kostrze i Bodzów, Wola Duchacka, Prokocim, Piaski Wielkie, Rżąka.
www.mbc.malopolska.pl/publication/148812
78. Część 78. Zima 2023/2024. Śródmieście, Piasek, Półwsie Zwierzynieckie, Zwierzyniec, Kleparz, Wesoła, Olsza, Grzegórzki, Batowice, Bieńczyce, Mogiła, Stradom, Zakrzówek, Kazimierz, Płaszów, Ludwinów, Prokocim, Piaski Wielkie, Rżąka, Borek Fałęcki
www.old.mbc.malopolska.pl/publication/151831
79. Część 79. Przedwiośnie i wiosna 2024. Wzdłuż Wisły, Planty, Śródmieście, Kleparz, Wesoła, Piasek, Nowy Świat, Czarna Wieś, Nowa Wieś, Krowodrza, Półwsie Zwierzynieckie, Zwierzyniec, Stradom, Kazimierz, Grzegórzki, Czyżyny, Łęg.
www.mbc.malopolska.pl/publication/154552
80. Część 80. Przedwiośnie i wiosna 2024. Cd. Przedwiośnie i wiosna 2024. Dębniki, Zakrzówek, Ludwinów, Pychowice, Podgórze, Wola Duchacka, Płaszów, Piaski Wielkie, Rżąka, Rybitwy
www.mbc.malopolska.pl/publication/154553
81. Część 81. Krakowskie panoramy i widoki. Cz. 81, Lato 2024. Śródmieście, Wesoła, Olsza, Grzegórzki, Piasek, Nowy Świat, Krowodrza, Bronowice Małe i Wielkie, Stradom, Kazimierz, Ludwinów, Podgórze, Płaszów, Piaski Wielkie, Rżąka, Swoszowice
www.mbc.malopolska.pl/publication/156320
82. Część 82. Jesień 2024. Śródmieście, Wesoła, Grzegórzki, Piasek, Nowy Świat, Nowa Wieś, Krowodrza, Czerwony Prądnik, Łobzów, Wola Justowska, Dębniki, Zakrzówek, Ludwinów, Stradom, Kazimierz, Podgórze, Wola Duchacka, Łagiewniki, Borek Fałęcki, Piaski Wielkie, Rżąka
www.mbc.malopolska.pl/publication/156321
83. Część 83. Przedzimie - grudzień 2024. Śródmieście, Kleparz, Wesoła, Olsza, Grzegórzki, Kazimierz, Półwsie Zwierzynieckie, Zwierzyniec, Dębniki, Podgórze, Rżąka
www.mbc.malopolska.pl/publication/156322

84. Część LXXXIV. Zima 2025 – styczeń, luty. Śródmieście, Piasek, Nowy Świat, Czarna Wieś, Półwsie Zwierzynieckie, Zwierzyniec, Łobzów, Bronowice Małe, Kleparz, Wesoła, Grzegórzki, Dąbie, Czyżyny, Bieńczyce, Stradom, Kazimierz, Zakrzówek i Dębniki, Ludwinów, Pychowice, Podgórze, Płaszów, Wola Duchacka, Prokocim, Piaski Wielkie, Rżąka, Łagiewniki i Borek Fałęcki http://old.mbc.malopolska.pl/publication/159180
85. Część LXXXV. Przedwiośnie 2025 – marzec. Wawel, Śródmieście, Piasek, Nowy Świat, Półwsie Zwierzynieckie, Zwierzyniec, Kleparz, Wesoła, Grzegórzki, Stradom, Kazimierz, Podgórze, Płaszów, Wola Duchacka, Łagiewniki, Borek Fałęcki, Piaski Wielkie, Rżąka, Rybitwy, Krzyszkowice wielickie http://old.mbc.malopolska.pl/publication/159181
86. Część LXXXVI. Wiosna 2025, od kwietnia do maja. Wzdłuż Wisły, Planty i ich otoczenie, Śródmieście, Kleparz, Warszawskie (Przedmieście), Wesoła, Grzegórzki, Krowodrza, Piasek, Nowy Świat, Wzdłuż Rudawy, Półwsie Zwierzynieckie, Zwierzyniec, Wola Justowska, Bronowice Małe, Górka Narodowa, Witkowice, Zakrzówek, Ludwinów, Stradom, Kazimierz, Podgórze, Wola Duchacka, Płaszów (Bagry i Mały Płaszów), Rybitwy, Prokocim, Piaski Wielkie, Rżąka, Borek Fałęcki i Skotniki. http://old.mbc.malopolska.pl/publication/159182

A.III.6. Drzwi krakowskich kamienic czynszowych i domów podmiejskich

1. Część I. Piasek i Nowy Świat. www.mbc.malopolska.pl/publication/69109
2. Część II. Śródmieście, Stradom, Kazimierz, Wesoła, Dębniki i Podgórze www.mbc.malopolska.pl/publication/69110
3. Część III. Śródmieście (c.d.), Piasek (c.d.), podmiejski Kraków. www.mbc.malopolska.pl/publication/69430
4. Część IV. Śródmieście (c.d.), Kleparz, Wesoła (c.d.). www.mbc.malopolska.pl/publication/71803
5. Część V. Śródmieście, Piasek, Kleparz i Wesoła – uzupełnienia. www.mbc.malopolska.pl/publication/72474
6. Część VI. Wesoła, Stradom i Kazimierz (c.d.) oraz podmiejska Krowodrza. www.mbc.malopolska.pl/publication/730887
7. Część VII. Piasek, Wesoła, Kazimierz i Podgórze – uzupełnienia. www.mbc.malopolska.pl/publication/73088
8. Część VIII. Piasek – uzupełnienia. www.mbc.malopolska.pl/publication/73717

A.III.7. Detale krakowskich czynszówek i domów. Wybrane drzwi i portale, klamki, okna i obramienia, witraże i figury naścienne.

1. Część I. Zabytkowe Śródmieście.
   www.mbc.malopolska.pl/publication/88307
2. Część II. Kleparz, Stradom, Kazimierz, Wesoła, Piasek i Nowy Świat.
   www.mbc.malopolska.pl/publication/88308
3. Część III. Kalejdoskop krakowski i Kraków podmiejski.
   www.mbc.malopolska.pl/publication/89316
4. Część IV. Śródmieście, Wesoła, Kleparz, Piasek, Stradom, Podgórze, podmiejska Mogiła.
   www.mbc.malopolska.pl/publication/90757
5. Część V. Śródmieście, Wesoła, Piasek, Nowy Świat, Czarna Wieś, Podgórze. Podmiejski Kraków: Zakrzówek i Wola Duchacka.
   www.mbc.malopolska.pl/publication/94203
6. Część VI. Uzupełnienia: Śródmieście, Kleparz, Piasek i Podgórze. Podmiejski Kraków: Krowodrza, Nowa Wieś, Wola Justowska, Zwierzyniec, Zakrzówek, Ludwinów i Tyniec.
   www.mbc.malopolska.pl/publication/96154
7. Część VII. Śródmieście, Piasek, Kazimierz i Podgórze.
   www.mbc.malopolska.pl/publication/102182
8. Część VIII. Kraków podmiejski. Czarna Wieś, Półwsie Zwierzynieckie, Zwierzyniec, Wola Justowska, Przegorzały, Warszawskie, Grzegórzki, Dąbie, Bieńczyce, Krzesławice i Mogiła, Dębniki, Zakrzówek, Ludwinów, Płaszów i Prokocim.
   www.mbc.malopolska.pl/publication/102183
9. Część IX. Wesoła i Kraków podmiejski: Jugowice, Łęg, Bieńczyce, Krzesławice, Mogiła, Grębałów, Lubocza, Wadów, Pleszów, Branice, Przewóz
   www.mbc.malopolska.pl/publication/102191
10. Część X. Kalejdoskop Krakowski. Śródmieście, Kleparz, Wesoła, Grzegórzki, Dąbie, Piasek, Bronowice Wielkie, Zwierzyniec, Wola Justowska, Kazimierz, Podgórze, Prokocim, Wola Duchacka, Jugowice, „Chałupa u Szpinaka".
    www.mbc.malopolska.pl/publication/113131
11. Część XI. Zdjęcia i wspomnienia Stanisławy Markowskiej dotyczące kamienicy Louisów.
    www.mbc.malopolska.pl/publication/113132
12. Część XII. Krakowski kalejdoskop (2019-2024). Śródmieście, Piasek, Nowy Świat, Półwsie Zwierzynieckie, Czarna Wieś, Nowa Wieś, Krowodrza, Łobzów, Bronowice Małe, Bronowice Wielkie, Kleparz, Wesoła, Grzegórzki, Dąbie, Bieńczyce, Dębniki, Zakrzówek, Ludwinów, Stradom, Kazimierz, Podgórze, Wola Duchacka, Płaszów, Prokocim, Bieżanów, Piaski Wielkie, Rajsko, Mogiła
    www.mbc.malopolska.pl/publication/148821

A.III.8. Migawki z Cmentarza Rakowickiego

1. Część I. 21.02.2009 – 14.04.2017
   www.mbc.malopolska.pl/publication/102198
2. Część II. 18.10.2017 – 13.04.2018
   www.mbc.malopolska.pl/publication/102200
3. Cześć III. 16.10.2018 – 23.12.2018
   www.mbc.malopolska.pl/publication/1044590
4. Część IV. Uzupełninia z lat 2007-2013 oraz zdjęcia od 17.04.2019-01.11.2019
   www.mbc.malopolska.pl/publication/116550
5. Część V. Zdjęcia od 25.12.209 do 10.06.2020
   www.mbc.malopolska.pl/publication/131177.
6. Część VI. Zdjęcia od 22.10.2020 do 01.11.2021
   www.mbc.malopolska.pl/publication/134872
7. Część VII. Zdjęcia od 24.12.2021 do 05.04.2022
   www.mbc.malopolska.pl/publication/140561
8. Część VIII. Zdjęcia od 24.12.2021 do 05.04.2022
   www.mbc.malopolska.pl/publication/148809
9. Część IX. Zdjęcia od 24.10.2022 do 24.12.2024
   Dodatek z obu cmentarzy podgórskich
   www.mbc.malopolska.pl/publication/156324

A.III.9. Krakowskie i podkrakowskie jeziora, stawy, rozlewiska i mokradła

1. Część I.
   Dawna plaża pod Wawelem, Planty, Bronowice Wielkie, Czarna Wieś, Błonia, Zwierzyniec, Mydlniki i Kryspinów, Zakrzówek, Ludwinów, pogranicze Pychowic i Bodzowa, pychowickie łąki, Przegorzały i Bielany, posolvay'owskie stawy w Borku Fałęckim, okolice Bonarki, kamieniołom Libana, teren KL Płaszów, Bagry, nabrzeże Wisły w Rybitwach i Płaszowie, Dąbie, łąki mogilskie, Bieńczyce i Olsza.
   www.mbc.malopolska.pl/publication/74564
2. Część II.
   Parki: w Nowym i Starym Prokocimiu, Wola Duchacka, Piaski Wielkie, Rżąka, Krzyszkowice, Rajsko, Kosocice, Barycz i Wieliczka.
   www.mbc.malopolska.pl/publication/74567

A.III.10. Liczne albumy o Krakowie i jego okolicach opublikowane na mojej stronie serwisu społecznościowego Facebook:

http://pl-pl.facebook.com/people/Leszek-Grabowski/100000321665908

B. Opracowania dotyczące Ziemi Gdowskiej

B.I. Sagi i historie rodzinne

1. Saga rodu Grabowskich z Bilczyc i Liplasa koło Gdowa. Edycja XIX uzup.
   www.mbc.malopolska.pl/publication/8610
2. Saga rodu Chanków i Kędrynów z Podolan i okolic Gdowa. Edycja VI uzup.
   www.mbc.malopolska.pl/publication/10372
3. Szkic do historii badań nad drzewem genealogicznym rodu Chanków z Podolan i okolic Gdowa.
   www.mbc.malopolska.pl/publication/14677
4. Notka o rodach: Kaletów – „Wójcioków", Augustynków – „Frysiów" i Mrozowskich z Bilczyc koło Gdowa. Edycja XII.
   www.mbc.malopolska.pl/publication/13924

B.II. Albumy o Ziemi Gdowskiej

B.II.1. Gdów i jego okolice – odchodzący świat

1. Część I. Gdów, Bilczyce, Liplas, Podolany, Wola Zręczycka, Jaroszówka, Lipnica Murowana. Edycja II.
   www.mbc.malopolska.pl/publication/15443
2. Część II. Gdów, Przebieczany, Marszowice, Jaroszówka, Kobylec, Klęczana, Wola Zręczycka.
   www.mbc.malopolska.pl/publication/15730
3. Część III. Wiatowice, Niegowić, Marszowice, Bilczyce, Gdów, Grzybowa, Zręczyce, Wola Zręczycka, Klęczana, Łapanów, Szlak Papieski - odcinek od Klęczany do Łapanowa. Edycja II.
   www.mbc.malopolska.pl/publication/15731
4. Część IV. Bilczyce, Gdów, Podolany, Wola Zręczycka i Zręczyce. Edycja II.
   www.mbc.malopolska.pl/publication/17022
5. Część V. Bilczyce, Liplas, Niegowić, Gdów i Grzybowa.
   www.mbc.malopolska.pl/publication/17844
6. Część VI. Zagórzany, Gdów, Podolany, Jaroszówka, Wieniec, Nieznanowice, Marszowice, Bilczyce i Łazany.
   www.mbc.malopolska.pl/publication/21257
7. Część VII. Lednica Górna, Trąbki, Łazany Bilczyce, Gdów, Marszowice, Wola Zręczycka i Zagórzany.
   www.mbc.malopolska.pl/publication/24065
8. Część VIII. Łazany, Gdów, Niegowić, Krakuszowice, Grodkowice, Klęczana, Kobylec i Łapanów
   www.mbc.malopolska.pl/publication/56963
9. Część IX. Nieznanowice, Pierzchów, Cichawa. Szlak Papieski – odcinek od Niegowici do granic Klęczany.
   www.mbc.malopolska.pl/publication/58646

10. Część X. Łazany, Bilczyce, Gdów, Pierzchów, Niegowić i Wiatowice. Edycja II.
www.mbc.malopolska.pl/publication/61319
11. Część XI. Jawczyce, Liplas, Gdów, Wola Zręczycka, Kobylec; wybrane archiwalia.
www.mbc.malopolska.pl/publication/77982
12. Część XII. Gdów, Marszowice, Jaroszówka, Kobylec; kilka wyburzonych już chałup z Gdowa, Marszowic i Kobylca. Edycja II.
www.mbc.malopolska.pl/publication/85467
13. Część XIII. Rekonesans po Gdowie a.d. 2015, Bilczyce, Jawczyce, Podolany, Wola Zręczycka, Marszowice. Edycja IV.
www.mbc.malopolska.pl/publication/94401
14. Część XIV. Muzeum Dwór Feillów w Woli Zręczyckiej koło Gdowa, jego historia, otoczenie i okolica. Zagórzany. Edycja II uzup.
www.mbc.malopolska.pl/publication/98706
15. Część XV. Podolany i ich otoczenie. Edycja II. uzup.
www.mbc.malopolska.pl/publication/119043

C. Budownictwo ludowe, małomiasteczkowe i dworskie oraz kapliczki i inne pamiątki Ziemi Krakowskiej

1. Część I. Gdów. Edycja IV.
www.mbc.malopolska.pl/publication/94399
2. Część II. Bilczyce, Jawczyce, Grzybowa, Łazany, Zręczyce, Wola Zręczycka, Edycja II uzup.
www.mbc.malopolska.pl/publication/94400
3. Część III. Dobczyce i ich okolice.
www.mbc.malopolska.pl/publication/99109
4. Część IV. Bochnia i jej okolice.
www.mbc.malopolska.pl/publication/102150
5. Część V. Lanckorona i jej okolice: Izdebnik i Krzywaczka. Ed. II.
www.mbc.malopolska.pl/publication/113133
6. Część VI. Orawski Park Etnograficzny w Zubrzycy Górnej.
www.mbc.malopolska.pl/publication/114434
7. Część VII. Nadwiślański Park Etnograficzny w Wygiełzowie.
www.mbc.malopolska.pl/publication/114435
8. Część VIII. Lipnica Murowana, Lipnica Dolna i Górna.
www.mbc.malopolska.pl/publication/115508
9. Część IX. Łapanów i jego okolice.
www.mbc.malopolska.pl/publication/119042
10. Część X. Ojców.
www.mbc.malopolska.pl/publication/131155
11. Część XI. Niegowić i jej okolica: Liplas, Wiatowice, Krakuszowice, Cichawa, Grodkowice, Pierzchów, Nieznanowice i Marszowice. Edycja III. uzup.
www.mbc.malopolska.pl/publication/131156

12. Część XII. Obrzeże i okolice Wieliczki. Kraków Bieżanów, Czarnochowice, Śledziejowice, Kokotów, Zabawa, Lednica Górna, Szczygłów, Zabłocie Surówki, Przebieczany, Biskupice, Trąbki, Rożnowa, Pawlikowice
www.mbc.malopolska.pl/publication/138492
13. Część XIII. Wielickie Krzyszkowice.
www.mbc.malopolska.pl/publication/138493
14. Część XIV. Edycja II. Prywatny skansen (zagroda) Elżbiety Graboś - Apolonia - w Zakrzowie oraz dawna zabudowa Niepołomic i ich okolicy: Zakrzowa, Podłęża, Staniątek, Woli Batorskiej i Zabierzowa Bocheńskiego
www.mbc.malopolska.pl/publication/141449
15. Część XV. Wieliczka z lat 2009-2012
www.mbc.malopolska.pl/publication/142232
16. Część XVI. Wieliczka c.d. (2013-2023). Dodatek: wielickie parki oraz Siercza i Rożnowa w roku 2023
www.mbc.malopolska.pl/publication/148375
17. Część XVII. Wieliczka i jej otoczenie z lat z roku 2023 i 2025. C.d. Uzupełnienia z centrum oraz z terenów: Rożnowej, Sierczy oraz Przebieczan; przegląd Bogucic i widoki z Parku Na Grabówkach Ed. II.
www.mbc.malopolska.pl/publication/148805
18. Część XVIII.Zachodnie obrzeża i okolice Krakowa. Edycja III uzup. Piekary, Kryspinów, Cholerzyn, Liszki, Kaszów, Mników, Przeginia Duchowna, Brodła, Aleksandrowice, Kleszczów, Rudawa i Nawojowa Góra, Kobylany i Karniowice, Dubie i Dębnik, Zielonki, Korzkiew i Owczary, Garlica Murowana, Iwanowice, Jawiszowice, Świątniki Górne, Podchybie, okolice Kęt i Andrychowa (Czaniec, Roczyny, Rzyki i Wieprz), Paczółtowice, Giebułtów, Szczyglice, Balice, Morawica
www.mbc.malopolska.pl/publication/148806

D. Opracowania dotyczące Ziemi Krakowskiej.

D.I. Dawny świat okolic Krakowa

1. Część I. Dobczyce i Dziekanowice. Edycja II.
www.mbc.malopolska.pl/publication/19619
2. Część II. Wieliczka i Rożnowa.
www.mbc.malopolska.pl/publication/19620
3. Część III. Wieliczka i jej okolice (c.d.). Wieliczka, Czarnochowice, Lednica Górna, Przebieczany, Biskupice, Szczygłów, Surówki – Zabłocie.
www.mbc.malopolska.pl/publication/21938
4. Część IV. Wieliczka i jej okolice (cd). Wieliczka, Krzyszkowice, Lednica Górna, Czarnochowice i Śledziejowice.
www.mbc.malopolska.pl/publication/56793
5. Część V. Łapanów i jego okolice. Łapanów, Kobylec, Jaroszówka, Szlak Papieski – odcinek od Łapanowa do Kobylca.
www.mbc.malopolska.pl/publication/56794

6. Część VI. Dobczyce i ich okolice (c.d.). Dobczyce i Kornatka. Edycja II.
www.mbc.malopolska.pl/publication/57409
7. Część VII. Mozaika podkrakowska. Edycja III.
Puszcza Niepołomicka i jej okolice, Brzesko Nowe, Pleszów, Kościelniki i Górka Kościelnicka, Zielonki, Korzkiew i ich okolice, Rudawa i jej okolice, Wola Zręczycka i Zagórzany, wokół Dobczyc i Podchybie koło Lanckorony. Dodatek – Podkarpacie, okolice Rzeszowa: Świlcza, Mrowla i Bratkowice.
www.mbc.malopolska.pl/publication/59373
8. Część VIII. Bochnia i jej okolice. Ziemia Tarnowska. Bochnia, Łapczyca, Lipnica Murowana, Jasień Brzeski, Tarnów i Ładna. Cmentarze wojenne o okresu I-ej wojny światowej z okolic Tarnowa. Edycja IV.
www.mbc.malopolska.pl/publication/59639
9. Część IX. Wieliczka i jej okolice (c.d.). Wokół centrum Wieliczki, Krzyszkowice oraz panoramy z Chabrowego Wzgórza, Śledziejowice i Kokotów.
www.mbc.malopolska.pl/publication/62561
10. Część X. Wieliczka i jej okolice (c.d.). Lednica Górna, wokół centrum Wieliczki, Krzyszkowice oraz panoramy z Chabrowego Wzgórza, krajobrazy wokół Baryczy. Edycja II.
www.mbc.malopolska.pl/publication/69387
11. Część XI. Bochnia i jej okolice (c.d.). Bochnia i Łapczyca. Edycja II.
www.mbc.malopolska.pl/publication/70813
12. Część XII. Wieliczka i jej okolice (c.d.). Rekonesans wokół wzgórza Pod Baranem.
www.mbc.malopolska.pl/publication/71484
13. Część XIII. Wieliczka i jej okolice (c.d.). Migawki z Wieliczki. Jeszcze jeden spacer po dawnych Krzyszkowicach.
www.mbc.malopolska.pl/publication/724743
14. Część XIV. Wieliczka i jej okolice c.d. Galicyjskiej Wieliczki ciąg dalszy, Wzgórze Kaim. Edycja II.
www.mbc.malopolska.pl/publication/76407
15. Część XV. Migawki z trasy: Staniątki, Niepołomice, Wola Batorska, Uście Solne, Szczurowa, Żabno, Ujście Jezuickie, Opatowiec, Gręboszów. Cmentarze wojenne i pomniki z okresu I-ej wojny światowej (c.d.): Wola Batorska - Sitowiec, Biskupice Radłowskie, Otfinów, Ujście Jezuickie, Gręboszów. Okolice Brzeska i Tarnowa – uzupełnienia. Edycja II.
www.mbc.malopolska.pl/publication/77197
16. Część XVI. Wieliczka (c.d.) i kalejdoskop podkrakowski. Wielickich widoków ciąg dalszy, Krzyszkowice, Bilczyce, Staniątki, Niepołomice, Podłęże, Zakrzów, Świątniki Górne, Kryspinów, Aleksandrowice i Kleszczów. Edycja II.
www.mbc.malopolska.pl/publication/96911

17. Część XVII. Cholerzyn, Liszki, Kaszów, Nowa Wieś Szlachecka, Rybna, Przeginia Duchowna, Brodła, Babice, Wygiełzów, Marcyporęba, Jawiszowice, Gdów, Marszowice, Podolany, Wola Zręczycka, Zagórzany, Kobylec, Lipnica Górna. Edycja II.
www.mbc.malopolska.pl/publication/115523
18. Część XVIII. Wieliczka, Gdów, Wola Zręczycka, Zagórzany, Kobylec, Piekary i Tyniec, Liszki, Mników i Wyciąże.
www.mbc.malopolska.pl/publication/131260
19. Część XIX. Bronowice Małe i Wielkie, Mydlniki, Kobylany, Balice, Aleksandrowice, Morawica, Olszanica, Chełm, Kryspinów, Cholerzyn, Kaszów, Mników, Czernichów, Jeziorzany, Piekary, Tyniec, Skawina, Radziszów, Biertowice, Kalwaria Zebrzydowska, Bugaj, Świątniki, Iwanowice, Uście Solne, Niedary, Świniary, Targoszów, Zawoja, Czaniec, Roczyny, Rzyki, Brzeźnica.
www.mbc.malopolska.pl/publication/131261
20. Część XX. Gdów, Podolany, Marszowice, Wola Zręczycka, Zagórzany, Szarów, Wieliczka
www.mbc.malopolska.pl/publication/132352
21. Część XXI. Modlnica, Dębnik, Czatkowice, Tenczynek, Szczyglice, Balice, Aleksandrowice, Morawica, Cholerzyn, Liszki, Kaszów, Mników, Nowa Wieś Szlachecka, Czernichów, Skawina, Jurczyce, Krzęcin, Radziszów, Wola Radziszowska, Głogoczów, Krzyszkowice, Świątniki Górne, Krzywaczka, Biertowice, Sułkowice, Lubień, Pcim, Dobczyce, Lanckorona. Fotografie Przemysława Wesołowskiego.
www.mbc.malopolska.pl/publication/132353
22. Część XXII. Wokół Wieliczki, Łazany, Jawczyce, Bilczyce, Liplas, Gdów, Marszowice, Wola Zręczycka i Zagórzany, Niżowa, Hucisko, Wiśniowa, Raciechowice, Kasinka Mała, Makocice, Karniowice, na Roztoczu.
Zdjęcia autora oraz uzupełniająco: Benedykta Dzięcielskiego, Justyny Cwajnej, Karola Grabowskiego, Ewy Skoplak i Łukasza Opałka.
www.mbc.malopolska.pl/publication/140511
23. Część XXIII. Kalwaria i jej okolice: Bugaj, Barwałd Dolny i Izdebnik. Kalejdoskop z Ziemi Krakowskiej.
Dodatek ze zdjęciami Ewy Panek z lat 70. i 80. XX wieku z dawnych przedmieść i okolic Krakowa. Zdjęcia autora oraz uzupełniająco: Marii-Kowalskiej-Karatayli Joanny Kucharz, Anny Grabowskiej-Opałek, Ewy Skoplak i Elżbiety Batczyk
www.mbc.malopolska.pl/publication/156323
24. Część XXIV. Zachodnie obrzeża Krakowa i podwielickie wsie. Szczyglice, Balice, Morawica, Piekary, Kryspinów, Cholerzyn, Budzyń, wielickie Krzyszkowice, Siercza, Rożnowa i Wiatowice
www.mbc.malopolska.pl/publication/159183

E. Przydrożne zabytki sztuki sakralnej z rejonów: Krakowa, jego okolic i Ziemi Krakowskiej

E.I. Zabytkowe figury, kapliczki i krzyże przydrożne z rejonu Krakowa i jego okolic.

1. Część I. Dawne przedmieścia Krakowa i podkrakowskie wsie.
   www.mbc.malopolska.pl/publication/21231
2. Część II. Centrum Krakowa w obrębie dawnego rdzenia austriackiej twierdzy.
   www.mbc.malopolska.pl/publication/21258
3. Część III. Ziemia Krakowska. Wieliczka, Gdów, Dobczyce i ich okolice.
   www.mbc.malopolska.pl/publication/21259
4. Część IV. Centrum Krakowa w obrębie dawnego rdzenia austriackiej twierdzy – uzupełnienia.
   www.mbc.malopolska.pl/publication/74586
5. Część V. Ziemia Krakowska cd.
   Wieliczka i jej okolice, Trąbki, Łazany, Gdów i jego okolice, Szlak Papieski: Niegowić – Marszowice – Klęczana - Kobylec - Łapanów, Łapanów i jego okolice, Niepołomice i ich okolice, Dołęga koło Szczurowej, Kościelniki, Bochnia i jej okolice, Dębno Tarnowskie, Żabno i jego okolice, Wola Pogórska.
   www.mbc.malopolska.pl/publication/77198

F. Opracowania dotyczące Podkarpacia

F.1. Zarys dziejów rodzin Lubasów i Kokoszków ze Świlczy koło Rzeszowa. Edycja II. uzup.
www.mbc.malopolska.pl/publication/131173

F.2. Budownictwo ludowe, małomiasteczkowe i dworskie oraz umykające krajobrazy Podkarpacia

1. Część I. Świlcza i jej okolice: Rudna Wielka i Rudna Mała, Mrowla, Trzciana i Bratkowice.
   www.mbc.malopolska.pl/publication/131171
2. Część II. Tyczyn i Budziwój.
   www.mbc.malopolska.pl/publication/131172
3. Część III. Krajobrazy Świlczy z lat 2012-2022.
   www.mbc.malopolska.pl/publication/140562

F. Wybrane artykuły oraz audycje radiowe oraz telewizyjne z moim udziałem

Głos Wielicki (www.wielicki.glos24.pl)

1. Nr 1 (styczeń 2009) – „Odchodzący świat".
2. Nr 2 (luty 2009) – „Negatyw na szklanej płytce".
3. Nr 10 (październik 2009) – „Zapomniany mieszkaniec Bilczyc"; o Franciszku Augustynku – „Antonim Wichurze" - w setną rocznicę jego narodzin.
4. Nr 12 (grudzień 2009) – „Bilczyce z lat mego dzieciństwa"
5. Nr 1 (styczeń 2010) – „Bajeczna chałupa mojej babki z Bilczyc". Część 1.
6. Nr 2 (luty 2010) – „Bajeczna chałupa mojej babki z Bilczyc". Część 2.
7. Nr 3 (marzec 2010) – „Bajeczna chałupa mojej babki z Bilczyc". Część 3.
8. Nr 4 (kwiecień 2010) – „Gdów z lat mojego dzieciństwa - początku lat 60-tych XX-go wieku". Część 1.
9. Nr 5 (maj 2010) – „Gdów z lat mojego dzieciństwa - początku lat 60-tych XX-go wieku". Część 2.
10. Nr 6 (czerwiec 2010) – „Tradycja nazw i przezwisk z dawnych Bilczyc". Część 1.
11. Nr 7 (lipiec 2010) – „Tradycja nazw i przezwisk z dawnych Bilczyc". Część 2".
12. Nr 8 (sierpień 2010) – „Moja prababka „Magdusia". Część 1.
13. Nr 10 (październik 2010) – „Moja prababka „Magdusia". Część 2.
14. Nr 1 (styczeń 2011). „Wspomnienie Marcina Ciężarka".
15. Nr 2 (luty 2011). „Jan Kaczmarczyk – zapomniana ofiara zbrodni katyńskiej".
16. Nr 3 (marzec 2012). „Moja Babcia Bogdzina".
17. Nr 9 (wrzesień 2012). „Z dziejów dworu w Bilczycach".

Wiadomości (10.2011)
www.wiadomosci.krakow.pl
O mnie. Barbara Bączek. „Dokumentalista z sercem"

Dziennik Polski (19-20.01.2013)
O mnie. Paulina Polak. „Fotografuje taki Kraków, który powoli przechodzi do przeszłości".
http://www.dziennikpolski24.pl/artykul/3214128,fotografuje-krakow-ktory-powoli-odchodzi-do-przeszlosci,id,t.html

Gazeta Gdowianin
Artykuły i notki na temat Ziemi Gdowskiej, publikowane na internetowej stronie w/w gazety – www.gazetagdowianin.pl, w tym wywiad sprzed wielu lat, udzielony Panu Marcinowi Chytkowskiemu z Fundacji Stryszowianin, opublikowany w internetowej wersji Gazety Gdowianin w październiku roku 2020.
https://www.gazetagdowianin.pl/wiadomosci-z-gminy-gdow/wywiad-z-leszkiem-grabowskim/

Krowoderska.pl
Wywiad ze mną Andrzeja Śledzia: „Coś było piękne powinno trwać", z dnia 14.01.2016 – https://krowoderska.pl/fotograf-leszek-grabowski-cos-co-bylo-piekne-powinno-trwac/

Dziennik Polski i Dziennik Polski 24 z dnia 29.01.2018
Artykuł Małgorzaty Mrowiec z moimi sugestiami i zdjęciami: „Kraków pilnie potrzebuje skansenu! To ostatni moment na ratowanie ginącej dawnej zabudowy"
http://www.dziennikpolski24.pl/region/kronika-krakowska/a/krakow-pilnie-potrzebuje-skansenu-to-ostatni-moment-na-ratowanie-ginacej-dawnej-zabudowy,12887902/?utm_source=social-media-facebook&utm_medium=przycisk-gora

Dziennik Polski 24 z dnia 14.03.2018
Artykuł Małgorzaty Mrowiec, ilustrowany moimi zdjęciami: „Piękne stare chałupy znikają z krajobrazu Krakowa. Ktoś zadba o stworzenie skansenu?"
http://www.dziennikpolski24.pl/region/wiadomosci-krakow/a/piekne-stare-chalupy-znikaja-z-krajobrazu-krakowa-ktos-zadba-o-stworzenie-skansenu,13005674/

Polskie Radio Kraków
Rozmowa z red. Grzegorzem Krzywakiem o dawnych kąpieliskach w Krakowie (28.06.2017)
http://www.radiokrakow.pl/wiadomosci/krakow/kapielsko-na-zakrzowku-darmowe-dla-posiadaczy-krakowskiej-karty-miejskiej/

Polskie Radio Kraków
Moje opowieści o krakowskim Piasku w rozmowie z red. Marzeną Florkowską (05.02-09.02.2018) w programie Pod Lupą
http://www.radiokrakow.pl/audycje/pod-lupa/pod-lupa-na-krakowskim-piasku/

Polskie Radio Kraków
Reportaż Grzegorza Krzywaka o fontannach krakowskich – tych dawnych i tych współczesnych (27.02.2018)
http://www.radiokrakow.pl/wiadomosci/krakow/gdzie-sie-podzialy-krakowskie-fontanny/

Artoteka WBP

Rajski Piasek – spotkanie w w Krakowie w dniu 06.03.2018

Relacja na żywo w Youtube
https://www.youtube.com/watch?v=rG1kpe-cepM&feature=share

Polskie Radio Kraków –

reportaż Magdaleny Zbylut z dnia 28.06.2018.
„Czy powstanie krakowski skansen – pomysł wraca po raz trzeci”.
http://www.radiokrakow.pl/wiadomosci/krakow/czy-powstanie-krakowski-skansen-pomysl-wraca-po-raz-trzeci-zdjecia/

TVP Kraków

Reportaż Moniki Dziury: „CZY W KRAKOWIE POWSTANIE SKANSEN? TO OSTATNIA SZANSA NA RATUNEK DLA STARYCH CHAŁUP”.

Kronika Krakowska z dnia 08.07.2018

http://krakow.tvp.pl/37999421/czy-w-krakowie-powstanie-skansen-to-ostatnia-szansa-na-ratunek-dla-starych-chalup

Dziennik Polski

Artykuł Magdaleny Mrowiec (z moimi zdjęciami w wersji internetowej)
Skansen: chałupy, karczma, krowy…. z dnia 17.09.2018
https://dziennikpolski24.pl/skansen-chalupy-karczma-krowy-nowe-muzeum-mogloby-powstac-w-nowej-hucie-za-dwa-lata/ar/13498315

Radio Kraków

„Urok starych chałup” - reportaż Marzeny Florkowskiej w programie Pod Lupą w dniu 06.05.2019
http://www.radiokrakow.pl/audycje/pod-lupa/urok-starych-chalup/?fbclid=IwAR1Tdcd8v83PGNOJU8I7vlQyVonK-ZodQc18o8CFZXXq0Lk1YsprHGDeYds/

TVP Kraków
„Krakowski skansen powstanie w Nowej Hucie" -reportaż Moniki Dziury z Kroniki Krakowskiej z dnia 11.11.2019
https://krakow.tvp.pl/45289207/krakowski-skansen-powstanie-w-nowej-hucie?fbclid=IwAR0n9XtOmfXwjGouGJRQPpoZDdC65FmzZMMkFRVYCOaYckpxEzRhC16MBok

Dziennik Polski
Artykuł Małgorzaty Mrowiec z moimi zdjęciami i tekstem
„Na tropie Krakowa, którego już…. nie ma. Zobacz, jak zmienił się krajobraz miasta w zaledwie kilkadziesiąt lat".
https://dziennikpolski24.pl/na-tropie-krakowa-ktorego-juz-nie-ma-zobacz-jak-zmienil-sie-krajobraz-miasta-w-zaledwie-kilkadziesiat-lat-zdjecia/ar/c15-14849361?fbclid=IwAR38luUMHWDjA8AQFWfWRx-1PbVPDJFzChw_0NAN1X53Glxfegtcyk6Vjr0

Radio Eska
O fontannie prof. Zina
https://www.eska.pl/krakow/koniec-poniewierki-fontanny-zina-zabytek-stanal-w-parku-jerzmanowskich-aa-MFY1-ZadL-a1qq.html?fbclid=IwAR1a4g-8Srf8xLB_PiOaJJsfVhD694lf3eTCDwE43yDiCz-ONP5dXlA7VEk

TVP Kraków
O dramatycznej zabudowie Półwsia Zwierzynieckiego -
Kronika Krakowska z dnia 01.06.2020 – reportaż Moniki Dziury
https://www.facebook.com/tvp3krakow/videos/689062808542333/UzpfSTEwMDAwMDMyMTY2NTkwODozMTc5NjY0NjgyMDU0MjIz/

Muzeum Krakowa
„Spacer po Garbarach". Moje opowieści o Piasku sprzed 60 lat – pięcioczęściowy film, zrealizowany na zamówienie MK w ramach projektu realizowanego przez Dom Zwierzyniecki: „Zwierzyniec zaprasza Garbary".
Część I.
https://www.facebook.com/watch/?v=294634634941344
Część II
https://www.facebook.com/watch/?v=350540442612113
Część III
https://www.facebook.com/watch/?v=791311341611557
Część IV
https://www.facebook.com/watch/?v=988264891624351
Część V
https://www.facebook.com/watch/?v=3116460041801936

TVP Kraków
„Coraz bliżej skansenu” - reportaż Moniki Dziury w Kronice Krakowskiej na antenie w dniu 01.09.2020
https://krakow.tvp.pl/49665568/coraz-blizej-powstania-skansenu-w-krakowie?fbclid=IwAR0jE0W0GHAy8uUZYI8DTkc1BweyL1veZlMJzyQVZjCBsVbjtr1mIyDRKmg

Radio Kraków
„Przedświąteczny Kraków”, rozmowa z redaktor Marzeną Florkowską o realiach Piasku z lat 60. Audycja Przed Hejnałem z dnia 21.12.2020.
https://www.radiokrakow.pl/audycje/przy-okazji/przedswiateczny-krakow/

TVP Kraków
„Co stanie w krakowskim skansenie?” - reportaż red. Moniki Dziury w Kronice Krakowskiej w dniu 22.03.2021
https://krakow.tvp.pl/52916082/co-stanie-w-krakowskim-skansenie?fbclid=IwAR2y6YI504NHblMXpOXxscGKQ3NQNmkBxXZPHGD_AYHBQrSwm8dyWhcudV8

TVP Kraków
„Trwa rewitalizacja Parku Jordana w Krakowie”
reportaż red. Moniki Dziury w Kronice Krakowskiej w dniu 10.04.2021, gdzie wyrażam swoje zdanie na temat przyszłości Jordanówki
https://krakow.tvp.pl/53243325/trwa-rewitalizacja-parku-jordana-w-krakowie?fbclid=IwAR3csSwGbxOFoLumuP-y2jlGis5rHV_6OSHllVWl2oyKUiALZzbXLvMVM4g

Radio Eska
Wspomnienie Bagrów Ludwinowskich w rozmowie z Jakubem Kusym na antenie (15.11.2021)
https://www.eska.pl/krakow/zzm-sprzata-bagry-ludwinowskie-co-czeka-ten-urokliwy-zakatek-aa-515R-7dSL-HdZQ.html

TVP Kraków
reportaż red. Moniki Dziury o przyszłości „okrąglaka” w Parku Jordana **-** Kronika Krakowska z dnia 04.12.2021
krakow.tvp.pl/57280771/nie-chca-muzeum-sportu-w-jordanowce

Gazeta Krakowska.pl z dnia 18.01.2023 **–**
artykuł red. Małgorzaty Mrowiec: „Kraków. Skansen w Branicach miał ratować piękne stare chałupy. Wciąż nie zaczął. Czy w ogóle zdąży?”
https://gazetakrakowska.pl/krakow-skansen-w-branicach-mial-ratowac-piekne-stare-chalupy-wciaz-nie-zaczal-czy-w-ogole-zdazy/ar/c1-17213619

Radio RMF 24 Regiony z dnia 21.01.2023 -
reportaż red. Marka Wiosło. „Zabytkowe, drewniane chałupy czekają na przenosiny. Z roku na roku niszczeją”
https://www.rmf24.pl/regiony/krakow/news-zabytkowe-drewniane-chalupy-czekaja-na-przenosiny-z-roku-na-,nId,6547007#crp_state=1

TVP Kraków
kolejny reportaż red. Moniki Dziury o skansenie. Kronika Krakowska z dnia 05.02.2023
https://krakow.tvp.pl/66060253/05022023-1830

Kraków. Nasze miasto.pl
Artykuł Małgorzaty Mrowiec o nowo powstającym skansenie z moją opinią (12.08.2023)
https://krakow.naszemiasto.pl/krakow-zamiast-powstajacego-skansenu-w-branicach-wciaz/ar/c1-9420131

Dziennik Polski.24.pl
Artykuł redaktor Małgorzaty Mrowiec z moją opinią
„Zaczęło się grodzenie terenu skansenu w Branicach. Pierwsze prace w miejscu, które mieliśmy zwiedzać już w 2023 roku”

https://dziennikpolski24.pl/zaczelo-sie-grodzenie-terenu-skansenu-w-branicach-pierwsze-prace-w-miejscu-ktore-mielismy-zwiedzac-juz-w-2023-roku/ar/c1-18369851?utm_source=facebook.com&utm_medium=gazeta-krakowska&utm_campaign=artykul&fbclid=IwAR1yjJ3fvEry9tMNy0biHSl6kCcO3goSwzj8YnJS_ygn2CMPgZ5JcJF1gU0

Radio Kraków 25.03.2024
Audycja red. Marzeny Florkowskiej o detalu w krakowskich kamienicach z udziałem prof. Moniki Bogdanowskiej, dr Agnieszki Partridge, z moim udziałem
https://www.radiokrakow.pl/audycje/szczegoly-codziennosci-klamki-okna-drzwi-i-piece?fbclid=IwZXh0bgNhZW0CMTEAAR2SFEBH-RpJYkaWvVOBybnc7yPPQldX_IstuUxLVarhTFM7BXu9yMObC04_aem_AbhDiE_BXeFmJfJKCC3Y8pVbYLt6dfqiz0GmNuP9J9I_kXk7Z5hhOanJpn5Sk5HnNqAYu0qfRuaKfbf8dsVD1Js

Przyznane wyróżnienia

2017. Medal 650-lecia Prokocimia przyznany przez Komitet Organizacyjny Obchodów 650-lecia Prokocimia
2018. Odznaka Honoris Gratia przyznana przez Prezydenta Jacka Majchrowskiego za pracę społeczną na rzecz Krakowa
2019. Wyróżnienie w ramach Nagrody Województwa Małopolskiego im. Mariana Korneckiego "za wybitne osiągnięcia w dziedzinie ochrony i opieki nad zabytkami architektury drewnianej Małopolski w roku 2019”
2020. Powołanie przez Prezydenta miasta Krakowa Jacka Majchrowskiego na członka Rady Konsultacyjnej d.s. Parku Edukacyjnego (skansenu) Branice
2024. Powołanie na II. kadencje Rady
2025. Tytuł Krakowskiego Dobrodzieja, które to wyróżnienie jest corocznie przyznawane w dniu święta Trzeciego Maja przez Waldemara Domańskiego, dyrektora Biblioteki Polskiej Piosenki, dla osób zasłużonych dla Krakowa, których publiczna rozpoznawalność nie jest wystarczająca.
https://www.youtube.com/watch?v=6KRMvZD0t68

Na Małym Rynku (03.05.2025)