Leszek Grabowski

Dawne przedmieścia Krakowa – ulatująca przeszłość. Cześć 89.

Kalejdoskop krakowski: Piasek, Nowy Świat, Czarna Wieś, Półwsie Zwierzynieckie, Zwierzyniec, Krowodrza, Łobzów, Bronowice Małe, Wola Justowska, Górka Narodowa, Witkowice, Kleparz, Warszawskie, Wesoła, Grzegórzki, Dąbie, Czyżyny, Bieńczyce, Zakrzówek, Ludwinów, Płaszów, Rybitwy, Wola Duchacka, Prokocim, Łagiewniki, Borek Fałęcki, Rżąka, Skotniki

Kraków 2026

Leszek Grabowski

Dawne przedmieścia Krakowa – ulatująca przeszłość. Cześć 89.

Kalejdoskop krakowski: Piasek, Nowy Świat, Czarna Wieś, Półwsie Zwierzynieckie, Zwierzyniec, Krowodrza, Łobzów, Bronowice Małe, Wola Justowska, Górka Narodowa, Witkowice, Kleparz, Warszawskie, Wesoła, Grzegórzki, Dąbie, Czyżyny, Bieńczyce, Zakrzówek, Ludwinów, Płaszów, Rybitwy, Wola Duchacka, Prokocim, Łagiewniki, Borek Fałęcki, Rżąka, Skotniki.

Zdjęcia wykonane od stycznia 2025 do maja 2025

Kraków 25.02.2026

Na prawach rękopisu
© Copyright by Leszek Grabowski
Kraków 2026

Spis Treści

0.	Wstęp	4 - 5
I.	Piasek	6 - 23
II.	Nowy Świat	24 - 27
III.	Czarna Wieś	28 - 33
IV.	Półwsie Zwierzynieckie	34 - 35
V.	Zwierzyniec	36 - 72
VI.	Krowodrza	73 - 75
VII.	Łobzów	76 - 77
VIII.	Bronowice Małe	78 - 94
IX.	Wola Justowska	95 - 97
X.	Górka Narodowa	98-104
XI.	Witkowice	105-117
XII.	Kleparz	118-128
XIII.	Warszawskie	129-137
XIV.	Wesoła	138-139
XV.	Grzegórzki	140-147
XVI.	Dąbie	148-150
XVII.	Czyżyny	151-162
XVIII.	Bieńczyce	163-176
XIX.	Zakrzówek	177-182
XX.	Ludwinów	183-191
XXI.	Płaszów	192-214
XXII.	Rybitwy	215-224
XXIII.	Wola Duchacka	225-231
XXIV.	Prokocim	232-236
XXV.	Łagiewniki	237-238
XXVI.	Borek Fałęcki	239-266
XXVII.	Rżąka	267-275
XXVIII.	Skotniki	276-288
Załącznik.	Moje opracowania dostępne w zasobach Małopolskiej Biblioteki Cyfrowej (www.mbc.malopolska.pl i Europeany (www.europeana.eu) oraz publikacje prasowe i audycje radiowe z moim udziałem	289-322

Na Małym Rynku z dyplomem Krakowskiego Dobrodzieja. (03.05.2025

0. Wstęp

Zdjęcia do LXXXIX (89) części z cyklu: „Dawne przedmieścia Krakowa - ulatująca przeszłość” zostały wykonane w okresie od stycznia do końca kwietnia roku 2025. Poniższy zbiór stanowi kolejny, typowy kalejdoskop, złożony ze zdjęć ostałych jeszcze: starych chałup, domów, kamieniczek i dworków o charakterze podmiejskim oraz drobnych przedmiotów kultu religijnego (kapliczek słupowych, figur i krzyży przydrożnych), usytuowanych w różnych fragmentach naszego miasta, których lokalizację określam posługując się nazwami dzielnic z czasów powstania Wielkiego Krakowa oraz podkrakowskich wsi, które zostały włączane w obręb miasta w ramach kolejnych poszerzeń jego granic w latach: 1941, 1951 oraz 1973. Do zbiorów dołączam też nierzadko migawki obiektów wojskowych, głównie fortów, tworzących kiedyś Twierdzę Kraków, a także zabytkowych budowli sakralnych czy starych cmentarzy.

Zdjęcie w prezentowanym poniżej zbiorze pochodzą głównie z terenu dawnych, wspomnianych powyżej podkrakowskich wsi, które odwiedziłem w trakcie moich spacerów. Wprawdzie zabudowie dawnych dzielnic naszego miasta z czasów sprzed utworzenia Wielkiego Krakowa: Nowemu Światu (dz. III). Piaskowi (dz. IV), Kleparzowi (dz. V) i Wesołej (dz. VI) poświęcam inne zbiorcze albumy z serii: „Podglądanie starego Krakowa”, ale i tu postanowiłem zamieścić po kilkanaście, moim zdaniem zasługujących na prezentacje, wybranych zdjęć z tych obszarów. Tym razem pomijam zdjęcia ostałej jeszcze, typowo podmiejskiej zabudowy z terenów: Stradomia (dz. VII) i Kazimierza (dz. VIII) oraz z obszaru włączonego do Krakowa w roku 1915 Podgórza (dz. XXII), głównie z uwagi na pojemność zbioru; zostaną one skompilowane w kolejnych częściach w w/w zbiorczej serii.

Jako członek Rady d.s. Parku Edukacyjnego (skansenu) Branice przy prezydencie miasta Krakowa nadal staram się konsekwentnie, w całości społecznie, dokumentować stan obecny oraz zachodzące szybko przemiany, wszak dawne relikty etnograficzne, głównie ponad stuletnie chałupy, bardzo rzadko już XIX-letnie i towarzyszące im sielskie budynki gospodarcze oraz typowo podmiejskie krajobrazy znikają w błyskawicznym tempie czy to wyburzane, czy też diametralnie przebudowywane, więc uważam, że pamięć o dorobku naszych pradziadów trzeba zachować przynajmniej na fotografiach. Branicki skansen po pięciu latach biurokratycznego i instytucjonalnego marazmu wreszcie wchodzi w etap fizycznej realizacji, dokonywanej pod nadzorem miejskiej spółki Kraków Nowa Huta Przyszłości S.A. Pod koniec roku 2025 praktycznie został już poskładany drewniany dom z gankiem z Chełmu, wybudowany w latach 30. XX wieku. Wcześniej została rozebrana też chałupa z roku 1890 z Krzyszkowic i przylegająca do niej stodoła, a pod koniec roku 2025 został ukończony podobny proces w przypadku chałupy z Pleszowa, wybudowanej w roku 1867. Części składowe tych obiektów są obecnie zabezpieczone w wiacie na terenie skansenu. Wg planów, a ich realizacja w przeszłości nie wyglądała dobrze, wszystkie te obiekty mają zostać poskładane i oddane do użytku w roku 2026. Reszta to nadal plany, ale skonkretyzowane, zgodnie z przyjętą przez Radę listą rankingową i coraz bardziej realne.

Przypomnę, że w pierwotnych, przesadnie hurraoptymistycznych założeniach już do roku 2023 miało tam zostać przeniesionych 11 zagród z chałupami i ich gospodarczym zapleczem, kościół i karczma, ale tych dwóch ostatnich typów obiektów może już się nie udać odszukać w okolicach Krakowa. Rozebrana dwie dekady temu i niefachowo zeskładowana karczma z Zawoi jest już praktycznie cała przegnita – może zatem będą wchodzić w grę jakieś kompleksowe rekonstrukcje, ale to melodia odległej przyszłości.

Przy opisie niektórych obiektów dodatkowo wspomagałem się niedawno pozyskanym, wydanym w roku 2007, niezwykle cennym katalogiem: „Zabytki architektury i budownictwa w Polsce – Kraków", gdzie jednak, z uwagi na upływający czas i szybko zachodzące przemiany, nie wszystkie informacje są nadal aktualne.

Pod względem lokalizacyjnym poniższy zbiór obejmuje: Piasek (rozdz. I), Nowy Świat (rozdz. II), Czarną Wieś (rozdz. III), Półwsie Zwierzynieckie (rodz. IV), Zwierzyniec (rozdz. V), Krowodrzę (rozdz. VI), Łobzów (rozdz. VII), Bronowice Małe (rozdz. VIII), Wolę Justowską (rozdz. IX), Górkę Narodową (rozdz. X), Witkowice (rozdz. XI), Kleparz (rozdz. XII), Warszawskie (Przedmieście) – rozdz. XII, Wesołą (rozdz. XIV), Grzegórzki (rozdz. XV), Dąbie (rozdz. XVI), Czyżyny (rodz. XVII), Bieńczyce (rozdz. XVIII), Zakrzówek (rozdz. XIX), Ludwinów (rozdz. XX), Płaszów (rozdz. XXI), Rybitwy (rozdz. XXII), Wolę Duchacką (rodz. XXIII), Prokocim (rozdz. XXIV), Łagiewniki (rozdz. XXV) Borek Fałęcki (rozdz. XXVI), Rżąkę (rozdz. XXVII) i Skotniki (rozdz. XXVIII).

Krótkie, merytoryczne opisy, a czasem także komentarze, starałem się zamieszczać bezpośrednio pod prezentowanym poniżej fotografiami, które w wielu przypadkach ukazują zmiany zachodzące w istniejących jeszcze obiektach.

Z ciekawszych nowości należy wymienić: trwające jeszcze, ale bliskie ukończenia, rewaloryzacje Kossakówki na Nowym Świecie i Modrzejówki na Krowodrzy, ukończenie rewitalizacji zachodniego fragmentu fortu nr 2 Kościuszko na Zwierzyńcu, przegląd przedwojennej zabudowy murowanej wzdłuż ulicy Lea, we fragmentach Łobzowa i Bronowic Małych, ponowny przegląd dawnej zabudowy: Górki Narodowej, Witkowic, Czyżyn i Borku Fałęckiego czy udokumentowanie nieznanej mi dotąd drewnianej i murowanej zabudowy Małego Płaszowa i Rybitw. Po raz pierwszy dokumentowałem sielską i murowaną zabudowę Skotnik. Wiele miejsca poświęciłem też zrewitalizowanym fortom: Borek (nr 52) i Łapianka (nr 52a) oraz Skotniki-Sidzina (nr 52 ½ S).

Mam nadzieję, że zbiór zaciekawi miłośników etnografii i historii Krakowa.

I. Piasek

Fot. nr 1. Fragment niskiej zabudowy ulicy Karmelickiej powyżej nr 13. (01.03.2025)

Fot. nr 2 (2-4). Wzdłuż ulicy Krupniczej. Początkowy jej fragment. (01.03.2025)



Fot. nr 3 (3-4). Usługowo-rzemieślnicze podwórko pod nr 6. (01.05.2025)

Fot. nr 4. (24.05.20225)

Fot. nr 5 (5-9). Wzdłuż ulicy Loretańskiej. (01.03.2025)

Fot. nr 6 (6-9). Kościół Kapucynów i jego wnętrze. (18.01.2025)

Fot. nr 7. Kaplica Loretańska. (18.01.2025)

Fot. nr 8. Ołtarz główny i ołtarze boczne. W ołtarzu głównym znajduje się obraz z wyobrażeniem Zwiastowania NMP namalowany w 1701 roku przez Piotra Dandiniego z Florencji. Po bokach ołtarza zawieszono niewielkie obrazy z wizerunkami św. Franciszka i św. Klary. Ołtarze boczne pochodzą z II. połowy XVIII wieku. W lewym, z roku 1775, umieszczono figurę św. Józefa z Dzieciątkiem dłuta Tadeusza Błotnickiego z 1903 roku. Drugi ołtarz, z wizerunkiem św. Erazma, pochodzi z 1763 roku. (18.01.2025)

Fot. nr 9. Słynna szopka bożonarodzeniowa w prawej bocznej nawie. (18.01.2025)

Fot. nr 10 (10-17). Ciąg dalszy ulicy Krupniczej. Fragment zabudowy o numerach: 17 do 19, kiedyś, przed rokiem 1937, usytuowanej na przedpolu Młynówki Królewskiej. (24.05.2025)

Fot. nr 11 (11-16). Dom Józefa Mehoffera pod nr 26 i jego magiczne zaplecze ogrodowe. (01.05.2025)

Fot. nr 12 (12-13). Przejście do ogrodu. (01.05.2025)

Fot. nr 13. (01.05.2025)

Fot. nr 14 (14-16). Magiczny ogród, wykorzystywany jako restauracyjne zaplecze. (01.05.2025)

Fot. nr 15. (01.05.2025)

Fot. nr 16. (01.05.2025)

Fot. nr 17. Figura autorstwa Franciszka Wyspiańskiego z roku 1867 przeniesiona przed Centrum Młodzieży pod nr 38. (01.05.2025)

Fot. nr 18 (18-19). Podwórko domów z ulicy Dolnych Młynów: 1 i 3. (01.03.2025)

Fot. nr 19. Klimatyczne podwórko na styku kamieniczek z ulic: Krupniczej 21 i Dolnych Młynów 1. (24.05.2025)

Fot. nr 20 (20-21). Wzdłuż ulicy Czystej. Pierzeja o numerach parzystych. (01.03.2025)

Fot. nr 21. Pierzeja o nieparzystych numerach poniżej nr 21. (25.01.2025)

Fot. nr 22 (22-26). Dawna „cygar fabryka” przy ulicy Dolnych Młynów 8-10, tu jeszcze wg stanu przed jej przebudową. (25.01.2025)

Fot. nr 23 (22-23). Dawne zabudowania socjalne. (24.05.2025)

Fot. nr 24 (24-25). Dawna brama wjazdowa. (01.03.2025)

Fot. nr 25. (24.05.2025)

Fot. nr 26. Widok z wylotu ulicy Michałowskiego. (01.03.2025)

Fot. nr 27. Park Wisławy Szymborskiej. Widok z ulicy Dolnych Młynów. (25.01.2025)

Fot. nr 28 (28-30). Willa Wanda na styku ulic: Kochanowskiego 15/Grabowskiego 12, wybudowana w roku 1907 wg projektu Jan Perosia. Zrewitalizowany ganek. (25.01.2025)

Fot. nr 29 (29-30). Narożny wykusz, a w nim oryginalne okna I. piętra. (25.01.2025)

Fot. nr 30. (25.01.2025)

Fot. nr 31. Zrujnowany od lat 150-letni dom przy ulicy Batorego 8. (01.03.2025)

Fot. nr 32 (32-33). Wzdłuż ulicy Łobzowskiej. Kamieniczki pod nr: 17-21. Te dwie pierwsze, bliźniacze, powstałe w roku 1868 wg projektu Tomasza Zamojskiego, to dawna własność rodziny Karola Uznańskiego, znanego mistrza kowalskiego. (01.03.2025)

Fot. nr 33. Kościół Zmartwychwstańców przy ulicy Łobzowskiej 10. (21.01.2025)

Fot. nr 34 (34-35). Na dziedzińcu klasztoru Wizytek przy ulicy Krowoderskiej 16. Zegar słoneczny na ścianie klasztoru. (21.01.2025)

Fot. nr 35. Figura św. Józefa na klasztornym dziedzińcu. (21.01.2025)

Fot. nr 36. Zabudowa placu Sikorskiego o numerach: 6 i 6a, odpowiednio: Muzeum Stanisława Wyspiańskiego w dawnym spichlerzu oraz pałacyk Jabłonowskich, dawnych właścicieli tutejszych gruntów. (02.05.2025)

II. Nowy Świat

Fot. nr 37. Wzdłuż ulicy Straszewskiego ku Wawelowi. (18.01.2025)

Fot. nr 38 (38-40). Klasycystyczny zespół dworsko-parkowy Potockich pod nr 15, który powstał w latach: 1835-36 wg projektów: Ignacego Hercoga (dwór) oraz Wilhelma Hofbauera (oficyna). (16.05.2025)

Fot. nr 39. Widok dworu od strony ogrodu. (16.05.2025)

Fot. nr 40. Lewa oficyna. (16.05.2025)

Fot. nr 41. Dawna willa Medyńskich, dziś Hotel Bachleda, przy placu Kossaka 6. (18.01.2025)

Fot. nr 42 (42-43). Kossakówka przy placu Kossaka 4 na etapie remontu. (28.03.2025)

Fot. nr 43. Końcowy etap rewitalizacji Kossakówki. (16.05.2025)

Fot. nr 44. Tzw. Jerzówka, willa Jerzego Kossaka, pod nr 4a. (28.03.2025)

III. Czarna Wieś

Fot. nr 45 (45-46). Nowe blokowisko na terenie dawnego stadionu lekkoatletycznego w Cichym Kąciku. Dramatyczna to zmiana na gorsze, co trudno zrozumieć. (25.01.2025)

Fot. nr 46. Wjazd na teren dawnego stadionu lekkoatletycznego. Z lewej zachowana do dziś ruina jednej z bliźniaczych kas. (25.01.2025)

Fot. nr 47 (47-48). Pozostałości po dawnych basenach Cracovii. Tu przynajmniej nie powstało blokowisko, ale pozostał teren rekreacyjny. (25.01.2025)

Fot. nr 48. Budynek dawnych szatni. (25.01.2025)

Fot. nr 49 (49-50). Współczesna wersja restauracji Pod Blachą, przedwojennej restauracji Cichy Kącik, na styku ulic: Piastowskiej 22 i Mydlnickiej 2. (25.01.2025)

Fot. nr 50. (25.01.2025)

Fot. nr 51. Wspomnienie dawnego jazu przy połączeniu dwóch dawnych odnóg Rudawy na zagięciu ulicy Mydlnickiej. (25.02.2025)

Fot. nr 52 (52-53). Ostatnie tchnienia zespołu dawnych zagród przy ulicy Mydlnickiej: 75-79. (25.02.2025)

Fot. nr 53 (03.04.2025)

Fot. nr 54. Ostała jeszcze nadrzeczna łąka. W tle zabudowa ulicy Armii Krajowej. (03.04.2025)

Fot. nr 55. Ława na styku Woli Justowskiej i Czarnej Wsi. (25.02.2025)

Fot. nr 56. Relikt dawnej zabudowy przy ulicy Zarudawie 9. (25.02.2025)

IV. Półwsie Zwierzynieckie



Fot. nr 57 (57-58). Z domu przy ulicy Senatorskiej 5 pozostały tylko ściany fasadowe. (27.05.2025)

Fot. nr 58. Wyburzone zabudowania fabryczne, od strony ulicy Filareckiej 1, dawnej wytwórni wód gazowanych Jaworskiego – „Jawora”. (27.05.2025)

Fot. nr 59 (59-60). Skromne kapliczki i tabliczki z czasów Wielkiego Krakowa nad drzwiami domów przy ulicy Kościuszki. (31.05.2025)

Fot. nr 60. (31.05.2025

V. Zwierzyniec

Fot. nr 61 (61-78). Wzdłuż ulicy Królowej Jadwigi. Fragment niskiej zabudowy powyżej numeru 10. (19.01.2025)

Fot. nr 62. Początkowy fragment ulicy do nr 16. (27.04.2025)

Fot. nr 63. Widok zza Rudawy wzdłuż ulicy Gryfity. (02.05.2025)

Fot. nr 64 (64-65). Dawna plebania kościoła najśw. Salwatora pod nr 20, wybudowana ok. roku 1800. (27.04.2025)

Fot. nr 65. (27.04.2025)

Fot. nr 66 (66-67). Dogorywający relikt dawnej zabudowy Zwierzyńca z końca XIX wieku pod nr 22. (19.01.2025)

Fot. nr 67. (27.04.2025)

Fot. nr 68. Kolejny relikt podmiejskiej zabudowy pod nr 24. (27.04.2025)

Fot. nr 69. Dom pod nr 30, z oryginalnymi, neorokokowymi oknami, wybudowany w ostatniej ćwierci XIX wieku. (19.01.2025)

Fot. nr 70. Dworek Gablenzów, dawnych właścicieli fabryki musztardy, pod nr 35, wybudowany w roku 1883, rozbudowany w roku 1909. (19.01.2025)

Fot. nr 71. Dawny dom Jana Florczyka, w czasach PRL siedziba oddziału Muzeum Lenina, następnie Domu Zwierzynieckiego, oddziału MHK, pod nr 41. Obiekt powstał w latach 1906-1910 wg projektu Józefa Wilczyńskiego. (19.01.2025)

Fot. nr 72. Dogorywająca od lat chałupa Jana Florczyka, mistrza murarskiego, z początku XX wieku, pod nr 43. (19.01.2025)

Fot. nr 73. Opuszczony od lat, murowany dom podmiejski pod nr 57, wybudowany w roku 1912. (19.01.2025)

Fot. nr 74. Ruina domu pod nr 63. (19.01.2025)

Fot. nr 75. Raczej ostatnie chwile murowanego domu pod nr 72. (19.01.2025)

Fot. nr 76 (76-77). Romantyczna willa z roku 1905 pod nr 76 i jej detale. (19.01.2025)

Fot. nr 77. (19.01.2025)

Fot. nr 78. Trzydziestoletnia już ruina nieukończonego blokowiska pod nr 71. (02.05.2025)

Fot. nr 79 (79-81). Dogorywająca chałupa, może jeszcze XIX-wieczna, w ogrodzie przy ulicy Malczewskiego 4. (19.01.2025)

Fot. nr 80. Oryginalne detale fasady. (19.01.2025)

Fot. nr 81. Oszklony przedsionek. (19.01.2025)

Fot. nr 82. Typowy dom podmiejski przy ulicy Królowej Jadwigi 88, wybudowany w roku 1891. (19.01.2025)

Fot. nr 83. Willa Vlastimila Hofmana z roku 1913 przy ulicy jego imienia pod nr 13. (08.03.2025)

Fot. nr 84 (84-85). Agonia powstałego w roku 1922 domu z ul. Hofmana 6. (19.01.2025)

Fot. nr 85. (08.03.2025)

Fot. nr 86 (86-94). Ciąg dalszy zabudowy ulicy Królowej Jadwigi. Dawna chałupa pod nr 116. (19.01.2025)

Fot. nr 87 (87-88). Dom w stylu szwajcarskim z roku 1901 pod nr 101. (19.01.2025)

Fot. nr 88. (19.01.2025)

Fot. nr 89. Murowany dom z początku XX wieku pod nr 105. (19.01.2025)

Fot. nr 90 (90-91). Schron amunicyjne przy dawnej bramie Wola Justowska pod nr 124. (19.01.2025)

Fot. nr 91 (08.03.2025)

Fot. nr 92 (92-94). Najcenniejszy relikt etnograficzny Zwierzyńca – ok. 150-letnia chałupa pod 127. (19.01.2025)

Fot. nr 93. (08.03.2025)

Fot. nr 94. Oryginalne okna w otynkowanej już fasadzie. (19.01.2025)

Fot. nr 95 (95-103). Zabudowa fragmentu ulicy Emaus.
Fot. nr: 95-96. Willa z ogrodem, wybudowana w roku 1895, z naroża ulic: Emaus 30 i Przegon 22. (27.04.2025)



Fot. nr 96. Widok od strony ulicy Emaus. (27.04.2025)

Fot. nr 97 (97-98). Tyle pozostało po zwierzynieckiej chatce z ulicy Emaus 39. (27.04.2025)

Fot. nr 98. (27.04.2025)

Fot. nr 99. Dawna zagroda przy IV. moście na Rudawie pod nr 43. (03.04.2025)

Fot. nr 100. Widok w górę rzeki spod IV. mostu. (03.04.2025)

Fot. nr 101 (101-102). Nowe osiedla przy brzegu rzeki wzdłuż fragmentu ulicy Emaus o numerach: 55 do 57. (03.04.2025)

Fot. nr 102. (03.04.2025)

Fot. nr 103. Drewniana kiedyś „ława”, zwana też „czerwonym mostkiem”, na styku z ulicą Korbutowej. (03.04.2025)

Fot. nr 104. Przedwojenna kamieniczka z ulicy Tondosa 10. (13.04.2025)

Fot. nr 105 (105-115). Wokół zespołu klasztornego Norbertanek; tu widok zza Rudawy. (02.05.2025)

Fot. nr 106. Widok z wylotu ulicy św. Bronisławy. (27.04.2025)

Fot. nr 107. Fasada od strony ulicy Kościuszki. (22.04.2025)

Fot. nr 108. Wieża z dzwonnicą przy wejściu na dziedziniec klasztorny. (22.04.2025)

Fot. nr 109. Brama wjazdowa na dziedziniec. (02.05.2025)

Fot. nr 110 (110-115). Na klasztornym dziedzińcu.
Ze skrzydłem zachodnim w tle. (22.04.2025)

Fot. nr 111. Dzwonnica od strony dziedzińca. (22.04.2025)

Fot. nr 112. Skrzydło północne. (22.04.2025)

Fot. nr 113. Figura Matki Boskiej na tle narożnika północno-zachodniego. (22.04.2025)

Fot. nr 114. Skrzydło zachodnie. (22.04.2025)

Fot. nr 115. Skrzydło południowe. (22.04.2025)

Fot. nr 116. Wylot ulicy św. Bronisławy z dawną karczmą z lewej strony. (02.05.2025)

Fot. nr 117 (117-118). Przedwojenny dom, z połowy lat 30., z ulicy św. Bronisławy 23a. (27.04.2025)

Fot. nr 118. Przypomnienie funkcjonowania w latach 1948-75 II. dzielnicy Zwierzyniec. (27.04.2025)

Fot. nr 119. Diabelski Most. (08.03.2025)

Fot. nr 120 (120-131). Wokół wybudowanego w latach 1851-56 fortu cytadelowego nr 2 Kościuszko. Częściowo zrekonstruowany zachodni fragment fortu. Całkowicie odtworzony mur oporowy bastionu nr I. (08.03.2025)



Fot. nr 121. Widok na kopiec z kawiarenki usytuowanej przy muzeum w bastionie nr V. (08.03.2025)

Fot. nr 122. Przejście z muzeum na kopiec. (08.03.2025)



Fot. nr 123. Bastion nr V oraz kurtyna I-V w ujęciu ze zbocza Kopca. (08.03.2025)

Fot. nr 124 (124-125). Bastion nr I oraz kaponiera pomiędzy bastionami I i II. (08.03.2025)

Fot. nr 125. (08.03.2025)



Fot. nr 126. Kaponiera między bastionami nr: I i II oraz fragment bastionu nr II (z prawej). (08.03.2025)

Fot. nr 127. Bastion nr II (z lewej), kaponiera między bastionami nr I i II oraz częściowo zrekonstruowany mur wewnętrzny. (08.03.2025)

Fot. nr 128. Kaponiera między bastionami: II i III. (08.03.2025)

Fot. nr 129. Bastion nr III w ujęciu z Kopca. (08.03.2025)

Fot. nr 130. Obelisk na szczycie Kopca. (08.03.2025)

Fot. nr 131. Dziedziniec koszar na wschodnim przedpolu fortu. (08.03.2025)

Fot. nr 132 (132-133). Przed zespołem bramnym 3a fortu Kościuszko. (08.03.2025)

Fot. nr 133. Schron w zespole bramnym 3a fortu Kościuszko. FS-3 (27.04.2025)

Fot. nr 134. Zespół flanujący 3b fortu Kościuszko, ze schronem przy ulicy Hofmana 23. (08.03.2025)

VI. Krowodrza

Fot. nr 135 (135-137). Wreszcie rozpoczął się remont, a przy tym rozbudowa willi Modrzejówka przy ulicy Grottgera 11, przebudowanej w roku 1884 wg projektu Adolfa Opida. (19.05.2025)

Fot. nr 136 (136-137). Widoki od strony ulicy. (19.05.2025)

Fot. nr 137. Tylny fragment. (19.05.2025)

Fot. nr 138. Fragment parku Młynówka Królewska w sąsiedztwie Modrzejówki. Jej koryto zostało skanalizowane na początku lat 30. XX wieku. (19.05.2025)

Fot. nr 139. Po kamieniczce przy ulicy Mazowieckiej 113, zwanej też od dawnego emblematu w zwieńczeniu narożnika „pod orłem”, pozostanie tylko ściana fasadowa. (19.05.2025)

Fot. nr 140. Willa Langmanówka, własność rzeźbiarskiej rodziny Langmanów, przy ulicy Racławickiej 19. (19.05.2025)

VII. Łobzów



Fot. nr 141. Przedwojenna figura w sąsiedztwie ulicy Obopólnej. (26.01.2025)
Matka Boska na cokole została ustawiona już po II wojnie światowej. Inskrypcja na cokole: Matko Boska nie opuszczaj nas.

Fot. nr 142. Podmiejski klimat ulicy Obopólnej. (26.01.2025)

Fot. nr 143 (143-144). Wzdłuż ulicy Lea. Murowany dom pod 159. (26.01.2025)

Fot. nr 144. Zabudowa ulicy pod nr: 175 i 177. (26.01.2025)

VIII. Bronowice Małe

Fot. nr 145 (145-259). Wzdłuż ulicy Zarzecze.
Fot. nr: 145-148. Przedwojenna zabudowa. Dom pod nr 1. (26.01.2025)

Fot. nr 246. Nadbudowywany dom pod nr 9. (26.01.2025)

Fot. nr 147. Murowany dom pod nr 21 z mocno już zniekształconą fasadą. (26.01.2025)

Fot. nr 148. Kolejny niski, typowo podmiejski dom pod 22. (26.01.2025)

Fot. nr 149. Narożna kamieniczka przy ulicy Sewera 1. (26.01.2025)

Fot. nr 150. Dawne warsztaty Technikum Energetycznego przy ulicy Wesele 37, gdzie bywałem w roku szkolnym 1968/69.

Fot. nr 151. Murowane, kiedyś domy podmiejskie z ulicy Zarzecze: 48 (z roku 1935) i 50. (26.01.2025)

Fot. nr 152. Zapewne przedwojenna kamieniczka pod nr 59. (26.01.2025)

Fot. nr 153. Willa Szarotka z roku 1935 pod nr 65. (26.01.2025)

Fot. nr 154. Po pomniku Iwana Koniewa pozostał tylko cokół. (26.01.2025)

Fot. nr 155. Stadion Bronowianki pod nr 120. (26.01.2025)

Fot. nr 156 (156-160). Dogorywająca chałupa pod nr 97. (26.01.2025)

Fot. nr 157. (26.01.2025)

Fot. nr 158. Oryginalny narożnik chałupy. (26.01.2025)

Fot. nr 159 (159-160). Tylny fragment. (26.01.2025)

Fot. nr 160. (26.01.2025)

Fot. nr 161 (161-163). Zapewne ponad stuletni oryginał pod nr 105. (26.01.2025)

Fot. nr 162. (26.01.2025)

Fot. nr 163. (13.04.2025)

Fot. nr 164 (164-167). Rzadki przykład ponad 100-letniej murowanej chałupy spod nr 107. (26.01.2025)

Fot. nr 165. Oryginalne detale fasady chałupy ukrytej za żywopłotem. (26.01.2025)

Fot. nr 166. (13.04.2025)

Fot. nr 167. Widok na część gospodarczą. (26.01.2025)

Fot. nr 168. Murowany dom z ulicy Na Błonie 14. (26.01.2025)



Fot. nr 169 (169-170). Kapliczka słupowa z II. połowy XIX wieku u wylotu ulicy Filtrowej, z figurami Matki Boskiej i Pana Jezusa. (13.04.2025)

Fot. nr 170. (26.01.2025)

Fot. nr 171 (171-177). Wzdłuż ulicy Na Błonie.
Fot. nr: 171-172. Stodoła na posesji pod nr 44. (26.01.2025)

Fot. nr 172. (26.01.2025)

Fot. nr 173 (173-177). Dogorywająca chałupa pod nr 27, której początki sięgają roku 1838. (26.01.2025)

Fot. nr 174 (173-175). Tylny frgament. (26.01.2025)

Fot. nr 175. (13.04.2025)

Fot. nr 176. Boczna ściana szczytowa. (13.04.2025)

Fot. nr 177. Fragment od strony ogrodu. (26.01.2025)

Fot. nr 178. Dom z oryginalną lewą połową z ulicy Zarudawie 13. (13.04.2025)

IX. Wola Justowska

Fot. nr 179 (179-180). Odnowiona kapliczka autorstwa Franciszka Wyspiańskiego u wylotu ulicy Korbutowej do Królowej Jadwigi. (13.04.2025)

Fot. nr 180. Inskrypcja na cokole. (13.04.2025)

Fot. nr 181 (181-183). Fronton zrewitalizowanej, rozbudowanej w roku 1898 strzelnicy, powstałej w latach 1886-87 na potrzeby Twierdzy Kraków, potem sportowej, przy ulicy Królowej Jadwigi 220. (13.04.2025)

Fot. nr 182. (13.04.2025)

Fot. nr 183. (13.04.2025)

Fot. nr 184. Widok tylnej części dawnej strzelnicy. (13.04.2025)

X. Górka Narodowa

Fot. nr: 185 192. Wzdłuż ulicy Kuźnicy Kołłątajowskiej.
Fot. nr: 185-186. Kompleks mieszkalno-gospodarczy z naroża ulic: Kuźnicy Kołłątajowskiej 70 i Natansona 32. (21.05.2025)

Fot. nr 186. Widok od strony ulicy Natansona. (21.05.2025)

Fot. nr 187. Ukryta w zaroślach chałupa pod nr 72. (21.05.2025)

Fot. nr 188. Być może jeszcze przedwojenny dom murowany pod nr 66, ze znacznie zniekształconą fasadą. (21.05.2025)

Fot. nr 189 (189-190). Przykładnie zadbana chałupa z końca XIX wieku pod nr 96. (21.05.2025)

Fot. nr 190. (21.05.2025)

Fot. nr 191. Chałupa pod nr 41, zapewne ok. 100-letnia, z oryginalnym oknem w lewym fragmencie. (21.05.2025)

Fot. nr 192. Fragment sielskiej zabudowy, zapewne z I. ćwierci XX wieku, pod nr: 43-47. (21.05.2025)

Fot. nr 193 (193-194). Dawna, zapewne niespełna 100-letnia zagroda przy ulicy Natansona 6, z murowanym już domem i stodołą. (21.05.2025)

Fot. nr 194. Tylny fragment stodoły. (21.05.2025)

Fot. nr 195 (195-198). Wzdłuż ulicy Siewnej. Dawna zagroda pod nr 72,
z oryginalnymi zabudowaniami gospodarczymi. (21.05.2025)

Fot. nr 196 (196-198). Zadbana chałupa, zapewne z początku XX wieku, pod nr 62.
(21.05.2025)

Fot. nr 197. Ściana szczytowa. (21.05.2025)

Fot. nr 198. Próba uchwycenia fasady. (21.05.2025)

XI. Witkowice

Fot. nr 199 (199-224). Wzdłuż ulicy Dożynkowej. Chałupa z końca XIX wieku pod nr 9. (21.05.2025)

Fot. nr 200. Murowany dom w jednym korpusie ze stodołą spod nr 26. (21.05.2025)

Fot. nr 201 (201-202). Dawna zagroda pod 28, z domem o przebudowanej fasadzie. (21.05.2025)

Fot. nr 202. Stodoła na skraju zagrody. (21.05.2025)

Fot. nr 203 (203-205). Fragment sielskiej zabudowy pod nr: 29-33. (21.05.2025)

Fot. nr 204. Domy pod nr: 31 do 33. (21.05.2025)

Fot. nr 205. Oryginalny fragment zapewne około 100-letniego domu pod nr 33. (21.05.2025)

Fot. nr 206 (206-207). Zabytkowa kapliczka na posesji pod nr 35. To wyjątkowy zabytek datowany na rok 1632, zlokalizowany przy pobliskim dworze. (21.05.2025)

Fot. nr 207. (21.05.2025)

Fot. nr 208 (208-210). Tradycyjna zagroda pod nr 40, datowana na rok 1927. (21.05.2025)



Fot. nr 209. Próba uchwycenia fasady chałupy. (21.05.2025)

Fot. nr 210. Ściana szczytowa. (21.05.2025)



Fot. nr 211. Ukryty za pasem zieleni ok. 100-letni drewniany dom pod nr 44. (21.05.2025)

Fot. nr 212. Stodoła w dawnej zagrodzie pod nr 44. (21.05.2025)

Fot. nr 213. Archaiczna, zapewne ponad 100-letnia chatka pod nr 53. (21.05.2025)

Fot. nr 214. Krzyż u wylotu ulicy Turowiec. (21.05.2025)

Fot. nr 215 (215-216). Murowany dom pod nr 56, prawdopodobnie dawna remiza. (21.05.2025)

Fot. nr 216. (21.05.2025)

Fot. nr 217 (217-221). 100-letnia zagroda na styku ulic: Dożynkowej 70 i Bibickiej 1. (21.05.2025)

Fot. nr 218 (217-219). Dom z roku 1925 z oryginalnymi oknami trójskrzydłowymi w fasadzie. (21.05.2025)

Fot. nr 219. Trójskrzydłowe okno, typowe dla czasów międzywojennych. (21.05.2025)

Fot. nr 220. Widok od strony ogrodu. (21.05.2025)

Fot. nr 221. Drewniany domek z roku 1923 na skraju posesji. (21.05.2025)

Fot. nr 222 (222-224). Kapliczka słupowa na styku ulic: Dożynkowej i Bibickiej. (21.05.2025)



Fot. nr 223. Lico postumentu. (21.05.2025)

Fot. nr 224. Inskrypcja na cokole: Fundacja Gminy Witkowice R.P. 1925. (21.05.2025)

XII. Kleparz

Fot. nr 225. Niska zabudowa na styku ulic: Zacisze i Kurniki. (19.05.2025)

Fot. nr 226. Fragment zabudowy ulicy Kurniki pod nr 7. (19.05.2025)

Fot. nr 227 (227-228). Budynki plebanii przy kościele św. Floriana, wybudowanej w latach 1911-13 wg projektu Franciszka Mączyńskiego – widoki z ulicy Kurniki. (19.05.2025)

Fot. nr 228. (21.01.2025)

Fot. nr 229. Fragment zabudowy ulicy Warszawskiej o numerach: 11 i 13. (19.05.2025)

Fot. nr 230. Pogrążony w ruinie pałac Tarnowskich przy ulicy Szlak 71. (19.05.2025)

Fot. nr 231. Klimatyczna ulica Krótka. (21.01.2025)

Fot. nr 232. Dom Pod Minaretem na rogu ulic: Długiej 31 i Pędzichów 2. (21.01.2025)



Fot. nr 233 (233-235). Figura Matki Boskiej, pierwotnie, do roku 1817, stojąca na przy cmentarzu przy pobliskim kościele św. Walentego. (01.03.2025)

Fot. nr 234. (01.03.2025)

Fot. nr 2355. Inskrypcja na cokole. (01.03.2025)

Fot. nr 236. Budynek administracyjny dawnej odlewni Peterseima przy ulicy Krowoderskiej 31, gdzie na początku XX wieku funkcjonował teatr ludowy, gdy przedsiębiorca przeniósł się ulicę Żółkiewskiego. (21.01.2025)

Fot. nr 237. Fragment zabudowy ulicy Długiej powyżej placu Słowiańskiego. (01.03.2025)

Fot. nr 238. Dawne magazyny firmy Hartwig przy ulicy Długiej 72. (12.03.2025)

Fot. nr 239 (239-242). Wokół targowiska na Nowym Kleparzu. (12.03.2025)

Fot. nr 240 (240-242). Zabytkowa figura przesunięta z jego centralnej części targowiska na jego skraj w roku 1940. (12.03.2025)

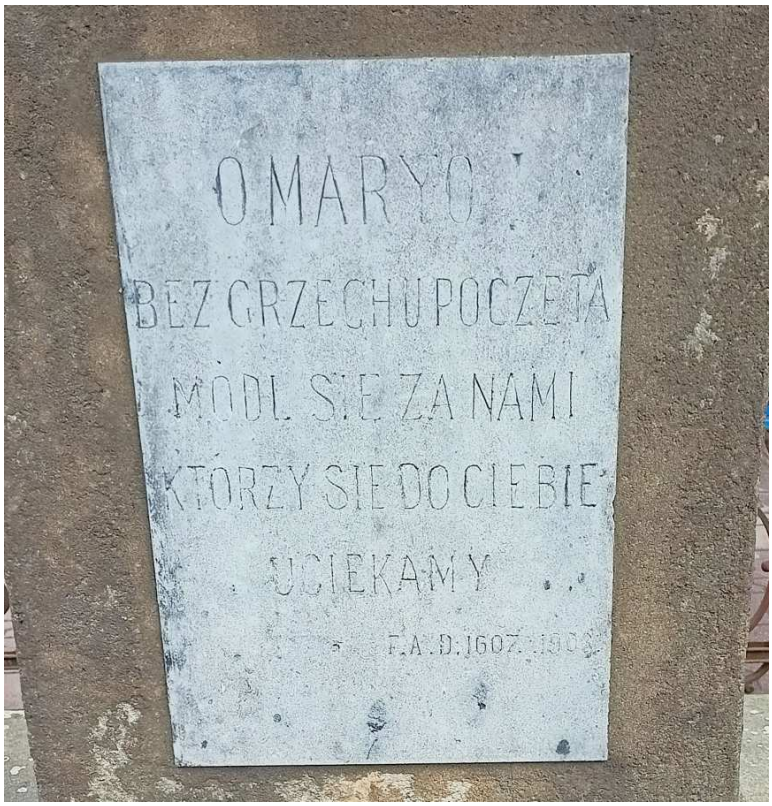

Fot. nr 241 (241-242). Inskrypcje na cokole. (12.03.2025)

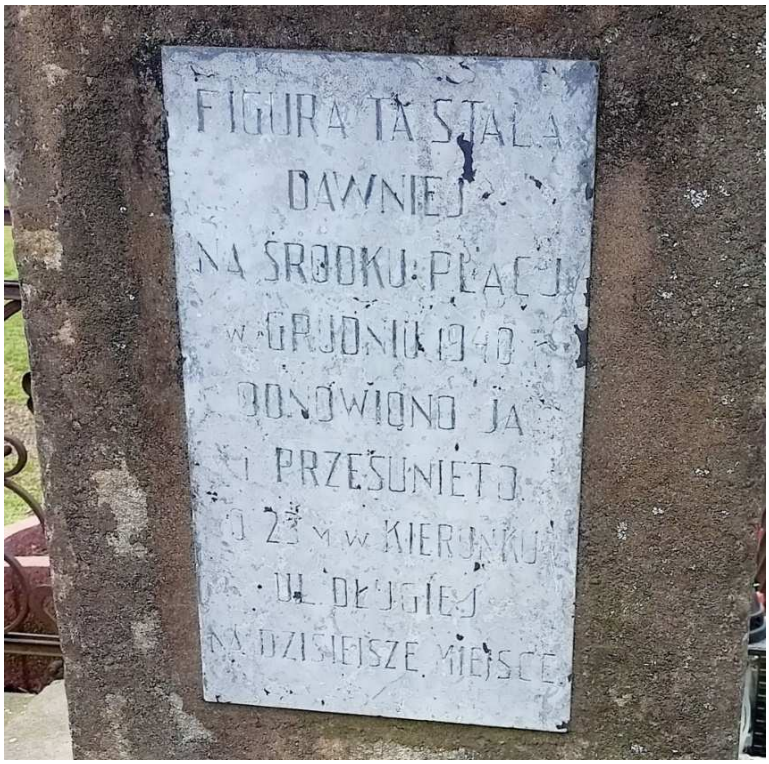

Fot. nr 242. (12.03.2025)

Fot. nr 243 (243-246). Wokół bastionu reditowego - fortu nr III – Kleparz, wybudowanego w latach 1856-59. (12.03.2025)

Fot. nr 244. Wjazd z ulicy Kamiennej. (12.03.2025)

Fot. nr 245. Kaponiera przy wjeździe. (12.03.2025)

Fot. nr 246. Ciągle zaniedbany fragment koszar. (12.03.2025)

XIII. Warszawskie (Przedmieście)

Fot. nr 247. Widok z wiaduktu nad ulicą Warszawską. W tle nowa zabudowa w rejonie ulicy Wita Stwosza. (19.04.2025)

Fot. nr 248 (248-264). Robotnicza osada, wybudowana w większości ok. 1890 roku, wokół ulic: Żelaznej, Kątowej i Wjazd. (19.04.2025)

Fot. nr 249 (249-251). Zabudowa ulicy Żelaznej powyżej numeru 1. (19.04.2025)

Fot. nr 250 (250-251). Przygotowana do remontu kamienica pod nr 3. (19.04.2025)



Fot. nr 251. Czy przetrwają te oryginalne drzwi? (19.04.2025)

Fot. nr 252 (252-261). Wzdłuż ulicy Kątowej. Widok z ulicy Żelaznej (19.04.2025)

Fot. nr 253. Kamieniczka pod nr 11. (19.04.2025)

Fot. nr 254 (254-255). Remontowany dom pod nr 9. (19.04.2025)

Fot. nr 255. Z gmachem Muzeum AK przy ulicy Wita Stwosza w tle. (19.04.2025)

Fot. nr 256 (256-257). Wyremontowana narożna kamieniczka pod nr 6. (19.04.2025)

Fot. nr 257. (19.04.2025)

Fot. nr 258. Fragment zabudowy ulicy o numerach: 2-6. (19.04.2025)

Fot. nr 259. Przerobiona na hostel kamieniczka pod nr 4. (19.04.2025)

Fot. nr 260 (260-261). Kamieniczka pod nr 2 w narożu z ulicą Wjazd 5. (19.04.2025)

Fot. nr 261 (19.04.2025)

Fot. nr 262 (262-264). Wzdłuż ulicy Wjazd. Fragment o numerach: 5 i 7. (19.04.2025)

Fot. nr 263. Kamieniczka pod nr 9. (19.04.2025)

Fot. nr 264. Widok z ulicy Kątowej. (19.04.2025)

XIV. Wesoła

Fot. nr 265. Współczesna zabudowa na terenie dawnego Browarze Kraków przy ulicy Lubicz 17. Niewiele zachowało się oryginalnych fragmentów. (19.04.2025)

Fot. nr 266. Wzdłuż ulicy Strzeleckiej, której zabudowa powstał na końcu XIX wieku, ku ulicy Kopernika. (19.04.2025)

Fot. nr 267 (267-268). Wzdłuż ulicy św. Gertrudy. Fragment niskiej zabudowy o numerach: 3 i 5, powstałej w II połowie XIX wieku. (11.05.2025)

Fot. nr 268. Dawne kino Wanda pod nr 5a, powstałe w roku 1912 wg projektu Samuela Manbera, o którym przypomina już tylko neon. (11.05.2025)

XV. Grzegórzki

Fot. nr 269 (269-270). Wzdłuż rozbudowywanej ulicy Żółkiewskiego, z nowo powstającym budynkiem na jej początku. (06.02.2025)

Fot. nr 270. (03.03.2025)

Fot. nr 271 (271-273). Ostatnie chwile zabudowy fragmentu ulicy Grzegórzeckiej pod nr 32. (16.03.2025)

Fot. nr 272. (16.03.2025)

Fot. nr 273. (16.03.2025)

Fot. nr 274 (274-276). Fragment niskiej zabudowy ulicy Grzegórzeckiej o numerach: 25 do 29, powstałej w końcu XIX wieku. (16.03.2025)

Fot. nr 275. Dom pod nr 27. (16.03.2025)

Fot. nr 276. Dom pod nr 25. (16.03.2025)

Fot. nr 277 (277-278). Wzdłuż ulicy Prochowej. (03.03.2025)

Fot. nr 278. Typowo podmiejska zabudowa pod nr: 3 i 5, powstała ok. 1920 roku. (03.03.2025)

Fot. nr 279. Fragment podmiejskiej zabudowy ulicy Chodkiewicza poniżej numeru 21, powstałej głównie w I. ćwierci XXX wieku. (03.03.2025)

Fot. nr 280 (280-283). Fragmenty dawnej zabudowy ulicy Mogilskiej pod nr: 71-75. (02.02.2025)

Fot. nr 281 (281-282). Podmiejski dom pod nr 73 i jego detale. (02.02.2025)

Fot. nr 282. (02.02.2025)

Fot. nr 283. Dom z gankiem i facjatą pod nr 75. (02.02.2025)

Fot. nr 284. Ostatnie chwile kamieniczki pod nr 80. (02.02.2025)

XVI. Dąbie

Fot. nr 285 (285-286). Figura ze św. Janem Nepomucenem w zwieńczeniu z ulicy Widok 7. (29.02.2025)

Fot. nr 286. Inskrypcja na cokole. (29.02.2025)

Fot. nr 287 (287-288). Ponad stuletni dom z ulicy Na Szaniec 2, dzieło Franciszka Mączyńskiego. (29.02.2025)

Fot. nr 288. (29.02.2025)



Fot. nr 289 (289-290). Dawna chałupa z ulicy Na Szaniec 1. (29.02.2025)

Fot. nr 290. Oryginalne drzwi z oberlichtem. (29.02.2025)

XVII. Czyżyny

Fot. nr 291 (291-293). Nieopisana, archaiczna kapliczka przy alei JP II, usytuowana na przedpolu osiedla 2 Pułku Lotniczego pod nr 48. (02.02.2025)

Fot. nr 292. Figura w licu. (02.02.2025)



Fot. nr 293. Zabytkowy krzyż z Czyżyn przeniesiony w sąsiedztwo kapliczki. (02.02.2025)

Fot. nr 294 (294-297). Zabudowa zagrody przy alei JP II 162. Budynek mieszkalny. (02.02.2025)

Fot. nr 295 (295-296). Dogorywająca stodoła na tyłach posesji. (02.02.2025)

Fot. nr 296. Widok z ulicy Wężyka. (02.02.2025)

Fot. nr 297. Widok z ulicy Wężyka na budynek gospodarczy. (02.02.2025)

Fot. nr 298. Zniekształcona już fasada domu przy alei JP II 166. (02.02.2025)

Fot. nr 299 (299-312). Wzdłuż ulicy Wężyka. Na styku z aleją JP II. Z prawej kościół p.w. św. Tadeusza Judy pod nr 6, wybudowany w latach 1936-42 wg. projektu Leopolda Poleskiego; wieża dobudowana w latach 1989-91. (02.02.2025)

Fot. nr 300. Zapewne jeszcze przedwojenny dom pod nr 1. (02.02.2025)

Fot. nr 301 (301-302). Kapliczka z roku 1934 przed posesją pod nr 2. (02.02.2025)

Fot. nr 302. Lico postumentu z figurą Matki Boskiej. (02.02.2025)

Fot. nr 302 (303-306). Dawna plebania kościoła p.w. św. Tadeusza Judy na tyłach posesji pod nr 6, wybudowana w końcu lat 30. XX wieku. (02.02.2025)

Fot. nr 304. (02.02.2025)

Fot. nr 305. (02.02.2025)

Fot. nr 306. Ściana szczytowa z oryginalnymi oknami. (02.02.2025)

Fot. nr 307. Zabudowania gospodarcze na posesji pod nr 6. (02.02.2025)

Fot. nr 308. Dom pod nr 9. (02.02.2025)

Fot. nr 309. Współczesna wersja podmiejskiego domu pod nr 12. (02.02.2025)

Fot. nr 310 (310-312). Zapewne ponad 100-letni drewniany dom z gankiem pod nr 23. Oryginalna jest tylko lewa część. (02.02.2025)

Fot. nr 311. Częściowo przebudowana fasada. (02.02.2025)

Fot. nr 312. Prawy fragment. (02.02.2025)

Fot. nr 313. Przedwojenny dom z ulicy Zastawniaka 2. (02.02.2025)

Fot. nr 314. Kapliczka u wylotu ulicy Woźniców w ujęciu z alei Pokoju i przebudowany dom murowany z prawej. (02.02.2025)

XVIII. Bieńczyce

Fot. nr 315 (315-317). Kapliczka w otoczeniu stodoły w zespole dawnego dworu bieńczyckiego przy ulicy Cienistej 51. (19.02.2025)

Fot. nr 316. (19.02.2025)

Fot. nr 317. Inskrypcja na cokole; fundacja Gminy Bieńczyce z roku 1898. (19.02.2025)

Fot. nr 318 (318-319). Chałupa z przełomu XIX i XX wieku z ulicy Kaczeńcowej 3. (19.02.2025)

Fot. nr 319. Tylny fragment. (19.02.2025)

Fot. nr 320. Przedwojenny budynek straży ogniowej z ulicy Kaczeńcowej 5. (19.02.2025)

Fot. nr 321 (321-322). Wokół stawu bieńczyckiego, będącego pamiątką po wylewach Dłubni. (19.02.2025)

Fot. nr 322. Kapliczka na starym kasztanowcu. (19.02.2025)

Fot. nr 323 (323-324). Jaz na odnodze młynówki Dłubni przy ulicy Podrzecze. (19.02.2025)

Fot. nr 324. (19.02.2025)

Fot. nr 325. Przykładnie zadbana chałupa z ulicy Podrzecze 14. (19.02.2025)

Fot. nr 326 (326-328). Zabudowania dawnego młyna Lelity na etapie przebudowy i rozbudowy na blokowisko p.n. Faktoria Młyn. (19.02.2025)

Fot. nr 327 (326-327). Widoki z ulicy Podrzecze. (19.02.2025)

Fot. nr 328. Widok z ulicy Kocmyrzowskiej na posesje pod nr 3. (19.02.2025)

Fot. nr 329. Budynek bieńczyckiego Sokoła przy ulicy Cienistej 1. (19.02.2025)

Fot. nr 330 (330-331). Dawna zagroda i sklepik mięsny przy ulicy Kocmyrzowskiej 1. (19.02.2025)

Fot. nr 331. Fragment mieszkalny. (19.02.2025)

Fot. nr 332 (332-337). Wzdłuż ulicy Fatimskiej. Chałupa pod nr 3. (19.02.2025)

Fot. nr 333. Kapliczka na posesji pod nr 3. (19.02.2025)



Fot. nr 334 (334-335). Kapliczka naprzeciw posesji pod nr 11. (19.02.2025)

Fot. nr 335. Inskrypcja na cokole. (19.02.2025)

Fot. nr 336 (336-337). Chałupa pod nr 11. Oryginalny fragment fasady. (19.02.2025)

Fot. nr 337. Tylny fragment, z wiązem szypułkowym na skraju. (19.02.2025)

Fot. nr 338 (338-339). Międzywojenna kapliczka na posesji pod nr 23. (19.02.2025)

Fot. nr 339. Inskrypcja na cokole. (19.02.2025)

Fot. nr 340. Nieco zniekształcona już przez bezpodziałowe, plastikowe fasada dawnej chałupy pod nr 41. (19.02.2025)

Fot. nr 341. Dom pod nr 45, już z wymienionymi oknami na bezpodziałowe plastiki. (19.02.2025)

Fot. nr 342. Chałupa z roku 1910 pod nr 206. (19.02.2025)

XIX. Zakrzówek

Fot. nr 343. Końcowy fragment zabudowy ulicy Barskiej o numerach: 57-63, z zanikającą podmiejską zabudową Zakrzówka przy granicy z Dębnikami. (12.04.2025)

Fot. nr 344 (344-345). Dwór kapitulny z roku 1614 przy ulicy Dworskiej 4. (06.05.2025)

Fot. nr 345. (06.05.2025)

Fot. nr 346. Ulica Twardowskiego poniżej ulicy Bocznej. (06.05.2025)

Fot. nr 347. Dawna rogatka miejska przy ulicy Twardowskiego 45. (20.02.2025)

Fot. nr 348 (348-349). 150-letnia kapliczka p.w. św. Trójcy u wylotu ulicy Bocznej do Dworskiej. (06.05.2025)

Fot. nr 349. (20.02.2025)

Fot. nr 350 (350-351). Kamieniczka przy ulicy Twardowskiego 80. (20.02.2025)

Fot. nr 351. (20.02.2025)

Fot. nr 352. Agonia wielorodzinnego domu przy ulicy Twardowskiego 93. (20.02.2025)

Fot. nr 353. Ostatni relikt dawnej zabudowy ulicy Pychowickiej pod nr 20. (22.02.2025)

Fot. nr 354. Kapliczka słupowa, dawna latarnia na styku ulic: Wyłom i Norymberskiej. (22.02.2025)

XX. Ludwinów

Fot. nr 355. Nowo powstająca kładka ludwinowska. (04.02.2024)

Fot. nr 356. Dawny hotel Forum i jego rozrywkowe, współczesne otoczenie. (04.02.2024)

Fot. nr 357 (357-361). Podmiejskie klimaty wzdłuż ulicy Zatorskiej. Zabudowa o nr: 13-21, powstała przy zakładach garbarskich w I ćwierci XX wieku.

Fot. nr 358 (358-359). Dom pod nr 15 i jego detale. (17.02.2025)

Fot. nr 359. Oryginalne drzwi. (17.02.2025)

Fot. nr 360. Drzwi domu pod nr 21. (17.02.2025)

Fot. nr 361. Widok z ulicy Tureckiej. (17.02.2025)

Fot. nr 362 (362-366). Podmiejskie klimaty wzdłuż ulicy Tureckiej. (17.02.2025)

Fot. nr 363. Dogorywająca chałupa pod nr 21. (17.02.2025)

Fot. nr 364. Chałupa pod nr 19. (17.02.2025)

Fot. nr 365. Kamieniczki pracownicze pod nr: 9 i 16. (17.02.2025)

Fot. nr 366. Początkowy fragment zabudowy od nr 6 do nr 16. (17.02.2025)

Fot. nr 367. Zabudowa ulicy Swoboda do nr 5. (17.02.2025)

Fot. nr 368. Nowo powstający kompleks hotelowy przy ulicy Konopnickiej, na styku z osiedlem Podwawelskim. (17.02.2025)

Fot. nr 369. Dawny Hotel Forum, który w końcu ma być wpisany do Rejestru Zabytków. (17.02.2025)

Fot. nr 370 (370-372). Dwa światy we fragmencie ulicy Ludwinowskiej. Relikt dawnej zabudowy Ludwinowa pod nr 9 pośród współczesnych apartamentowców. (17.02.2025)

Fot. nr 371. (12.04.2025)

Fot. nr 372. (12.04.2025)

XXI. Płaszów

Fot. nr 373 (373-374). Chałupa z ulicy Paproci 15. (23.02.2025)

Fot. nr 374. (23.02.2025)

Fot. nr 375. Reliktowy fragment chałupy z ulicy Stróża Rybna 8. (23.02.2025)

Fot. nr 376 (376-379). Dogorywający dom wielorodzinny, zapewne około 100-letni, w zagrodzie przy ulicy Krzywda 35. (23.02.2025)

Fot. nr 377. (23.02.2025)

Fot. nr 378. (23.02.2025)

Fot. nr 379. Dawne zabudowania gospodarcze. (23.02.2025)

Fot. nr 380 (380-381). Fragment ulicy Gromadzkiej o numerach: 67-69. (08.02.2025)

Fot. nr 381. Wybudowany pod koniec XIX wieku i nadbudowany o piętro w latach 30. dawny dom Dzidzianny Solskiej pod nr 69. (08.02.2025)

Fot. nr 382. Dom z ulicy Gromadzkiej 79. (08.02.2025)

Fot. nr 383. Współcześnie przebudowany dom podmiejski z ul. Wodnej 38. (08.02.2025)

Fot. nr 384 (384-385). Widoki z fragmentu estakady tramwajowej przy dworcu kolejowym w Płaszowie. Budynki przy stacji Kraków Płaszów. (02.03.2025)

Fot. nr 385. Zapewne dawny budynek kolejowy na końcu ulicy Gromadzkiej. (08.02.2025)

Fot. nr 386. Krzyż przy ulicy Myśliwskiej 52. (25.03.2025)

Fot. nr 387 (387-388). Dom z roku 1889 z ulicy Myśliwskiej 50. (25.03.2025)

Fot. nr 388. (25.03.2025)

Fot. nr 389 (389-390). Murowana chałupa z roku 1912 z ulicy Koszykarskiej 16. Fragment od strony podwórka. (25.03.2025)

Fot. nr 390. Fasada od strony ogrodu. (25.03.2025)

Fot. nr 391 (391-394). Fort Lasówka nr 50a na etapie przeciągającego się remontu. Wjazd do fortu. (25.03.2025)

Fot. nr 392 (392-394). Widoki na koszary. (25.03.2025)

Fot. nr 393. (25.03.2025)

Fot. nr 394. (26.04.2025)

Fot. nr 395. Unikatowy szpaler wierzbowy w sąsiedztwie fortu przy ulicy Golikówka. (26.04.2025)

Fot. nr 396 (396-397). Opuszczona od lat chałupa w zagrodzie pod nr 59. (24.04.2025)

Fot. nr 397. Stodoła na tyłach zagrody. (24.04.2025)

Fot. nr 398 (398-400). Znacznie już dziś przebudowana dawna chałupa pod nr 63. (26.04.2025)

Fot. nr 399. Ostały do dziś oryginalny narożnik. (24.04.2025)

Fot. nr 400. Niewielka stodoła w jednym korpusie z częścią mieszkalną. (26.04.2025)

Fot. nr 401. Do niedawna oryginalny dom, zapewne blisko 100-letni, pod nr 22. Dziś wygląd jego fasady zaburzyły bezpodziałowe okna plastikowe. (24.04.2025)

Fot. nr 402 (402-406). Zabytkowa kapliczka słupowa na posesji pod nr 73. (24.04.2025)



Fot. nr 403. Figury w licu. U góry wyobrażenie świętej Trójcy, zaś u dołu Matka Boska z Dzieciątkiem. (26.04.2025)

Fot. nr 404 (404-405). Cokół z upadającym pod ciężarem krzyża Chrystusem i zapisana na nim inskrypcja. (26.04.2025)

Fot. nr 405. Inskrypcja na cokole: „Fundatorowie Maciej szafraniec i żona Regina Karol Wierzban i żona Zofia proszą przechodzących o westchnienie do Boga RP 1876" (26.04.2025)



Fot. nr 406. Trudne do uchwycenia figury w lewym boku. U góry zapewne św. Jan Nepomucen. (26.04.2025)

Fot. nr 407. Odrestaurowany bądź raczej wybudowany w dawnej stylistyce dom pod nr 34c. (24.04.2025)

Fot. nr 408. Stodoła na posesji pod nr 36. (26.04.2025)

Fot. nr 409. Kolejna stodoła na posesji pod nr 95. (24.04.2025)

Fot. nr 410 (410-412). Końcowy fragment ulicy – w tle dom pod nr 107. (26.04.2025)

Fot. nr 411. Tylny fragment domu. (24.04.2025)

Fot. nr 412. Fasada zapewne około 90-letniego domu wielorodzinnego, dziś już opuszczonego. (24.04.2025)

Fot. nr 413. Pola uprawne Rybitw na brzegu Wisły. (26.04.2025)

Fot. nr 414. Zagroda przy wale wiślanym. (26.04.2025)

Fot. nr 415. Boisko na posesji pod nr 54. (26.04.2025)

Fot. nr 416 (416-417). Zapewne przedwojenna zagroda pod nr 117. (26.04.2025)

Fot. nr 417. Ściana szczytowa domu. (26.04.2025)

Fot. nr 418. Ceglany dom, zapewne przedwojenny, w zagrodzie pod nr 60. (26.04.2025)

XXII. Rybitwy

Fot. nr 419 (419-432). Zabytkowa kapliczka słupowa przy ulicy Rybitwy 86. Niestety figury nie są opisane. (26.04.2025)

Fot. nr 420 (420-422). Lico i prawy bok z nieznanymi mi świętymi. (26.04.2025)

Fot. nr 421. U góry być może św. Wojciech. (26.04.2025)

Fot. nr 422. Zapewne św. Józef z Dzieciątkiem w najniższej wnęce. (26.04.2025)

Fot. nr 423. Inskrypcja na cokole w prawym boku. (26.04.2025)



Fot. nr 424 (424-428). Lico kapliczki. Krucyfiks w zwieńczeniu. (26.04.2025)

Fot. nr 425. Figura w górnej wnęce (Bóg Ojciec?). (26.04.2025)

Fot. nr 426. Matka Boska z dzieciątkiem w dolnej wnęce. (26.04.2025)

Fot. nr 427. Scena upadku Chrystusa pod ciężarem krzyża w cokole. (26.04.2025)

Fot. nr 428. Inskrypcja z datą – raczej rok 1870. (26.04.2025)

Fot. nr 429 (429-432). Lewy bok i posadowione w jego wnękach figury. (26.04.2025)



Fot. nr 430. Michał Archanioł w górnej kondygnacji. (26.04.2025)



Fot. nr 431. Nieznana święta w dolnej niszy (św. Zofia z mieczem?). (26.04.2025)

Fot. nr 432. Nieznana postać w cokole. (26.04.2025)

Fot. nr 433 (433-438). Zabudowa ulicy Rybitwy. Przedwojenny dom pod nr 64. (26.04.2025)

Fot. nr 434. Dom Kultury pod nr 61. (26.04.2025)

Fot. nr 435 (435-436). Bliska oryginałowi chałupa pod nr 58, wtórnie obłożona rybimi łuskami z azbestu. (26.04.2025)

Fot. nr 436. Oryginalne framugi i świetliki w drzwiach fasady. (26.04.2025)

Fot. nr 437. Zapewne już powojenny dom pod nr 47, z niewielką kapliczką w fasadzie. (26.04.2025)

Fot. nr 438. Mocno już dziś przebudowana dawna chałupa pod nr 54. (26.04.2025)

XXIII. Wola Duchacka

Fot. nr 439 (439-443). Dawne gospodarstwo Persów przy ulicy Malborskiej 124. (28.01.2025)

Fot. nr 440. (28.01.2025)

Fot. nr 441 (441-442). Kapliczka MB Częstochowskiej, wybudowana w 1882 z inicjatywy Piotra Persa, wójta Gminy Wola Duchacka. (28.01.2025)

Fot. nr 442. Ołtarz we wnętrzu. (28.01.2025)

Fot. nr 443. Fragment dawnej stolarni. (28.01.2025)

Fot. nr 444 (444-445). 100-letnia chałupa z ulicy Krawieckiej 19, w roku 2018 wyłączona z GEZ. (28.01.2025)

Fot. nr 445. Próba uchwycenia detali fasady. (28.01.2025)

Fot. nr 446. Chałupa z ulicy Malborskiej 37. (28.01.2025)

Fot. nr 447 (447-452). Wokół starego dworu Bemów. Ruina zabudowania gospodarczego w sąsiedztwie dawnej wozowni. (29.04.2025)

Fot. nr 448 (448-450). Widoki na fasadę starego dworu Bemów, przebudowanego przez tę rodzinę po roku 1926, kiedy przejęła ona ten majątek. (07.03.2025)

Fot. nr 449. (29.04.2025)

Fot. nr 450. (29.04.2025)

Fot. nr 451. Boczna ściana, z dobudowanym wejściem i tarasem. (29.04.2025)

Fot. nr 452. Widok na tylny fragment z wozownią w tle. (29.04.2025)

XXIV. Prokocim

Fot. nr 453. Ostatnie stare chałupy w zabudowie ulicy Wielickiej, pod numerami: 249 i 251, a w tle nowe blokowisko przy ulicy Polonijnej. (14.01.2025)

Fot. nr 454. Polny fragment ulicy Żniwnej. (14.01.2025)

Fot. nr 455. Powstała pod koniec XIX wieku dawna rządcówka przy majątku Jerzmanowskich przy ulicy Górników 29. (14.01.2025)

Fot. nr 456. Z pałacem Wodzickich-Jerzmanowskich pod nr 27 z prawej. (14.01.2025)

Fot. nr 457. Fasada pałacu Wodzickich-Grodzickich-Jerzmanowskich. (14.01.2025)

Fot. nr 458. Brama wjazdowa do majątku Jerzmanowskich z alei Dygasińskiego. (14.01.2025)

Fot. nr 459. Dawna, eklektyczna wieża ciśnień przy ulicy Górników 25. (14.01.2025)

Fot. nr 460. Dawny folwark Erazma Jerzmanowskiego - Na Wrzosach - przy ulicy Żniwnej 1, wybudowany pod koniec XIX wieku. (14.01.2025)

Fot. nr 461 (461-462). Relikt przedwojennej zabudowy Prokocimia przy ulicy Niedzickiej 6. (12.04.2025)

Fot. nr 462. Artystycznie zdobiony ganek. (12.04.2025)

XXV. Łagiewniki

Fot. nr 463 (463-465). Kościół p.w. Najświętszego Serca Pana Jezusa z ulicy Millana 13 (z lewej) oraz zespół dworsko-parkowy Grojeckich pod nr 15 (dwór, oficyna, stajnia, budynek gospodarczy, ogród), wybudowany na przestrzeni czasu pomiędzy końcami wieków: XVII i XIX wieku. W dworze (pośrodku) obecnie działa Zakład Wychowawczo-Leczniczy dla dzieci dotkniętych afazją, prowadzony przez siostry Felicjanki. (12.02.2025)

Fot. nr 464. Z zespołem parkowo-dworskim Grojeckich przy ulicy Millana z prawej. (10.03.2025)

Fot. nr 465. Na pierwszym planie odrestaurowany dworek o cechach klasycystycznych. (12.02.2025)

XXVI. Borek Fałęcki

Fot. nr 466 (466-467). Wzdłuż ulicy Zakopiańskiej. Widok na rejon ulicy Młynowej. (04.05.2025)

Fot. nr 467. Zabudowania dawnego Instytutu Odlewnictwa pod nr 73, dziś Centrum Polskiego Odlewnictwa. (04.05.2025)

Fot. nr 467. Zaplecze gospodarcze na tyłach bloku pod nr 91. (04.05.2025)

Fot. nr 468. Zielony (jeszcze) ogródek na posesji przy ulicy Zbrojarzy w sąsiedztwie ulicy Montowiłła-Mireckiego. (04.05.2025)

Fot. nr 469. Dawna chałupa z ulicy Zbrojarzy 55 na etapie radykalnej przebudowy. (04.05.2025)

Fot. nr 470. Przedwojenny dom przy ulicy Łukasiewicza 7. (04.05.2025)

Fot. nr 471. Krajobraz na skraju ulicy Obozowej - widok w stronę nowej zabudowy przy ulicy Zbrojarzy. (04.05.2025)

Fot. nr 472. Boczna, leśna odnoga ulicy Obozowej. (04.05.2025)

Fot. nr 473. Dom Łazarza w przedwojennej kamieniczce z roku 1935 przy ulicy Nowogrodzkiej 8. (04.05.2025)

Fot. nr 474. Zapewne przedwojenny dom przy ulicy Na Zrębie 4. (04.05.2025)

Fot. nr 475 (475-501). Widoki wokół zrewitalizowanego fortu artyleryjskiego nr 52 „Borek”. (28.03.2025)

Fot. nr 476. Informacja przed bramą wjazdową. (28.03.2025)

Fot. nr 477 (477-483). Koszary szyjowe od strony wjazdu do fortu. (28.03.2025)

Fot. nr 478. Wejście do Biblioteki Piosenki Polskiej w prawym fragmencie. (28.03.2025)

Fot. nr 479 (479-480). Plac broni i centralna kaponiera. (28.03.2025)

Fot. nr 480.(28.03.2025)

Fot. nr 481. (28.03.2025)

Fot. nr 481 (481-482). Lewy fragment koszar. (28.03.2025)

Fot. nr 482. (28.03.2025)

Fot. nr 483 (483-488). Wokół fosy, jej stanowisk strzelniczych i obwarowań ziemnych. (28.03.2025)

Fot. nr 484 (484-485). Kojec pojedynczy. (28.03.2025)

Fot. nr 485. (28.03.2025)

Fot. nr 486 (486-487). Kojec podwójny. (28.03.2025)

Fot. nr 487. (28.03.2025)

Fot. nr 488. Widok na wał główny. (28.03.2025)

Fot. nr 489. Poprzecznica. (28.03.2025)

Fot. nr 490 (490-501). Stanowiska strzelnicze i schrony na wale górnym.
Kaponiera barkowa w prawym fragmencie. (28.03.2025)

Fot. nr 491. Wejście do schronu. (28.03.2025)

Fot. nr 492. Stanowisko artyleryjskie. (28.03.2025)

Fot. nr 493. Kolejne stanowisko artyleryjskie. (28.03.2025)



Fot. nr 394. (28.03.2025)

Fot. nr 495 (495-497). Stanowisko obserwacyjne. (28.03.2025)

Fot. nr 496. (28.03.2025)

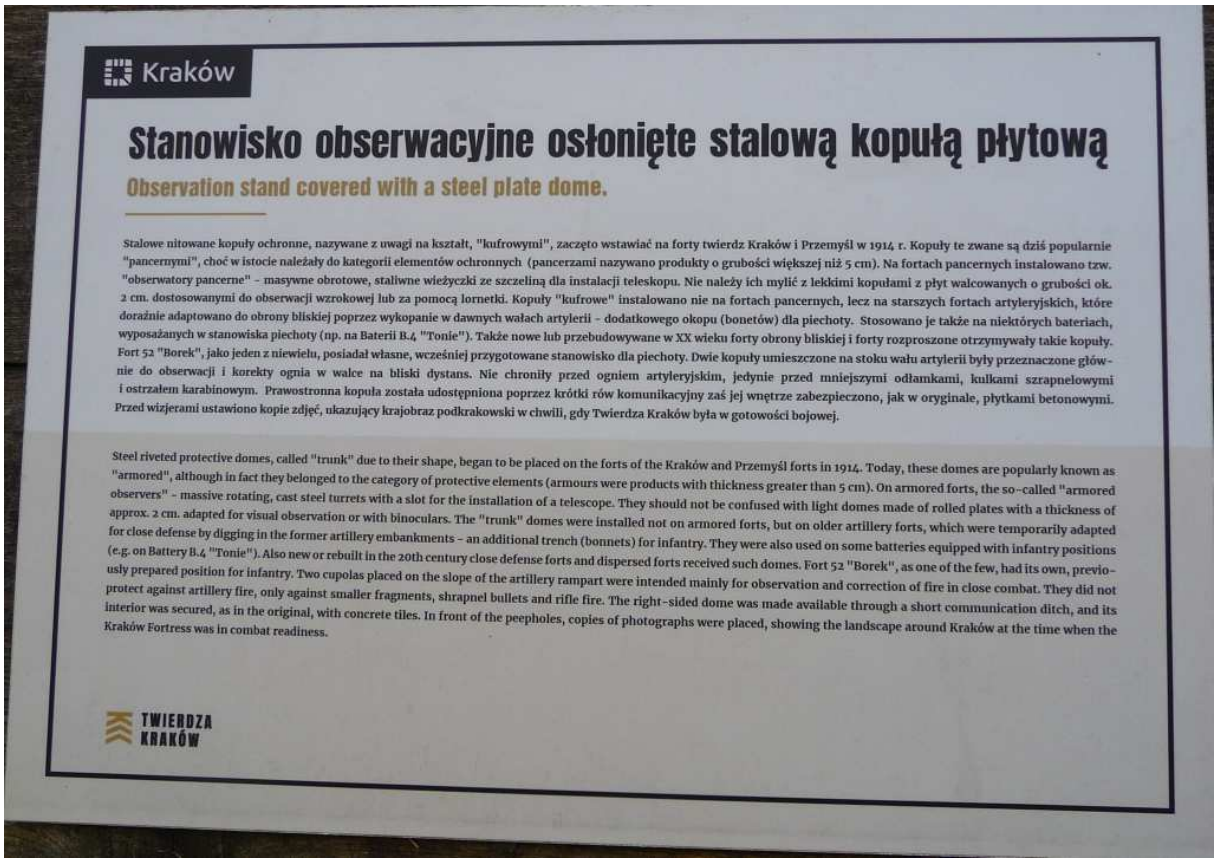

Kraków

Stanowisko obserwacyjne osłonięte stalową kopułą płytową

Observation stand covered with a steel plate dome.

Stalowe nitowane kopuły ochronne, nazywane z uwagi na kształt, "kufrowymi", zaczęto wstawiać na forty twierdz Kraków i Przemyśl w 1914 r. Kopuły te zwane są dziś popularnie "pancernymi", choć w istocie należały do kategorii elementów ochronnych (pancerzami nazywano produkty o grubości większej niż 5 cm). Na fortach pancernych instalowano tzw. "obserwatory pancerne" - masywne obrotowe, staliwne wieżyczki ze szczeliną dla instalacji teleskopu. Nie należy ich mylić z lekkimi kopułami z płyt walcowanych o grubości ok. 2 cm. dostosowanymi do obserwacji wzrokowej lub za pomocą lornetki. Kopuły "kufrowe" instalowano nie na fortach pancernych, lecz na starszych fortach artyleryjskich, które doraźnie adaptowano do obrony bliskiej poprzez wykopanie w dawnych wałach artylerii - dodatkowego okopu (bonetów) dla piechoty. Stosowano je także na niektórych bateriach, wyposażanych w stanowiska piechoty (np. na Baterii B.4 "Tonie"). Także nowe lub przebudowywane w XX wieku forty obrony bliskiej i forty rozproszone otrzymywały takie kopuły. Fort 52 "Borek", jako jeden z niewielu, posiadał własne, wcześniej przygotowane stanowisko dla piechoty. Dwie kopuły umieszczone na stoku wału artylerii były przeznaczone głównie do obserwacji i korekty ognia w walce na bliski dystans. Nie chroniły przed ogniem artyleryjskim, jedynie przed mniejszymi odłamkami, kulkami szrapnelowymi i ostrzałem karabinowym. Prawostronna kopuła została udostępniona poprzez krótki rów komunikacyjny zaś jej wnętrze zabezpieczono, jak w oryginale, płytkami betonowymi. Przed wizjerami ustawiono kopie zdjęć, ukazujący krajobraz podkrakowski w chwili, gdy Twierdza Kraków była w gotowości bojowej.

Steel riveted protective domes, called "trunk" due to their shape, began to be placed on the forts of the Kraków and Przemyśl forts in 1914. Today, these domes are popularly known as "armored", although in fact they belonged to the category of protective elements (armours were products with thickness greater than 5 cm). On armored forts, the so-called "armored observers" - massive rotating, cast steel turrets with a slot for the installation of a telescope. They should not be confused with light domes made of rolled plates with a thickness of approx. 2 cm. adapted for visual observation or with binoculars. The "trunk" domes were installed not on armored forts, but on older artillery forts, which were temporarily adapted for close defense by digging in the former artillery embankments - an additional trench (bonnets) for infantry. They were also used on some batteries equipped with infantry positions (e.g. on Battery B.4 "Tonie"). Also new or rebuilt in the 20th century close defense forts and dispersed forts received such domes. Fort 52 "Borek", as one of the few, had its own, previously prepared position for infantry. Two cupolas placed on the slope of the artillery rampart were intended mainly for observation and correction of fire in close combat. They did not protect against artillery fire, only against smaller fragments, shrapnel bullets and rifle fire. The right-sided dome was made available through a short communication ditch, and its interior was secured, as in the original, with concrete tiles. In front of the peepholes, copies of photographs were placed, showing the landscape around Kraków at the time when the Kraków Fortress was in combat readiness.

TWIERDZA KRAKÓW

Fot. nr 497. (28.03.2025)

Fot. nr 498 (498-499). Na wale górnym artylerii. (28.03.2025)

Fot. nr 499. (28.03.2025)

Fot. nr 500 (500-501). Kaponiera barkowa w lewym fragmencie. (28.03.2025)

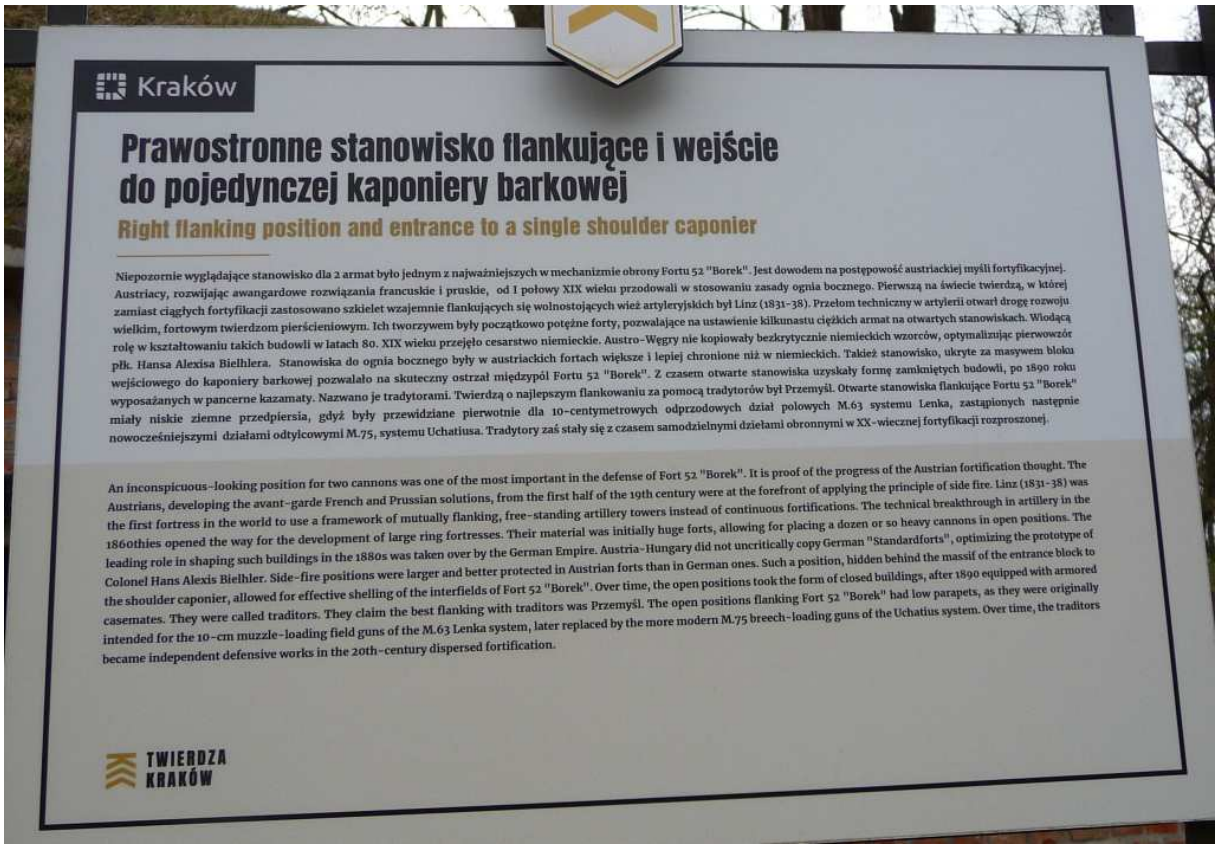

Kraków

Prawostronne stanowisko flankujące i wejście do pojedynczej kaponiery barkowej

Right flanking position and entrance to a single shoulder caponier

Niepozornie wyglądające stanowisko dla 2 armat było jednym z najważniejszych w mechanizmie obrony Fortu 52 "Borek". Jest dowodem na postępowość austriackiej myśli fortyfikacyjnej. Austriacy, rozwijając awangardowe rozwiązania francuskie i pruskie, od I połowy XIX wieku przodowali w stosowaniu zasady ognia bocznego. Pierwszą na świecie twierdzą, w której zamiast ciągłych fortyfikacji zastosowano szkielet wzajemnie flankujących się wolnostojących wież artyleryjskich był Linz (1831-38). Przełom techniczny w artylerii otwarł drogę rozwoju wielkim, fortowym twierdzom pierścieniowym. Ich tworzywem były początkowo potężne forty, pozwalające na ustawienie kilkunastu ciężkich armat na otwartych stanowiskach. Wiodącą rolę w kształtowaniu takich budowli w latach 80. XIX wieku przejęło cesarstwo niemieckie. Austro-Węgry nie kopiowały bezkrytycznie niemieckich wzorców, optymalizując pierwowzór płk. Hansa Alexisa Bielhlera. Stanowiska do ognia bocznego były w austriackich fortach większe i lepiej chronione niż w niemieckich. Takież stanowisko, ukryte za masywem bloku wejściowego do kaponiery barkowej pozwalało na skuteczny ostrzał międzypól Fortu 52 "Borek". Z czasem otwarte stanowiska uzyskały formę zamkniętych budowli, po 1890 roku wyposażanych w pancerne kazamaty. Nazwano je tradytorami. Twierdzą o najlepszym flankowaniu za pomocą tradytorów był Przemyśl. Otwarte stanowiska flankujące Fortu 52 "Borek" miały niskie ziemne przedpiersia, gdyż były przewidziane pierwotnie dla 10-centymetrowych odprzodowych dział polowych M.63 systemu Lenka, zastąpionych następnie nowocześniejszymi działami odtylcowymi M.75, systemu Uchatiusa. Tradytory zaś stały się z czasem samodzielnymi dziełami obronnymi w XX-wiecznej fortyfikacji rozproszonej.

An inconspicuous-looking position for two cannons was one of the most important in the defense of Fort 52 "Borek". It is proof of the progress of the Austrian fortification thought. The Austrians, developing the avant-garde French and Prussian solutions, from the first half of the 19th century were at the forefront of applying the principle of side fire. Linz (1831-38) was the first fortress in the world to use a framework of mutually flanking, free-standing artillery towers instead of continuous fortifications. The technical breakthrough in artillery in the 1860thies opened the way for the development of large ring fortresses. Their material was initially huge forts, allowing for placing a dozen or so heavy cannons in open positions. The leading role in shaping such buildings in the 1880s was taken over by the German Empire. Austria-Hungary did not uncritically copy German "Standardforts", optimizing the prototype of Colonel Hans Alexis Bielhler. Side-fire positions were larger and better protected in Austrian forts than in German ones. Such a position, hidden behind the massif of the entrance block to the shoulder caponier, allowed for effective shelling of the interfields of Fort 52 "Borek". Over time, the open positions took the form of closed buildings, after 1890 equipped with armored casemates. They were called traditors. They claim the best flanking with traditors was Przemyśl. The open positions flanking Fort 52 "Borek" had low parapets, as they were originally intended for the 10-cm muzzle-loading field guns of the M.63 Lenka system, later replaced by the more modern M.75 breech-loading guns of the Uchatius system. Over time, the traditors became independent defensive works in the 20th-century dispersed fortification.

TWIERDZA KRAKÓW

Fot. nr 501. (28.03.2025)

Fot. nr 502 (502-503). Zabudowa ulicy Zagaje. Fragment powyżej nr 41. (28.03.2025)

Fot. nr 503. Relikt powojennej zabudowy Klinów pod nr 17 (?). (28.03.2025)



Fot. nr 504 (504-512). Wokół fortu pancernego nr 52a „Łapianka” przy ulicy Stefańskich 28. Fosa. (28.03.2025)

Fot. nr 505 (505-508). Zrewitalizowane koszary szyjowe, a w wale górnym schrony. (28.03.2025)

Fot. nr 506. (28.03.2025)

Fot. nr 507. (28.03.2025)

Fot. nr 508. (28.03.2025)

Fot. nr 509 (509-511). Tradytor przy wjeździe do fortu. (28.03.2025)

Fot. nr 510. (28.03.2025)

Fot. nr 511. (28.03.2025)

Fot. nr 512. Fosa i wał ziemny w tylnej części. (28.03.2025)

Fot. nr 513. Bliski oryginałowi, zapewne ok. 90-letni dom z krytym gankiem z ulicy Fortecznej 7. (28.03.2025)

Fot. nr 514 (514-519). Relikty dawnej zabudowy ulicy Zakopiańskiej.
Fot. nr 514-516. Dom spod nr 164, zapewne z I ćwierci XX wieku, w narożu z ulicą Kąpielową. (28.03.2025)

Fot. nr 515. (28.03.2025)

Fot. nr 516. (28.03.2025)

Fot. nr 517 (517-519). Willa w stylu Zakopiańskim z lat 30. XX wieku pod nr 168. (28.03.2025)

Fot. nr 518. (28.03.2025)

Fot. nr 519. (28.03.2025)

XXVII. Rżąka

Fot. nr 520. Nowopowstające osiedle od strony ulicy Kosocickiej w otulinie Parku Rzecznego Drwinka. (30.03.2025)

Fot. nr 521 (521-537). Relikty dawnej zabudowy Rżąki wzdłuż ulicy Kosocickiej. (19.03.2025)

Fot. nr 522 (521-523). Kapliczka w kształcie rotundy w początkowym fragmencie ulicy, a w tle dawna chałupa. (19.03.2025)

Fot. nr 523. (19.03.2025)



Fot. nr 524 (524-525). Próba uchwycenia fasady zapewne ponad 100-letniej chałupy spod nr 16. (19.03.2025)

Fot. nr 525. Oszalowana fasada, a w niej z lewej oryginalne okienko typu ościeżnicowego. (19.03.2025)

Fot. nr 526 (526-527). Około 90-letni dom pod nr 20 na etapie przebudowy. (19.03.2025)

Fot. nr 527. (19.03.2025)

Fot. nr 528 (528-534). Kapliczka słupowa przy posesji pod nr 28. Chrystus Nazareński w zwieńczeniu, a w licu, u góry, Matka Boska depcząca głowę węża i św. Barbara, która trzyma kielich z hostią. (19.03.2025)

Fot. nr 529. Inskrypcja na cokole. (19.03.2025)

Fot. nr 530. Chrystus Nazareński w zwieńczeniu. (19.03.2025)

Fot. nr 531. Lico i prawy bok. (19.03.2025)

Fot. nr 532. Prawy bok: św. Paweł u góry i Michał Archanioł u dolnej wnęce.

Fot. nr 533 (533-534). Lewy bok. (19.03.2025)



Fot. nr 534. Św. Piotr w górnej wnęce, zaś w dolnej św. Florian.

Fot. nr 535 (535-537). Fragment zabudowy o numerach: 44 i 46. (19.03.2025)

Fot. nr 536. Zapewne około 150-letnia chałupa pod nr 44, której drewniana faktura została ukryta pod pilśnią. (19.03.2025)

Fot. nr 537. Zapewne międzywojenny dom pod nr 46. (19.03.2025)

XXVIII. Skotniki

Fot. nr 538 (538-540). Kapliczka słupowa na styku ulic: Skotnickiej i Domowej. (30.04.2025)

Fot. nr 539. Figura Matki Boskiej na cokole. (30.04.2025)

Fot. nr 540. Inskrypcja na cokole. (30.04.2025)

Fot. nr 541. Stawy i zielona przestrzeń rekreacyjna na styku ulic: Skotnickiej i Batalionów Chłopskich, zapewne pamiątka po dawnych wylewach Wisły. (30.04.2025)

Fot. nr 542 (542-547). Wzdłuż ulicy Skotnickiej. Dawna chałupa pod nr 104; fasada obita pilśnią, już z nowymi oknami. (30.04.2025)

Fot. nr 543. Współcześnie przebudowana dawna chałupa z dachem okapowym pod nr 111. (30.04.2025)

Fot. nr 544. Zagroda, z ceglanym domem, pod nr 138. (30.04.2025)

Fot. nr 555 (555-556). Kapliczka, patrząc na cokół raczej stara, przy posesji pod nr 140. (30.04.2025)

Fot. nr 560. Figura Chrystusa na cokole. (30.04.2025)

Fot. nr 561. Nieopisany krucyfiks na posesji pod nr 186. (30.04.2025)

Fot. nr 562. Wieża ciśnień przy ulicy Babińskiego w Kobierzynie, usytuowana w rejonie skrzyżowania z ulicą Baczyńskiego, wybudowana w roku 1914. (30.04.2025)

Fot. nr 563 (563-577). Wzdłuż ulicy Kozienickiej. Stodoła zagrodzie pod nr 4. (30.04.2025)

Fot. nr 564 (564-566). Kapliczka słupowa, dawna latarnia, na posesji pod nr 12, która pochodzi z XVIII wieku. Jej daszek zdobił kiedyś kogut. (30.04.2025)

Fot. nr 565. Obrazy w licu. (30.04.2025)

Fot. nr 566. (30.04.2025)

Fot. nr 567 (567-569). Próba uchwycenia niedostępnego dziś dla publiczności fortu „Skotniki" nr 52 ½ N, pod nr 24. (30.04.2025)

Fot. nr 568. Przerobiona na budynek mieszkalny dawna kaponiera obrony przy wjeździe do fortu. (30.04.2025)

Fot. nr 569. Fosa i wał fortu od strony ulicy. Tyle można zobaczyć z ulicy. (30.04.2025)

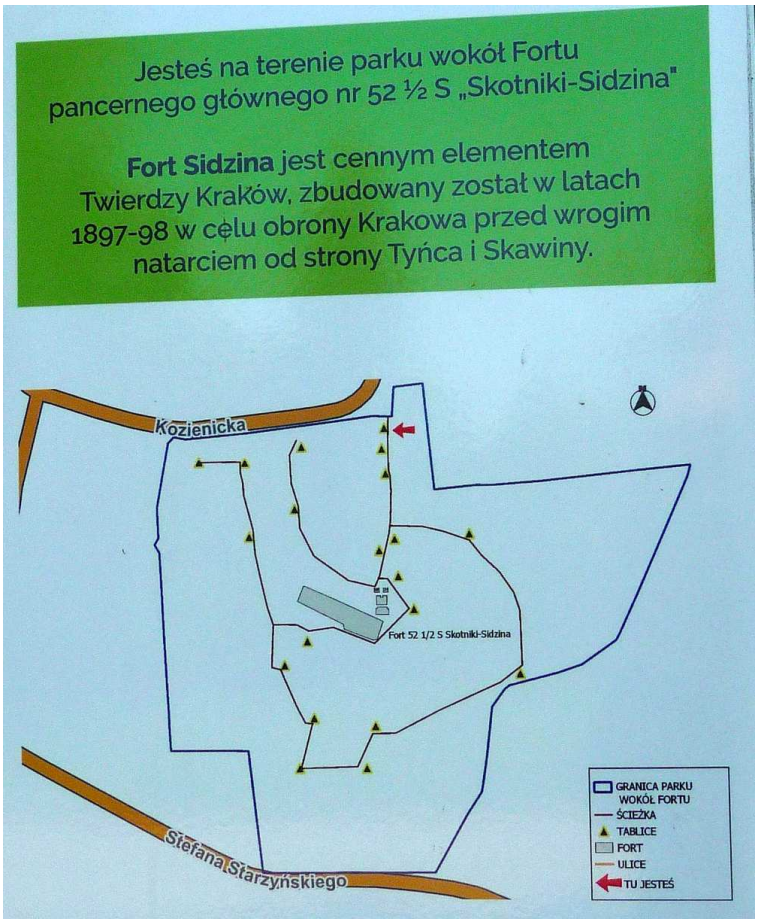

Fot. nr 570 (570-577). Wokół fortu pancernego nr 52 ½ S „Skotniki-Sidzina", pod nr 33. Aktualnym jego opiekunem jest Fundacja Pełna Życia. (30.04.2025)

Fot. nr 571 (571-572). Wjazd do fortu. (30.04.2025)

Fot. nr 572. Tradytor przy wjeździe do wnętrza. (30.04.2025)

Fot. nr 573. Fosa i wał ziemny otaczający fort. (30.04.2025)

Fot. nr 574 (574-577). Koszary szyjowe i wał górny ze schronem oraz wieżami pancernymi. (30.04.2025)

Fot. nr 575. (30.04.2025)

Fot. nr 576. (30.04.2025)

Fot. nr 577. Wał górny. (30.04.2025)

Załącznik

Moje opracowania dostępne w zasobach Małopolskiej Biblioteki Cyfrowej www.mbc.malopolska.pl i Europeany www.europeana.eu http://mbc.malopolska.pl/dlibra/sresults?action=SearchSimilarAction&eid=12671 oraz publikacje prasowe i audycje radiowe oraz telewizyjne z moim udziałem

LESZEK GRABOWSKI
e-mail: leszek.grabowski@interia.pl
Facebook: http://pl-pl.facebook.com/people/Leszek-Grabowski/100000321665908

Przed kościołem w Jawiszowicach w dniu 19.05.2019 ze statuetką i dyplomem wyróżnienia w ramach Nagrody Województwa Małopolskiego im. Mariana Korneckiego, przyznaną mi „za wybitne osiągnięcia w dziedzinie ochrony i opieki nad zabytkami architektury drewnianej Małopolski”.

A. Opracowania dotyczące Krakowa

A.I. Wspomnienia

1. Obraz Krakowa lat 60. we wspomnieniach z dzieciństwa. Edycja XXII.
   www.mbc.malopolska.pl/publication/9505
2. Moja przygoda z Technikum Energetycznym w Krakowie w latach 1968-73. Edycja IX.
   www.mbc.malopolska.pl/publication/11376

A.II. Fotografie archiwalne

1. Kraków i jego okolice na fotografiach z lat 1987-1992. Edycja II.
   www.mbc.malopolska.pl/publication/14924
2. Kraków i Małopolska na fotografiach z końca XX. wieku. Edycja II.
   www.mbc.malopolska.pl/publication/15759

A.III. Albumy o Krakowie

A.III.1. Współczesny Kraków w klimacie z fotografii Ignacego Kriegera.

1. Część I. Zabytkowe Śródmieście.
   www.mbc.malopolska.pl/publication/67812
2. Część II. Kazimierz, Stradom i Podgórze.
   www.mbc.malopolska.pl/publication/67991
3. Część III. Obrzeża Starego Miasta i dawne przedmieścia.
   Kleparz, Biały Prądnik, Krowodrza, Piasek, Nowy Świat, Zwierzyniec i Półwsie, Dębniki, Wesoła, Grzegórzki, Wola Duchacka, Prokocim.
   www.mbc.malopolska.pl/publication/68137
4. Część IV. Uzupełnienia. Śródmieście, Piasek, Wesoła, Stradom, Kazimierz i Podgórze. Edycja II.
   www.mbc.malopolska.pl/publication/70812
5. Część V. Uzupełnienia– krakowski kalejdoskop. Śródmieście, Kleparz, Wesoła, Piasek, Nowy Świat, Półwsie i Zwierzyniec, Stradom, Kazimierz, Podgórze.
   www.mbc.malopolska.pl/publication/73718

A.III.2. Kraków i jego okolice na rodzinnych slajdach z lat 1983-1992.

1. Część I. Lata 1983-1988
   www.mbc.malopolska.pl/publication/97893
2. Część II. Kraków - lata 1989-1992.
   www.mbc.malopolska.pl/publication/97894
3. Część III. Okolice Krakowa - lata 1989-1992. Edycja II.
   www.mbc.malopolska.pl/publication/97895

A.III.3. Podglądanie starego Krakowa.

1. Część I. Zabytkowe Śródmieście. Wokół Rynku Głównego.
   Kwiecień 2009 – lipiec 2011
   www.mbc.malopolska.pl/publication/85312
2. Część II. Zabytkowe Śródmieście. Dawny Okół i jego przedpole.
   Kwiecień 2009 – lipiec 2011
   www.mbc.malopolska.pl/publication/85468
3. Część III. Wawel i jego okolice, Stradom i Kazimierz.
   Kwiecień 2009 – sierpień 2011.
   www.mbc.malopolska.pl/publication/85469
4. Część IV. Podgórze. Przekrój przez rok 2009.
   www.mbc.malopolska.pl/publication/85470
5. Część V. Podgórze. Sierpień 2010 – czerwiec 2013. Kamieniołom Libana w marcu 2003.
   www.mbc.malopolska.pl/publication/87313
6. Część VI. Dawna IV dzielnica Piasek.
   www.mbc.malopolska.pl/publication/99083
7. Część VII. Dawna IV dzielnica Piasek (c.d.)
   www.mbc.malopolska.pl/publication/99084
8. Część VIII. Dawna VI dzielnica Wesoła.
   www.mbc.malopolska.pl/publication/101513
9. Część IX. Dawna III dzielnica Nowy Świat.
   www.mbc.malopolska.pl/publication/101514
10. Część X. Kleparz – dawna V. dzielnica
    www.mbc.malopolska.pl/publication/102152
11. Część XI. Zabytkowe Śródmieście. Wokół Rynku Głównego.
    Październik 2011 – grudzień 2012
    www.mbc.malopolska.pl/publication/104006
12. Część XII. Zabytkowe Śródmieście. Wokół Rynku Głównego.
    Rok 2013.
    www.mbc.malopolska.pl/publication/104008
13. Część XIII. Zabytkowe Śródmieście. Dawny Okół i jego przedpole. Wawel i jego otoczenie.
    Sierpień 2011 – grudzień 2013.
    www.mbc.malopolska.pl/publication/104010
14. Część XIV. Stradom i Kazimierz.
    Sierpień 2011 – grudzień 2013
    www.mbc.malopolska.pl/publication/104011
15. Część XV. Dawna IV. dzielnica Piasek. Zdjęcia od 15.04.2014 do 13.12.2015.
    www.mbc.malopolska.pl/publication/116548
16. Część XVI. Zabytkowe Śródmieście, Wawel i jego otoczenie, Stradom i Kazimierz. Zdjęcia od 16.01.2014 do 02.05.2015.
    www.mbc.malopolska.pl/publication/116549

17. Część XVII. Zabytkowe Śródmieście, Planty, Wawel, widoki wokół Wisły. Zdjęcia wykonane od maja 2016 do lutego 2019.
www.mbc.malopolska.pl/publication/134776
18. Część XVIII. Zabytkowe Śródmieście, dawny Okół, Planty, Wawel, widoki wokół Wisły. Zdjęcia od marca 2019 do sierpnia 08.2021.
www.mbc.malopolska.pl/publication/134778
19. Część XIX. Stradom i Kazimierz. C.d.
Zdjęcia wykonane od stycznia 2015 do sierpnia 2021.
www.mbc.malopolska.pl/publication/134782
20. Część XX. Piasek. C.d.
Zdjęcia wykonane od lutego 2016 do października 2019)
www.mbc.malopolska.pl/publication/134785
21. Część XXI. Piasek i Nowy Świat - c.d.
Piasek – zdjęcia wykonane od stycznia 2020 do sierpnia 2021, Nowy Świat od listopada 2017 do sierpnia 2021.
www.mbc.malopolska.pl/publication/134789
22. Część XXII. Kleparz i Wesoła - c.d.
Zdjęcia wykonane od listopada 2017 do sierpnia 2021)
www.mbc.malopolska.pl/publication/134871
23. Część XXIII. Podgórze - c.d.
Zdjęcia wykonane od października 2013 do marca 2022.
www.mbc.malopolska.pl/publication/138497
24. Część XXIV. Podgórze – c.d. uzupełnienia.
Zdjęcia wykonane od kwietnia 2022 do maja 2022.
www.mbc.malopolska.pl/publication/140510

A.III.4. Dawne przedmieścia Krakowa - ulatująca przeszłość.

1. Część I. Bieżanów, Prokocim, Wola Duchacka. Edycja II.
www.mbc.malopolska.pl/publication/17690
2. Część II. Piaski Wielkie, Kurdwanów, Jugowice.
www.mbc.malopolska.pl/publication/17691
3. Część III. Zakrzówek, Dębniki, Ludwinów.
www.mbc.malopolska.pl/publication/17692
4. Część IV. Zwierzyniec i Półwsie, Przegorzały, Wola Justowska, Czarna Wieś i Kawiory.
www.mbc.malopolska.pl/publication/17693
5. Część V. Łęg, Mogiła, Krzesławice, Bieńczyce. Edycja II
www.mbc.malopolska.pl/publication/17694
6. Część VI. Uzupełnienia: Prokocim, Wola Duchacka, Rżąka, Piaski Wielkie, Ludwinów, Zakrzówek, Dębniki i Mogiła. Edycja II.
www.mbc.malopolska.pl/publication/18158
7. Część VII. Bronowice Małe i Wielkie, Krowodrza i Biały Prądnik. Edycja II
www.mbc.malopolska.pl/publication/18408
8. Część VIII. Płaszów, Kosocice i Rajsko.
www.mbc.malopolska.pl/publication/21255

9. Część IX. Uzupełnienia (cd): Bieńczyce, Mogiła, Łęg, Prokocim, Wola Duchacka i Piaski Wielkie.
www.mbc.malopolska.pl/publication/21256
10. Część X. Kobierzyn i Skotniki, Tyniec i Pychowice
www.mbc.malopolska.pl/publication/19616
11. Część XI. Spacer po południowych i zachodnich obrzeżach Krakowa. Mogiła, Bieżanów, Prokocim i Piaski Wielkie, Wola Duchacka i Kurdwanów, Swoszowice i Jugowice, Łagiewniki, Zakrzówek, Czarna Wieś i Bronowice Małe, Nowa Wieś i Krowodrza.
www.mbc.malopolska.pl/publication/21229
12. Część XII. Biały Prądnik (c.d.), Czerwony Prądnik, Czyżyny, Rakowice, Mistrzejowice, Zesławice, Grębałów, Bieńczyce (c.d.), Krzesławice (c.d.) i Piaski Wielkie (c.d.).
www.mbc.malopolska.pl/publication/21261
13. Część XIII. Uzupełnienia: Bieżanów, Rajsko, Swoszowice, Łagiewniki i Pychowice.
www.mbc.malopolska.pl/publication/21479
14. Część XIV. Uzupełnienia: Mogiła, Krzesławice, Rakowice (Wieczysta) i Prokocim
www.mbc.malopolska.pl/publication/22312
15. Część XV. Czarna Wieś i Kawiory, Wola Justowska i Las Wolski, Półwsie Zwierzynieckie, Zwierzyniec oraz Dębniki i Zakrzówek w zimowej szacie.
www.mbc.malopolska.pl/publication/29478
16. Część XVI. Mogiła (cd), Bronowice Małe (cd), Łobzów, Zakrzówek (c.d.) i Skotniki.
www.mbc.malopolska.pl/publication/45001
17. Część XVII. Górka Narodowa, Witkowice i Biały Prądnik. Mini dodatek-przykłady dawnego budownictwa wiejskiego z terenu Ziemi Krakowskiej i Polski Południowej.
www.mbc.malopolska.pl/publication/45002
18. Część XVIII. Zwierzyniec (Salwator), Wola Duchacka, Pychowice, Bodzów i Kostrze, Rżąka. Krakowskie i podkrakowskie krajobrazy.
www.mbc.malopolska.pl/publication/45003
19. Część XIX. Umykające krakowskie i podkrakowskie krajobrazy: Bonarka, Płaszów i Podgórze, Prokocim Stary i Nowy, Rżąka, Krzyszkowice, Kosocice i Piaski Wielkie.
www.mbc.malopolska.pl/publication/40795
20. Dawne przedmieścia Krakowa – ulatująca przeszłość (część XX). Stara Mogiła, Mydlniki, Chełm i Wola Justowska.
www.mbc.malopolska.pl/publication/40794
21. Część XXI. Umykające krakowskie i podkrakowskie krajobrazy (c.d.). Łęg, Dębniki, Zakrzówek.
www.mbc.malopolska.pl/publication/56790
22. Część XXII. Umykające krakowskie i podkrakowskie krajobrazy (c.d.). Wola Duchacka, Piaski Wielkie, Rżąka i Łagiewniki.
www.mbc.malopolska.pl/publication/56791

23. Część XXIII. Umykające krakowskie i podkrakowskie krajobrazy (c.d.). Zwierzyniec (Salwator i Sikornik) i Las Wolski.
www.mbc.malopolska.pl/publication/56792
24. Część XXIV. Umykające krakowskie i podkrakowskie krajobrazy (c.d.). Rybitwy, Płaszów, Rżąka, Piaski Wielkie, Wola Duchacka i Zakrzówek.
www.mbc.malopolska.pl/publication/56962
25. Część XXV. Wola Duchacka, Płaszów, Łagiewniki i Małe Bronowice (c.d.)
www.mbc.malopolska.pl/publication/57115
26. Część XXVI. Wola Duchacka, Prokocim, Zwierzyniec, Czarna Wieś i Wola Justowska. Umykające krakowskie i podkrakowskie krajobrazy (c.d.).
www.mbc.malopolska.pl/publication/58236
27. Część XXVII. Grzegórzki, Dąbie, Płaszów, Jugowice i Swoszowice.
www.mbc.malopolska.pl/publication/58645
28. Część XXVIII. Jesienny rekonesans po południowych przedmieściach Krakowa – Płaszów, Wola Duchacka, Prokocim, Rżąka i Piaski Wielkie.
www.mbc.malopolska.pl/publication/59327
29. Część XXIX. Jesienny rekonesans po ginącym świecie: Ludwinowa, Zakrzówka i Dębnik.
www.mbc.malopolska.pl/publication/59513
30. Część XXX. Zimowa sceneria dawnych przedmieść Krakowa: Krowodrza, Nowa i Czarna Wieś, Zwierzyniec, Bielany, Dębniki i Piaski Wielkie.
www.mbc.malopolska.pl/publication/60647
31. Część XXXI. Łobzów, Krowodrza, Zakrzówek, Pychowice, Łagiewniki, i Rżąka.
www.mbc.malopolska.pl/publication/60781
32. Część XXXII. Zwierzyniec, Czarna i Nowa Wieś oraz Łobzów.
www.mbc.malopolska.pl/publication/61316
33. Część XXXIII. Sikornik, Las Wolski, Bielany i Przegorzały.
www.mbc.malopolska.pl/publication/61317
34. Część XXXIV. Stary Prokocim, Piaski Wielkie (Świątniki, Podedworze i Podlesie), Wola Duchacka, Rżąka, obrzeże Płaszowa i Podgórza
www.mbc.malopolska.pl/publication/61318
35. Część XXXV. Wola Duchacka, Kosocice i Barycz, Płaszów, Rybitwy, Bieńczyce i Olsza.
www.mbc.malopolska.pl/publication/61336
36. Część XXXVI. Wiosenny rekonesans po południowych obrzeżach miasta. Płaszów (Bagry), Stary Prokocim, Wola Duchacka, Piaski Wielkie, Kurdwanów, Kosocice, Łagiewniki, Zakrzówek, Dębniki, Półwsie i Zwierzyniec.
www.mbc.malopolska.pl/publication/64127
37. Część XXXVII. Wola Justowska i Las Wolski, Półwsie i Zwierzyniec, Łagiewniki, Jugowice, Rajsko i Kosocice.
www.mbc.malopolska.pl/publication/66308
38. Część XXXVIII. Wola Duchacka, Piaski Wielkie i Prokocim.
www.mbc.malopolska.pl/publication/66767

39. Część XXXIX. Borek Fałęcki, Bonarka, Dębniki, Zakrzówek, Półwsie i Zwierzyniec, były Obóz Koncentracyjny Płaszów.
www.mbc.malopolska.pl/publication/66868
40. Część XL. Czyżyny, Rybitwy i Ludwinów.
www.mbc.malopolska.pl/publication/68644
41. Część XLI. Warszawskie, Krowodrza, Nowa Wieś, Czarna Wieś, Półwsie i Zwierzyniec, Kurdwanów i Borek Fałęcki.
www.mbc.malopolska.pl/publication/70183
42. Część XLII. W zimowej scenerii Pleszowa i Mogiły.
www.mbc.malopolska.pl/publication/70187
43. Część XLIII. W jesiennej i zimowej scenerii: Woli Duchackiej, Piasków Wielkich i Rżąki.
www.mbc.malopolska.pl/publication/71271
44. Część XLIV. W jesiennym i zimowym klimacie Prokocimia.
www.mbc.malopolska.pl/publication/71272
45. Część XLV. Płaszów, Olsza i Rakowice.
www.mbc.malopolska.pl/publication/71485
46. Część XLVI. Raz jeszcze Zwierzyniec.
www.mbc.malopolska.pl/publication/72226
47. Część XLVII. Wzdłuż tradycyjnego Zakrzówka i wokół Skał Twardowskiego.
www.mbc.malopolska.pl/publication/72227
48. Część XLVIII. Krowodrza, Półwsie Zwierzynieckie, Zwierzyniec i Sikornik, Wola Justowska i Las Wolski, Dębniki, Zakrzówek, Łagiewniki.
www.mbc.malopolska.pl/publication/74740
49. Część XLIX. Podgórze – okolice Bonarki i kamieniołom Libana, teren KL Płaszów na skraju Woli Duchackiej, Wola Duchacka, Prokocim, Piaski Wielkie, Jugowice, Kurdwanów, Kosocice, Rajsko i Barycz.
www.mbc.malopolska.pl/publication/74741
50. Część L. Borek Fałęcki, Kobierzyn, Skotniki i Pychowice.
www.mbc.malopolska.pl/publication/75164
51. Część LI. Stary Płaszów i Bagry, Prokocim, Bieżanów, Piaski Wielkie.
www.mbc.malopolska.pl/publication/75857
52. Część LII. Zakrzówek i Skały Twardowskiego, Wola Duchacka, teren dawnego KL Płaszów i jego obrzeże, Podgórze – Kopiec Krakusa, Mały Płaszów i Rybitwy, Bieżanów.
www.mbc.malopolska.pl/publication/75587
53. Część LIII. Krakowski kalejdoskop: Zakrzówek, Borek Fałęcki, Łagiewniki, Kurdwanów, Wola Duchacka, Prokocim, Piaski Wielkie, Kosocice.
www.mbc.malopolska.pl/publication/77977
54. Część LIV. Krowodrza, Łobzów, Nowa Wieś, Czarna Wieś i Zwierzyniec
www.mbc.malopolska.pl/publication/79758
55. Część LV. Zakrzówek, Ludwinów, Wola Duchacka, Piaski Wielkie i Prokocim
www.mbc.malopolska.pl/publication/79759

56. Część LVI. Krowodrza, Czarna Wieś, Zwierzyniec, Półwsie Zwierzynieckie, Wola Duchacka, Prokocim, Piaski Wielkie, Rajsko
www.mbc.malopolska.pl/publication/87312
57. Część LVII. Krzesławice, Dębniki, Zakrzówek, Ludwinów
www.mbc.malopolska.pl/publication/88010
58. Część LVIII. Łagiewniki, Płaszów, (Przedmieście) Warszawskie.
www.mbc.malopolska.pl/publication/88763
59. Część LIX. Wola Duchacka, Prokocim, Piaski Wielkie, Rżąka, Rajsko
www.mbc.malopolska.pl/publication/88764
60. Część LX. Wola Justowska, Zwierzyniec, Półwsie Zwierzynieckie (Błonia), Czarna Wieś, Nowy Świat (Kossakówka), Dębniki, Zakrzówek, Bodzów.
www.mbc.malopolska.pl/publication/89855
61. Część LXI. Wola Duchacka, Prokocim, Piaski Wielkie.
www.mbc.malopolska.pl/publication/89856
62. Część LXII. Mogiła, Rakowice, Grzegórzki.
www.mbc.malopolska.pl/publication/90406
63. Część LXIII. Przegorzały, Podgórze, Kosocice, Rajsko i Łagiewniki.
www.mbc.malopolska.pl/publication/90405
64. Część LXIV. Wola Duchacka, Prokocim, Piaski Wielkie, Łagiewniki, Krzyszkowice.
www.mbc.malopolska.pl/publication/92610
65. Część LXV. Łobzów, Bronowice Wielkie, Czarna Wieś, Półwsie Zwierzynieckie, Zwierzyniec, Nowy Świat, Dębniki, Zakrzówek, Kobierzyn.
www.mbc.malopolska.pl/publication/92611
66. Część LXVI. Krakowski kalejdoskop: Olsza, Krowodrza, Nowa Wieś, Czarna Wieś, Zwierzyniec, Dębniki, Zakrzówek, Kobierzyn i Borek Fałęcki, Kostrze, Tyniec, Prokocim.
www.mbc.malopolska.pl/publication/94618
67. Część LXVII. Zachodnie i południowe rubieże Krakowa. Piasek, Zwierzyniec, Wola Justowska, Przegorzały, Bielany i ich obrzeże, Dębniki, Zakrzówek, Ludwinów, Płaszów, Prokocim, Piaski Wielkie, Kurdwanów, Borek Fałęcki i Łagiewniki.
www.mbc.malopolska.pl/publication/95591
68. Część LXVIII. Warszawskie (Przedmieście), Olsza, Piasek, Czarna Wieś, Wola Justowska, Zwierzyniec, Przegorzały, Dębniki, Zakrzówek, Ludwinów, Podgórze, Wola Duchacka, Płaszów, Prokocim, Piaski Wielkie, Rżąka i Łagiewniki.
www.mbc.malopolska.pl/publication/96206
69. Część LXIX. Dębniki, Zakrzówek, Wola Duchacka, Płaszów, Prokocim, Rżąka, Piaski Wielkie, Kosocice, Rajsko, Bieńczyce.
www.mbc.malopolska.pl/publication/97749
70. Część LXX. Piasek, Czarna Wieś i Półwsie Zwierzynieckie.
www.mbc.malopolska.pl/publication/97750
71. Część LXXI. Zwierzyniec, Wola Justowska, Przegorzały i Bielany. Dodatkowo - wizyta u „Hansa”, rzeźbiarza, na Zwierzyńcu.
www.mbc.malopolska.pl/publication/97751

72. Część LXXII. Piasek, Zwierzyniec, Wola Justowska, Olszanica, Zakrzówek, Pychowice, Podgórze, Wola Duchacka, Płaszów, Prokocim, Piaski Wielkie, Rżąka, Łagiewniki, Borek Fałęcki, Rakowice. www.mbc.malopolska.pl/publication/99107
73. Część LXXIII. Nowy Świat, Czarna Wieś, Półwsie Zwierzynieckie, Zwierzyniec, Bielany, Dębniki, Zakrzówek, Ludwinów, Podgórze, Płaszów Wola Duchacka, Prokocim, Piaski Wielkie, Rżąka, Krzyszkowice, Grzegórzki, Olsza, Bieńczyce, Batowice. www.mbc.malopolska.pl/publication/99108
74. Część LXXIV. Bronowice, Piasek, Czarna Wieś, Krowodrza, Półwsie Zwierzynieckie, Zwierzyniec, Przegorzały, Bielany, Dębniki, Zakrzówek, Ludwinów, Tyniec, Stradom, Wesoła, Podgórze, Wola Duchacka, Prokocim, Piaski Wielkie, Rżąka, Krzyszkowice, Olsza, Grzegórzki, Dąbie, Przewóz. www.mbc.malopolska.pl/publication/102164
75. Część LXXV. Bieńczyce. www.mbc.malopolska.pl/publication/102165
76. Część LXXVI. Piasek, Wesoła, Dębniki, Zakrzówek, Ludwinów, Grzegórzki, Podgórze, Wola Duchacka, Prokocim, Piaski Wielkie, Rżąka, Kosocice, Bieńczyce, Krzesławice, Mogiła. www.mbc.malopolska.pl/publication/102181
77. Część LXXVII. Wesoła, Jugowice, Łęg, Bieńczyce, Krzesławice i Mogiła. www.mbc.malopolska.pl/publication/102189
78. Część LXXVIII. Grębałów, Lubocza, Wadów, Pleszów, Branice i Przewóz. www.mbc.malopolska.pl/publication/102190
79. Część LXXIX. Skotniki, Kleszczów, Chełm, Mydlniki, Bronowice Wielkie i Pleszów. www.mbc.malopolska.pl/publication/102196
80. Część LXXX. Kleparz, Wesoła, Krowodrza, Biały Prądnik, Bronowice Wielkie, Olsza, Grzegórzki, Dąbie, Bieńczyce, Piasek, Czarna Wieś, Półwsie Zwierzynieckie, Zwierzyniec, Wola Justowska, Zakrzówek, Dębniki, Ludwinów, Podgórze, Płaszów, Wola Duchacka, Prokocim, Piaski Wielkie, Rżąka, Kurdwanów, Łagiewniki, Jugowice, Krzyszkowice. www.mbc.malopolska.pl/publication/115529
81. Część LXXXI. Wesoła, Piasek, Nowy Świat, Półwsie Zwierzynieckie, Zwierzyniec, Wola Justowska, Olsza, Grzegórzki, Dąbie, Bieńczyce, Dębniki, Ludwinów, Kostrze, Podgórze, Wola Duchacka, Prokocim, Piaski Wielkie, Rżąka. www.mbc.malopolska.pl/publication/131174
82. Część LXXXII. Wola Justowska, Chełm, Czarna Wieś, Mydlniki, Bronowice Małe i Wielkie i Bieńczyce. www.mbc.malopolska.pl/publication/131258
83. Część LXXXIII. Dębniki, Zakrzówek, Podgórze, Wola Duchacka, Prokocim, Bieżanów, Piaski Wielkie, Rżąka i Swoszowice. www.mbc.malopolska.pl/publication/131259

84. Część LXXXIV. Wesoła, Warszawskie, Olsza, Grzegórzki, Czerwony Prądnik, Piasek, Nowy Świat, Kleparz, Czarna Wieś, Półwsie Zwierzynieckie, Zwierzyniec, Wola Justowska, Bronowice Małe, Mydlniki, Bieńczyce.
www.mbc.malopolska.pl/publication/138494
85. Część LXXXV. Dębniki, Zakrzówek, Pychowice, Podgórze, Płaszów, Prokocim, Łagiewniki, Kurdwanów, Piaski Wielkie, Rżąka, Rajsko, Kosocice, Bieżanów.
www.mbc.malopolska.pl/publication/138495
86. Część LXXXVI. Piasek, Nowy Świat, Półwsie Zwierzynieckie, Zwierzyniec, Wola Justowska, Bronowice Wielkie, Kleparz, Wesoła, Grzegórzki, Olsza, Czerwony Prądnik, Bieńczyce, Dębniki, Zakrzówek, Ludwinów, Podgórze, Wola Duchacka, Prokocim, Piaski Wielkie i Bieżanów.
www.mbc.malopolska.pl/publication/149790
87. Część LXXXVII. Piasek, Czarna Wieś, Nowa Wieś, Krowodrza, Łobzów, Bronowice Małe, Mydlniki, Półwsie Zwierzynieckie, Zwierzyniec, Wola Justowska, Bielany, Wesoła, Kleparz, Olsza, Grzegórzki, Łęg, Batowice, Bieńczyce, Mogiła, Dębniki, Zakrzówek, Kostrze, Kobierzyn, Podgórze, Wola Duchacka, Płaszów, Prokocim, Piaski Wielkie, Bieżanów, Rajsko, Borek Fałęcki i Rybitwy
www.mbc.malopolska.pl/publication/149791
88. Część LXXXVIII. Kalejdoskop krakowski: Piasek, Nowy Świat, Czarna Wieś, Półwsie Zwierzynieckie, Zwierzyniec, Krowodrza, Czerwony Prądnik, Nowa Wieś, Bronowice Małe, Bronowice Wielkie, Wola Justowska, Kleparz, Wesoła, Olsza, Grzegórzki, Czyżyny, Łęg, Dębniki, Zakrzówek, Ludwinów, Płaszów, Wola Duchacka, Piaski Wielkie, Borek Fałęcki, Swoszowice
www.old.mbc.malopolska.pl/publication/159184

A.III.5.1

Raport dla Urzędu Miasta Krakowa. Przegląd chałup z terenu Krakowa i jego obrzeży pod kątem możliwości ich zakupu i przeniesienia do skansenu (14.09.2018).

Ten dokument roboczy, bez zdjęć opisywanych obiektów, został udostępniony w części 3 (tom II) publikacji z cyklu „Czas zatrzymany" pod redakcją Adama Gryczyńskiego na stronach: 339-344 (wyd. Nowohuckie Centrum Kultury 2019).

A.III.5. Krakowskie panoramy i widoki

1. Część I. Wiosna 2011
   www.mbc.malopolska.pl/publication/64522
2. Część II. Lato 2011
   www.mbc.malopolska.pl/publication/67475
3. Część III. Jesień 2011.
   www.mbc.malopolska.pl/publication/68255
4. Część IV. Zima 2011/2012
   www.mbc.malopolska.pl/publication/71731
5. Część V. Wiosna 2012
   www.mbc.malopolska.pl/publication/74742
6. Część VI. Lato 2012.
   www.mbc.malopolska.pl/publication/76541
7. Część VII. Jesień 2012.
   www.mbc.malopolska.pl/publication/78459
8. Część VIII. Ostatnia zima rżąckiego uroczyska, czyli przykład symbiozy człowieka i przyrody po krakowsku.
   www.mbc.malopolska.pl/publication/78947
9. Część IX. Zima 2012/13. Krowodrza, Łobzów, Nowa Wieś, Czarna Wieś, Zwierzyniec, Zakrzówek, Ludwinów, Podgórze (Kopiec Krakusa), Wola Duchacka, Piaski Wielkie, Rajsko, Prokocim i Płaszów (Bagry).
   www.mbc.malopolska.pl/publication/80638
10. Część X. Przedwiośnie 2013. Edycja II. Krowodrza, Nowa i Czarna Wieś, Zwierzyniec, Podgórze, Wola Duchacka, Borek Fałęcki, Płaszów, Piaski Wielkie, Rżąka, Krzyszkowice.
    www.mbc.malopolska.pl/publication/82506
11. Część XI. Wiosna 2013. Rondo Mogilskie, wokół Wisły, Zwierzyniec, Półwsie Zwierzynieckie, Zakrzówek – Skały Twardowskiego, Podgórze– Kopiec Krakusa, Las Bonarka, Płaszów - Bagry, Wola Duchacka, Prokocim, Piaski Wielkie, rżąckie ugory, Rajsko, Krzyszkowice
    www.mbc.malopolska.pl/publication/85310
12. Część XII. Lato 2013. Kopiec Piłsudskiego, Las Wolski, podnóże Kopca Kościuszki, Skały Twardowskiego, dębnicki brzeg Wisły, Krzesławice, Płaszów – Bagry, Wola Duchacka (teren dawnego KL Płaszów i Park Duchacki), Piaski Wielkie, rżąckie ugory, Kosocice, Krzyszkowice
    www.mbc.malopolska.pl/publication/87314
13. Część XIII. Jesień 2013. Rondo Mogilskie, Las Wolski i Wola Justowska, Czarna Wieś, Zwierzyniec (Sikornik i Kopiec Kościuszki), Półwsie Zwierzynieckie (Błonia), Nowy Świat (Kossakówka), Dębniki, Zakrzówek (okolice Ronda Grunwaldzkiego; Krakowski Fiord), Pychowice, Kostrze i Bodzów, Podgórze (Wzgórze Lasoty; Kopiec Krakusa).
    www.mbc.malopolska.pl/publication/89214

14. Część XIV. Jesień 2013 c.d. Wola Duchacka (teren dawnego KL Płaszów; Park Duchacki i jego okolice), Prokocim, Płaszów – Bagry, Piaski Wielkie, Rżąka, Rajsko, Kosocice, Krzyszkowice – Chabrowe Wzgórze. Dodatek– Migawki z Cmentarza Rakowickiego (2009-2013) www.mbc.malopolska.pl/publication/89215
15. Część XV. Zima i przedwiośnie 2013-2014. Planty, Wola Justowska i Las Wolski, Przegorzały, Zwierzyniec (Sikornik i Kopiec Kościuszki), Dębniki, Zakrzówek, Pychowice, Krowodrza, Grzegórzki, Rakowice – Czyżyny i Mogiła. www.mbc.malopolska.pl/publication/90758
16. Część XVI. Zima i przedwiośnie 2013-2014 c.d. Podgórze (Zabłocie i Kopiec Krakusa), Płaszów (Bagry), Wola Duchacka (KL Płaszów i Park Duchacki), Prokocim, Piaski Wielkie, Rżąka, Krzyszkowice. Dodatek – Migawki z Cmentarza Rakowickiego (c.d.). www.mbc.malopolska.pl/publication/90759
17. Część XVII. Wiosna 2014. Wawel, Kossakówka, Czarna Wieś, Zwierzyniec (Sikornik), Wola Justowska – Las Wolski Półwsie Zwierzynieckie (Błonia), Dębniki, Zakrzówek, Czyżyny-Rakowice. www.mbc.malopolska.pl/publication/92612
18. Część XVIII. Wiosna 2014 c.d. Płaszów - Bagry, Wola Duchacka, Prokocim, Piaski Wielkie, Łagiewniki, Borek Fałęcki, Kosocice, Barycz, Krzyszkowice, Wieliczka. www.mbc.malopolska.pl/publication/92613
19. Część XIX. Lato 2014. Śródmieście - Planty, Piasek, Czarna Wieś, Kazimierz, Zakrzówek, Pychowice, Kobierzyn. www.mbc.malopolska.pl/publication/94204
20. Część XX. Lato 2014 c.d. Podgórze, Płaszów - Bagry, Wola Duchacka, Wieliczka. Migawki z Cmentarza Rakowickiego i jego okolic. www.mbc.malopolska.pl/publication/94205
21. Część XXI. Lato 2014 c.d. Wisła i jej sąsiedztwo, Rudawa i jej okolice, Wola Justowska (Las Wolski), Pychowice i Kobierzyn, Kostrze i Bodzów, Tyniec, Piekary, Płaszów (Bagry), Rżąka, Wieliczka. www.mbc.malopolska.pl/publication/94326
22. Część XXII. Jesień 2014. Wzdłuż Wisły, Kossakówka, Śródmieście, Kazimierz, Piasek, Czarna Wieś (Park Jordana), Półwsie Zwierzynieckie (Błonia), Zwierzyniec (Sikornik), Wola Justowska, obrzeżem Lasu Wolskiego. www.mbc.malopolska.pl/publication/96156
23. Część XXIII. Jesień 2014 c.d. Dębniki, Zakrzówek, Ludwinów, Pychowice. www.mbc.malopolska.pl/publication/96168
24. Część XXIV. Jesień 2014 c.d. Podgórze, Płaszów (Bagry), Wola Duchacka, Prokocim, Piaski Wielkie, Rżąka, Borek Fałęcki i Łagiewniki, Wieliczka, Puszcza Niepołomicka. www.mbc.malopolska.pl/publication/96171

25. Część XXV. Przedzimie 2014. Wola Justowska, Zwierzyniec(Sikornik), Półwsie Zwierzynieckie(Błonia), Kazimierz, Podgórze, Wola Duchacka, Prokocim, Rżąka, Piaski Wielkie, Kurdwanów.
www.mbc.malopolska.pl/publication/96186
26. Część XXVI. Zima 2014/2015. Śródmieście, Kazimierz, Piasek, Czarna Wieś (Park Jordana), Półwsie Zwierzynieckie (Błonia), Zwierzyniec (Sikornik), Dębniki, Zakrzówek (Skały Twardowskiego), Podgórze (Kopiec Krakusa), Wola Duchacka (dawny KL Płaszów i Park Duchacki), Płaszów (Bagry) Prokocim, Rżąka, Kosocice, Wieliczka.
www.mbc.malopolska.pl/publication/96191
27. Część XXVII. Przedwiośnie 2015. Śródmieście, Piasek, wzdłuż Rudawy, Zwierzyniec wzdłuż Wisły, Przegorzały, Bielany, Kryspinów, Aleksandrowice, Dębniki, Zakrzówek, Podgórze, Płaszów (Bagry), Wola Duchacka, Rżąka.
www.mbc.malopolska.pl/publication/96197
28. Część XXVIII. Wiosna 2015. Zabytkowe Śródmieście, Piasek, Półwsie Zwierzynieckie (Błonia), Wzdłuż Rudawy, Zwierzyniec (Sikornik), Wola Justowska i Las Wolski, Wzdłuż Wisły, Dębniki, Zakrzówek, Ludwinów, Pychowice.
www.mbc.malopolska.pl/publication/96211
29. Część XXIX. Wiosna 2015(c.d.) Podgórze, Wola Duchacka, Płaszów (Bagry), Prokocim, Piaski Wielkie, Rżąka, Łagiewniki, Borek Fałęcki, Kosocice, Krzyszkowice, Wieliczka.
www.mbc.malopolska.pl/publication/96215
30. Część XXX. Lato 2015 Śródmieście, Wesoła, Piasek, Półwsie Zwierzynieckie (Błonia), Zwierzyniec, Wola Justowska i Las Wolski, Dębniki, Zakrzówek, Ludwinów, Pychowice, Podgórze, Wola Duchacka, Płaszów (Bagry), Prokocim, Rżąka, Łagiewniki.
www.mbc.malopolska.pl/publication/97188
31. Część XXXI. Jesień 2015. Śródmieście i Wawel, Kleparz, Piasek, Półwsie Zwierzynieckie (Błonia), Czarna Wieś, Zwierzyniec, Wola Justowska i Las Wolski, Bielany, Kryspinów i Olszanica.
www.mbc.malopolska.pl/publication/97189
32. Część XXXII. Jesień 2015 (c.d.). Zakrzówek, Pychowice i okolica, Wola Duchacka, Płaszów (Bagry), Prokocim, Rżąka, Krzyszkowice, Wieliczka..
www.mbc.malopolska.pl/publication/97190
33. Część XXXIII. Przedzimie i zima 2015/2016. Zabytkowe Śródmieście, Kleparz, Piasek, Stradom i Kazimierz, Czarna Wieś, Półwsie Zwierzynieckie, Zwierzyniec, Wola Justowska i Las Wolski, Przegorzały, Bielany, Kryspinów, Dębniki, Zakrzówek, Pychowice.
www.mbc.malopolska.pl/publication/98196
34. Część XXXIV. Przedzimie i zima 2015/2016. c.d. Podgórze (kamieniołom Libana), Wola Duchacka (Park Duchacki i KL Płaszów), Bagry i stary Płaszów, Prokocim, Piaski Wielkie, Rżąka, Kosocice, Rajsko, Krzyszkowice.
www.mbc.malopolska.pl/publication/98197

35. Część XXXV. Wiosna 2016. Zabytkowe Śródmieście, Wesoła, Stradom, Wzdłuż Wisły od Ludwinowa do Dębnik, Piasek, Półwsie Zwierzynieckie (Błonia), Zwierzyniec, Bielany, Cmentarz Rakowicki, Czyżyny. www.mbc.malopolska.pl/publication/98198
36. Część XXXVI. Wiosna 2016 (c.d.) Podgórze, Na styku Ludwinowa i Zakrzówka, Dębniki, Pychowice, Łagiewniki, Wola Duchacka, Płaszowskie Bagry, Prokocim, Rżąka, Kosocice, Barycz, Krzyszkowice, Wieliczka, Kłaj, Marszowice, Wola Zręczycka, Zagórzany. www.mbc.malopolska.pl/publication/98199
37. Część XXXVII. Lato 2016. Piasek, Kazimierz, Zwierzyniec, Wola Duchacka, Płaszów, Prokocim, Rżąka, Łagiewniki, Borek Fałęcki. www.mbc.malopolska.pl/publication/98540
38. Część XXXVIII. Jesień 2016. Planty, Wesoła, Piasek, Półwsie Zwierzynieckie, Zwierzyniec, Wola Justowska, Bielany, Kryspinów, Olszanica, Cmentarz Rakowicki. www.mbc.malopolska.pl/publication/99085
39. Część XXXIX. Jesień 2016 (c.d.). Dębniki, Zakrzówek, Pychowice, Podgórze, Wola Duchacka, Płaszów (Bagry), Prokocim, Piaski Wielkie, Rżąka, Rajsko. www.mbc.malopolska.pl/publication/99086
40. Część XL. Zima 2016/2017. Śródmieście, Piasek, Wesoła, Zwierzyniec, Wola Justowska, Kazimierz, Podgórze, Wola Duchacka, Płaszów, Prokocim, Piaski Wielkie, Rżąka, Borek Fałęcki, Olsza, Czyżyny-Rakowice. Edycja II. www.mbc.malopolska.pl/publication/99087
41. Część XLI. Wiosna 2017. Śródmieście, Wawel i jego otoczenie, Kazimierz, Piasek, Czarna Wieś, Półwsie Zwierzynieckie, Zwierzyniec, Las Wolski (Sowiniec), Bielany, Grzegórzki, Cmentarz Rakowicki, Mistrzejowice, Batowice. www.mbc.malopolska.pl/publication/101506
42. Część XLII. Wiosna 2017 c.d. Dębniki, Zakrzówek, Ludwinów, Pychowice, Podgórze, Wola Duchacka, Płaszów (Bagry), Prokocim, Piaski Wielkie, Rżąka, Krzyszkowice. www.mbc.malopolska.pl/publication/101509
43. Część XLIII. Lato 2017 c.d. Dębniki, Zakrzówek, Ludwinów, Pychowice, Podgórze, Wola Duchacka, Płaszów (Bagry), Prokocim, Piaski Wielkie, Rżąka, Krzyszkowice. www.mbc.malopolska.pl/publication/102151
44. Część XLIV. Jesień 2017. Śródmieście, Wzdłuż Wisły, Piasek, Nowy Świat, Czarna Wieś, Półwsie Zwierzynieckie, Bielany, Kryspinów, Stradom, Kleparz, Krowodrza, Wesoła, Olsza, Grzegórzki, Dębniki, Zakrzówek, Ludwinów, Pychowice, Tyniec. www.mbc.malopolska.pl/publication/102184
45. Część XLV. Jesień 2017 c.d. Podgórze, KL Płaszów, Wola Duchacka, Płaszów (Bagry), Prokocim, Piaski Wielkie, Rżąka. www.mbc.malopolska.pl/publication/102185

46. Część XLVI. Zima 2017/18. Śródmieście, Piasek, Krowodrza, Zwierzyniec, Przegorzały, Bielany, Balice i Olszanica, Stradom, Kazimierz, Wesoła, Olsza, Grzegórzki, Dąbie, Bieńczyce, Podgórze, Wola Duchacka, Płaszów (Bagry), Prokocim, Piaski Wielkie, Rżąka, Krzyszkowice.
www.mbc.malopolska.pl/publication/102192
47. Część XLVII. Wiosna 2018. Śródmieście, Wesoła, Wzdłuż Wisły, Kazimierz, Piasek, Nowy Świat, Czarna Wieś, Półwsie Zwierzynieckie, Podgórze, Olsza, Grzegórzki, Dąbie, Czyżyny.
www.mbc.malopolska.pl/publication/104457
48. Część XLVIII. Wiosna 2018. C.d. Dębniki, Zakrzówek, Ludwinów, Pychowice, Wola Duchacka, Płaszów (Bagry), Piaski Wielkie, Rżąka, Borek Fałęcki, Rajsko, Kosocice.
www.mbc.malopolska.pl/publication/104458
49. Część XLIX. Lato 2018. Planty, Śródmieście, Piasek, Nowy Świat, Wesoła, Olsza, Kazimierz, Jugowice, Skotniki, Kleszczów, Chełm, Mydlniki, Bronowice Wielkie, Podgórze, Wola Duchacka, Płaszów, Piaski Wielkie, Rżąka, Czyżyny, Grębałów, Bieńczyce, Krzesławice, Lubocza, Wadów, Mogiła, Pleszów, Branice, Przewóz.
www.mbc.malopolska.pl/publication/104012
50. Część L. Jesień 2018. Śródmieście, Wzdłuż Wisły, Kleparz, Piasek, Nowa Wieś, Czarna Wieś, Półwsie Zwierzynieckie, Zwierzyniec, Wola Justowska, Bronowice Wielkie, Wesoła, Olsza, Grzegórzki, Dąbie, Bieńczyce.
www.mbc.malopolska.pl/publication/113128
51. Część LI. Jesień c.d. Dębniki, Zakrzówek, Ludwinów, Pychowice, Kazimierz, Stradom, Podgórze, Wola Duchacka, Płaszów (Bagry), Prokocim, Piaski Wielkie, Rżąka, Kurdwanów, Łagiewniki, Jugowice i Kosocice.
www.mbc.malopolska.pl/publication/113129
52. Część LII. Zima 2018/2019. Śródmieście, Kleparz, Wesoła, Olsza, Grzegórzki, Dąbie, Bieńczyce, Piasek, Nowy Świat, Półwsie Zwierzynieckie, Zwierzyniec, Zakrzówek, Ludwinów, Kazimierz, Stradom, Podgórze, Wola Duchacka, Płaszów, Prokocim, Piaski Wielkie i Rżąka.
www.mbc.malopolska.pl/publication/113130
53. Część LIII. Przedwiośnie i wiosna 2019. Śródmieście, wzdłuż Wisły, Kleparz, Wesoła, Olsza, Grzegórzki, Dąbie, Piasek, Krowodrza, Biały Prądnik, Czarna Wieś, Półwsie Zwierzynieckie, Zwierzyniec, Wola Justowska, Bielany, Kryspinów, Olszanica.
www.mbc.malopolska.pl/publication/114436
54. Część LIV. Przedwiośnie i wiosna 2019. C.d. Kazimierz, Dębniki, Zakrzówek, Ludwinów, Pychowice, Podgórze, Wola Duchacka, Płaszów (Bagry), Prokocim, Piaski Wielkie, Rżąka, Rajsko, Kosocice, Krzyszkowice, Zagórzany.
www.mbc.malopolska.pl/publication/114437

55. Część LV. Lato 2019. Śródmieście, Kleparz, Wesoła, Piasek, Bronowice Wielkie, Zwierzyniec, Kazimierz, Zakrzówek, Podgórze, Wola Duchacka, Płaszów, Piaski Wielkie, Rżąka, Krzyszkowice. www.mbc.malopolska.pl/publication/115524
56. Część LVI. Jesień 2019. Śródmieście, Wzdłuż Wisły, Kleparz, Piasek, Nowa Wieś, Czarna Wieś, Półwsie Zwierzynieckie, Zwierzyniec, Wola Justowska, Bronowice Wielkie, Wesoła, Olsza, Grzegórzki, Dąbie, Bieńczyce.
www.mbc.malopolska.pl/publication/119041
57. Część LVII. Zima 2019/2020. Planty, Śródmieście, Piasek, Zwierzyniec, Wesoła, Olsza, Grzegórzki, Dąbie, Zakrzówek, Dębniki, Pychowice, Kostrze, Podgórze, Wola Duchacka, Płaszów, Prokocim, Piaski Wielkie, Rżąka.
www.mbc.malopolska.pl/publication/131157
58. Część LVIII. Przedwiośnie i wiosna 2020. Śródmieście, Kleparz, Piasek, Nowy Świat, Czarna Wieś, Półwsie Zwierzynieckie, Zwierzyniec, Bielany i Las Wolski, Olsza, Grzegórzki, Dębniki, Zakrzówek, Pychowice, Podgórze, Wola Duchacka (KL Płaszów), Płaszów (Bagry), Prokocim, Piaski Wielkie, Rżąka.
www.mbc.malopolska.pl/publication/131175
59. Część LIX. Lato 2020. Śródmieście, Piasek, Nowy Świat, Czarna Wieś, Półwsie Zwierzynieckie, Kleparz, Wesoła, Podgórze, Wola Duchacka, Płaszów.
www.mbc.malopolska.pl/publication/131176
60. Część LX. Jesień 2020. Uzup. Planty, Śródmieście, Wesoła, Piasek, Czarna Wieś, Krowodrza, Bronowice Wielkie, Dębniki, Zakrzówek, Podgórze, Łagiewniki, Wola Duchacka, Płaszów, Prokocim, Piaski Wielkie, Rżąka, Jugowice i Swoszowice.
www.mbc.malopolska.pl/publication/131380
61. Część LXI. Zima 2020/2021. Półwsie Zwierzynieckie, Czarna Wieś, Bronowice Małe, Bronowice Wielkie, Mydlniki, Bieńczyce, Nad Wisłą i wokół Wawelu, Zakrzówek, Ludwinów, Podgórze, Wola Duchacka, Prokocim, Piaski Wielkie, Rżąka.
www.mbc.malopolska.pl/publication/131381
62. Część LXII. Wiosna 2021. Planty, Wawel, Śródmieście wokół Rynku Głównego, dawny Okół i jego otoczenie, Stradom, Kazimierz, Kleparz, Wesoła, Olsza, Grzegórzki
www.mbc.malopolska.pl/publication/132349
63. Część 63. Wiosna 2021 c.d. Piasek, Nowy Świat, Czarna Wieś, Półwsie Zwierzynieckie, Zwierzyniec.
www.mbc.malopolska.pl/publication/132350
64. Część 64. Wiosna 2021 c.d. 2. Dębniki, Zakrzówek, Ludwinów, Podgórze, Wola Duchacka, Płaszów, Prokocim, Rżąka, Kurdwanów, Krzyszkowice.
www.mbc.malopolska.pl/publication/132351

65. Część 65. Lato 2021. Śródmieście, Piasek, Nowy Świat, Czarna Wieś, Półwsie Zwierzynieckie, Wola Justowska, Kleparz, Wesoła, Grzegórzki, Dąbie, Prądnik Czerwony, Dębniki, Zakrzówek, Ludwinów, Kazimierz, Podgórze, Płaszów, Rżąka.
www.mbc.malopolska.pl/publication/134873
66. Część 66. Lato 2021. Śródmieście, Piasek, Czarna Wieś, Półwsie Zwierzynieckie, wzdłuż Rudawy, Zwierzyniec, Wola Justowska, Bronowice Małe, Mydlniki, Kleparz, Warszawskie, Wesoła, Grzegórzki, Olsza, Kazimierz.
www.mbc.malopolska.pl/publication/138496
67. Część 67. Jesień 2021. C.d. Pychowice, Stradom, Podgórze, Wola Duchacka, Płaszów, Łagiewniki, Piaski Wielkie, Rżąka, Rajsko, Kosocice, Barycz, Krzyszkowice, Bilczyce i Jawczyce, Gdów, Liplas, Zagórzany.
www.mbc.malopolska.pl/publication/134873
68. Część 68. Zima 2021/2022. Śródmieście, Krowodrza, Warszawskie, Kleparz, Wesoła, Olsza, Grzegórzki, Bieńczyce, Kazimierz, Podgórze, Wola Duchacka, Płaszów, Prokocim, Piaski Wielkie, Rżąka, Kosocice.
www.mbc.malopolska.pl/publication/140507
69. Część 69. Wiosna 2022. Śródmieście, Piasek, Nowy Świat, Półwsie Zwierzynieckie, Zwierzyniec, Kleparz, Wesoła, Olsza, Grzegórzki, Dąbie, Kazimierz, Biały i Czerwony Prądnik.
www.mbc.malopolska.pl/publication/140508
70. Część 70. Wiosna 2022. C.d. Zakrzówek, Dębniki, Pychowice, Wola Duchacka, Płaszów, Prokocim, Piaski Wielkie, Rżąka.
www.mbc.malopolska.pl/publication/140509
71. Część 71. Lato 2022. Zakrzówek, Dębniki, Pychowice, Wola Duchacka, Płaszów, Prokocim, Piaski Wielkie, Rżąka.
www.mbc.malopolska.pl/publication/140560
72. Część 72. Jesień 2022. Śródmieście, Dąbie, Grzegórzki, Olsza, Wesoła, Warszawskie, Zwierzyniec, Wola Justowska, Bronowice Wielkie, Stradom, Kazimierz, Dębniki, Zakrzówek, Pychowice, Podgórze, Wola Duchacka, Płaszów, Prokocim, Piaski Wielkie, Rżąka, wielickie Krzyszkowice
www.mbc.malopolska.pl/publication/148373
73. Część 73. Zima 2022/2023. Śródmieście, Wawel i Skałka, Olsza, Bieńczyce, Stradom, Kazimierz, Dębniki, Zakrzówek, Ludwinów, Podgórze, Wola Duchacka, Płaszów (Bagry), Prokocim, Piaski Wielkie, Rżąka
www.mbc.malopolska.pl/publication/148374
74. Część 74. Wiosna 2023. Śródmieście, Piasek, Nowa Wieś, Krowodrza, Łobzów, Czarna Wieś, Półwsie Zwierzynieckie, Zwierzyniec, Wola Justowska, Bielany i Las Wolski, Wesoła, Kleparz, Warszawskie, Olsza, Grzegórzki, Dąbie, Łęg
www.mbc.malopolska.pl/publication/148807

75. Część 75. Wiosna 2023. C.d. Zakrzówek, Pychowice, Kobierzyn, Stradom, Kazimierz, Podgórze, Wola Duchacka, Płaszów, Prokocim, Piaski Wielkie, Rżąka, Bieżanów, Rajsko, Krzyszkowice
www.mbc.malopolska.pl/publication/148808
76. Część 76. Lato 2023. Śródmieście, Piasek, Nowy Świat, Czarna Wieś, Nowa Wieś, Kazimierz, Kleparz, Grzegórzki, Dębniki, Zakrzówek, Podgórze, Wola Duchacka, Łagiewniki, Borek Fałęcki, Płaszów, Rżąka.
www.mbc.malopolska.pl/publication/148811
77. Część 77. Jesień 2023. Śródmieście, Kleparz, Piasek, Krowodrza, Łobzów, Półwsie Zwierzynieckie, Zwierzyniec, Czarna Wieś, Bronowice Małe, Mydlniki, Rząska, Dębniki, Pychowice, Kostrze i Bodzów, Wola Duchacka, Prokocim, Piaski Wielkie, Rżąka.
www.mbc.malopolska.pl/publication/148812
78. Część 78. Zima 2023/2024. Śródmieście, Piasek, Półwsie Zwierzynieckie, Zwierzyniec, Kleparz, Wesoła, Olsza, Grzegórzki, Batowice, Bieńczyce, Mogiła, Stradom, Zakrzówek, Kazimierz, Płaszów, Ludwinów, Prokocim, Piaski Wielkie, Rżąka, Borek Fałęcki
www.old.mbc.malopolska.pl/publication/151831
79. Część 79. Przedwiośnie i wiosna 2024. Wzdłuż Wisły, Planty, Śródmieście, Kleparz, Wesoła, Piasek, Nowy Świat, Czarna Wieś, Nowa Wieś, Krowodrza, Półwsie Zwierzynieckie, Zwierzyniec, Stradom, Kazimierz, Grzegórzki, Czyżyny, Łęg.
www.mbc.malopolska.pl/publication/154552
80. Część 80. Przedwiośnie i wiosna 2024. Cd. Przedwiośnie i wiosna 2024. Dębniki, Zakrzówek, Ludwinów, Pychowice, Podgórze, Wola Duchacka, Płaszów, Piaski Wielkie, Rżąka, Rybitwy
www.mbc.malopolska.pl/publication/154553
81. Część 81. Krakowskie panoramy i widoki. Cz. 81, Lato 2024. Śródmieście, Wesoła, Olsza, Grzegórzki, Piasek, Nowy Świat, Krowodrza, Bronowice Małe i Wielkie, Stradom, Kazimierz, Ludwinów, Podgórze, Płaszów, Piaski Wielkie, Rżąka, Swoszowice
www.mbc.malopolska.pl/publication/156320
82. Część 82. Jesień 2024. Śródmieście, Wesoła, Grzegórzki, Piasek, Nowy Świat, Nowa Wieś, Krowodrza, Czerwony Prądnik, Łobzów, Wola Justowska, Dębniki, Zakrzówek, Ludwinów, Stradom, Kazimierz, Podgórze, Wola Duchacka, Łagiewniki, Borek Fałęcki, Piaski Wielkie, Rżąka
www.mbc.malopolska.pl/publication/156321
83. Część 83. Przedzimie - grudzień 2024. Śródmieście, Kleparz, Wesoła, Olsza, Grzegórzki, Kazimierz, Półwsie Zwierzynieckie, Zwierzyniec, Dębniki, Podgórze, Rżąka
www.mbc.malopolska.pl/publication/156322
84. Część LXXXIV. Zima 2025 – styczeń, luty. Śródmieście, Piasek, Nowy Świat, Czarna Wieś, Półwsie Zwierzynieckie, Zwierzyniec, Łobzów, Bronowice Małe, Kleparz, Wesoła, Grzegórzki, Dąbie, Czyżyny, Bieńczyce, Stradom, Kazimierz, Zakrzówek i Dębniki, Ludwinów, Pychowice, Podgórze, Płaszów, Wola Duchacka, Prokocim, Piaski Wielkie, Rżąka, Łagiewniki i Borek Fałęcki
http://old.mbc.malopolska.pl/publication/159180

85. Część LXXXV. Przedwiośnie 2025 – marzec. Wawel, Śródmieście, Piasek, Nowy Świat, Półwsie Zwierzynieckie, Zwierzyniec, Kleparz, Wesoła, Grzegórzki, Stradom, Kazimierz, Podgórze, Płaszów, Wola Duchacka, Łagiewniki, Borek Fałęcki, Piaski Wielkie, Rżąka, Rybitwy, Krzyszkowice wielickie
http://old.mbc.malopolska.pl/publication/159181
86. Część LXXXVI. Wiosna 2025, od kwietnia do maja. Wzdłuż Wisły, Planty i ich otoczenie, Śródmieście, Kleparz, Warszawskie (Przedmieście), Wesoła, Grzegórzki, Krowodrza, Piasek, Nowy Świat, Wzdłuż Rudawy, Półwsie Zwierzynieckie, Zwierzyniec, Wola Justowska, Bronowice Małe, Górka Narodowa, Witkowice, Zakrzówek, Ludwinów, Stradom, Kazimierz, Podgórze, Wola Duchacka, Płaszów (Bagry i Mały Płaszów), Rybitwy, Prokocim, Piaski Wielkie, Rżąka, Borek Fałęcki i Skotniki.
http://old.mbc.malopolska.pl/publication/159182

A.III.6. Drzwi krakowskich kamienic czynszowych i domów podmiejskich

1. Część I. Piasek i Nowy Świat.
www.mbc.malopolska.pl/publication/69109
2. Część II. Śródmieście, Stradom, Kazimierz, Wesoła, Dębniki i Podgórze
www.mbc.malopolska.pl/publication/69110
3. Część III. Śródmieście (c.d.), Piasek (c.d.), podmiejski Kraków.
www.mbc.malopolska.pl/publication/69430
4. Część IV. Śródmieście (c.d.), Kleparz, Wesoła (c.d.).
www.mbc.malopolska.pl/publication/71803
5. Część V. Śródmieście, Piasek, Kleparz i Wesoła – uzupełnienia.
www.mbc.malopolska.pl/publication/72474
6. Część VI. Wesoła, Stradom i Kazimierz (c.d.) oraz podmiejska Krowodrza.
www.mbc.malopolska.pl/publication/730887
7. Część VII. Piasek, Wesoła, Kazimierz i Podgórze – uzupełnienia.
www.mbc.malopolska.pl/publication/73088
8. Część VIII. Piasek – uzupełnienia.
www.mbc.malopolska.pl/publication/73717

A.III.7. Detale krakowskich czynszówek i domów. Wybrane drzwi i portale, klamki, okna i obramienia, witraże i figury naścienne.

1. Część I. Zabytkowe Śródmieście.
   www.mbc.malopolska.pl/publication/88307
2. Część II. Kleparz, Stradom, Kazimierz, Wesoła, Piasek i Nowy Świat.
   www.mbc.malopolska.pl/publication/88308
3. Część III. Kalejdoskop krakowski i Kraków podmiejski.
   www.mbc.malopolska.pl/publication/89316
4. Część IV. Śródmieście, Wesoła, Kleparz, Piasek, Stradom, Podgórze, podmiejska Mogiła.
   www.mbc.malopolska.pl/publication/90757
5. Część V. Śródmieście, Wesoła, Piasek, Nowy Świat, Czarna Wieś, Podgórze. Podmiejski Kraków: Zakrzówek i Wola Duchacka.
   www.mbc.malopolska.pl/publication/94203
6. Część VI. Uzupełnienia: Śródmieście, Kleparz, Piasek i Podgórze. Podmiejski Kraków: Krowodrza, Nowa Wieś, Wola Justowska, Zwierzyniec, Zakrzówek, Ludwinów i Tyniec.
   www.mbc.malopolska.pl/publication/96154
7. Część VII. Śródmieście, Piasek, Kazimierz i Podgórze.
   www.mbc.malopolska.pl/publication/102182
8. Część VIII. Kraków podmiejski. Czarna Wieś, Półwsie Zwierzynieckie, Zwierzyniec, Wola Justowska, Przegorzały, Warszawskie, Grzegórzki, Dąbie, Bieńczyce, Krzesławice i Mogiła, Dębniki, Zakrzówek, Ludwinów, Płaszów i Prokocim.
   www.mbc.malopolska.pl/publication/102183
9. Część IX. Wesoła i Kraków podmiejski: Jugowice, Łęg, Bieńczyce, Krzesławice, Mogiła, Grębałów, Lubocza, Wadów, Pleszów, Branice, Przewóz
   www.mbc.malopolska.pl/publication/102191
10. Część X. Kalejdoskop Krakowski. Śródmieście, Kleparz, Wesoła, Grzegórzki, Dąbie, Piasek, Bronowice Wielkie, Zwierzyniec, Wola Justowska, Kazimierz, Podgórze, Prokocim, Wola Duchacka, Jugowice, „Chałupa u Szpinaka".
    www.mbc.malopolska.pl/publication/113131
11. Część XI. Zdjęcia i wspomnienia Stanisławy Markowskiej dotyczące kamienicy Louisów.
    www.mbc.malopolska.pl/publication/113132
12. Część XII. Krakowski kalejdoskop (2019-2024). Śródmieście, Piasek, Nowy Świat, Półwsie Zwierzynieckie, Czarna Wieś, Nowa Wieś, Krowodrza, Łobzów, Bronowice Małe, Bronowice Wielkie, Kleparz, Wesoła, Grzegórzki, Dąbie, Bieńczyce, Dębniki, Zakrzówek, Ludwinów, Stradom, Kazimierz, Podgórze, Wola Duchacka, Płaszów, Prokocim, Bieżanów, Piaski Wielkie, Rajsko, Mogiła
    www.mbc.malopolska.pl/publication/148821

A.III.8. Migawki z Cmentarza Rakowickiego

1. Część I. 21.02.2009 – 14.04.2017
   www.mbc.malopolska.pl/publication/102198
2. Część II. 18.10.2017 – 13.04.2018
   www.mbc.malopolska.pl/publication/102200
3. Cześć III. 16.10.2018 – 23.12.2018
   www.mbc.malopolska.pl/publication/1044590
4. Część IV. Uzupełninia z lat 2007-2013 oraz zdjęcia od 17.04.2019-01.11.2019
   www.mbc.malopolska.pl/publication/116550
5. Część V. Zdjęcia od 25.12.209 do 10.06.2020
   www.mbc.malopolska.pl/publication/131177.
6. Część VI. Zdjęcia od 22.10.2020 do 01.11.2021
   www.mbc.malopolska.pl/publication/134872
7. Część VII. Zdjęcia od 24.12.2021 do 05.04.2022
   www.mbc.malopolska.pl/publication/140561
8. Część VIII. Zdjęcia od 24.12.2021 do 05.04.2022
   www.mbc.malopolska.pl/publication/148809
9. Część IX. Zdjęcia od 24.10.2022 do 24.12.2024
   Dodatek z obu cmentarzy podgórskich
   www.mbc.malopolska.pl/publication/156324

A.III.9. Krakowskie i podkrakowskie jeziora, stawy, rozlewiska i mokradła

1. Część I.
   Dawna plaża pod Wawelem, Planty, Bronowice Wielkie, Czarna Wieś, Błonia, Zwierzyniec, Mydlniki i Kryspinów, Zakrzówek, Ludwinów, pogranicze Pychowic i Bodzowa, pychowickie łąki, Przegorzały i Bielany, posolvay'owskie stawy w Borku Fałęckim, okolice Bonarki, kamieniołom Libana, teren KL Płaszów, Bagry, nabrzeże Wisły w Rybitwach i Płaszowie, Dąbie, łąki mogilskie, Bieńczyce i Olsza.
   www.mbc.malopolska.pl/publication/74564
2. Część II.
   Parki: w Nowym i Starym Prokocimiu, Wola Duchacka, Piaski Wielkie, Rżąka, Krzyszkowice, Rajsko, Kosocice, Barycz i Wieliczka.
   www.mbc.malopolska.pl/publication/74567

A.III.10. Liczne albumy o Krakowie i jego okolicach opublikowane na mojej stronie serwisu społecznościowego Facebook:

http://pl-pl.facebook.com/people/Leszek-Grabowski/100000321665908

B. Opracowania dotyczące Ziemi Gdowskiej

B.I. Sagi i historie rodzinne

1. Saga rodu Grabowskich z Bilczyc i Liplasa koło Gdowa. Edycja XIX uzup.
   www.mbc.malopolska.pl/publication/8610
2. Saga rodu Chanków i Kędrynów z Podolan i okolic Gdowa. Edycja VII uzup.
   www.mbc.malopolska.pl/publication/10372
3. Szkic do historii badań nad drzewem genealogicznym rodu Chanków z Podolan i okolic Gdowa. Edycja II.
   www.mbc.malopolska.pl/publication/14677
4. Notka o rodach: Kaletów – „Wójcioków", Augustynków – „Frysiów" i Mrozowskich z Bilczyc koło Gdowa. Edycja XII.
   www.mbc.malopolska.pl/publication/13924

B.II. Albumy o Ziemi Gdowskiej

B.II.1. Gdów i jego okolice – odchodzący świat

1. Część I. Gdów, Bilczyce, Liplas, Podolany, Wola Zręczycka, Jaroszówka, Lipnica Murowana. Edycja II.
   www.mbc.malopolska.pl/publication/15443
2. Część II. Gdów, Przebieczany, Marszowice, Jaroszówka, Kobylec, Klęczana, Wola Zręczycka.
   www.mbc.malopolska.pl/publication/15730
3. Część III. Wiatowice, Niegowić, Marszowice, Bilczyce, Gdów, Grzybowa, Zręczyce, Wola Zręczycka, Klęczana, Łapanów, Szlak Papieski - odcinek od Klęczany do Łapanowa. Edycja II.
   www.mbc.malopolska.pl/publication/15731
4. Część IV. Bilczyce, Gdów, Podolany, Wola Zręczycka i Zręczyce. Edycja II.
   www.mbc.malopolska.pl/publication/17022
5. Część V. Bilczyce, Liplas, Niegowić, Gdów i Grzybowa.
   www.mbc.malopolska.pl/publication/17844
6. Część VI. Zagórzany, Gdów, Podolany, Jaroszówka, Wieniec, Nieznanowice, Marszowice, Bilczyce i Łazany.
   www.mbc.malopolska.pl/publication/21257
7. Część VII. Lednica Górna, Trąbki, Łazany Bilczyce, Gdów, Marszowice, Wola Zręczycka i Zagórzany.
   www.mbc.malopolska.pl/publication/24065
8. Część VIII. Łazany, Gdów, Niegowić, Krakuszowice, Grodkowice, Klęczana, Kobylec i Łapanów
   www.mbc.malopolska.pl/publication/56963
9. Część IX. Nieznanowice, Pierzchów, Cichawa. Szlak Papieski – odcinek od Niegowici do granic Klęczany.
   www.mbc.malopolska.pl/publication/58646

10. Część X. Łazany, Bilczyce, Gdów, Pierzchów, Niegowić i Wiatowice. Edycja II.
www.mbc.malopolska.pl/publication/61319
11. Część XI. Jawczyce, Liplas, Gdów, Wola Zręczycka, Kobylec; wybrane archiwalia.
www.mbc.malopolska.pl/publication/77982
12. Część XII. Gdów, Marszowice, Jaroszówka, Kobylec; kilka wyburzonych już chałup z Gdowa, Marszowic i Kobylca. Edycja II.
www.mbc.malopolska.pl/publication/85467
13. Część XIII. Rekonesans po Gdowie a.d. 2015, Bilczyce, Jawczyce, Podolany, Wola Zręczycka, Marszowice. Edycja IV.
www.mbc.malopolska.pl/publication/94401
14. Część XIV. Muzeum Dwór Feillów w Woli Zręczyckiej koło Gdowa, jego historia, otoczenie i okolica. Zagórzany. Edycja II uzup.
www.mbc.malopolska.pl/publication/98706
15. Część XV. Podolany i ich otoczenie. Edycja II. uzup.
www.mbc.malopolska.pl/publication/119043

C. Budownictwo ludowe, małomiasteczkowe i dworskie oraz kapliczki i inne pamiątki Ziemi Krakowskiej

1. Część I. Gdów. Edycja IV.
www.mbc.malopolska.pl/publication/94399
2. Część II. Bilczyce, Jawczyce, Grzybowa, Łazany, Zręczyce, Wola Zręczycka, Edycja II uzup.
www.mbc.malopolska.pl/publication/94400
3. Część III. Dobczyce i ich okolice.
www.mbc.malopolska.pl/publication/99109
4. Część IV. Bochnia i jej okolice.
www.mbc.malopolska.pl/publication/102150
5. Część V. Lanckorona i jej okolice: Izdebnik i Krzywaczka. Ed. II.
www.mbc.malopolska.pl/publication/113133
6. Część VI. Orawski Park Etnograficzny w Zubrzycy Górnej.
www.mbc.malopolska.pl/publication/114434
7. Część VII. Nadwiślański Park Etnograficzny w Wygiełzowie.
www.mbc.malopolska.pl/publication/114435
8. Część VIII. Lipnica Murowana, Lipnica Dolna i Górna.
www.mbc.malopolska.pl/publication/115508
9. Część IX. Łapanów i jego okolice.
www.mbc.malopolska.pl/publication/119042
10. Część X. Ojców.
www.mbc.malopolska.pl/publication/131155
11. Część XI. Niegowić i jej okolica: Liplas, Wiatowice, Krakuszowice, Cichawa, Grodkowice, Pierzchów, Nieznanowice i Marszowice. Edycja III. uzup.
www.mbc.malopolska.pl/publication/131156

12. Część XII. Obrzeże i okolice Wieliczki. Kraków Bieżanów, Czarnochowice, Śledziejowice, Kokotów, Zabawa, Lednica Górna, Szczygłów, Zabłocie Surówki, Przebieczany, Biskupice, Trąbki, Rożnowa, Pawlikowice
www.mbc.malopolska.pl/publication/138492
13. Część XIII. Wielickie Krzyszkowice.
www.mbc.malopolska.pl/publication/138493
14. Część XIV. Edycja II. Prywatny skansen (zagroda) Elżbiety Graboś - Apolonia - w Zakrzowie oraz dawna zabudowa Niepołomic i ich okolicy: Zakrzowa, Podłęża, Staniątek, Woli Batorskiej i Zabierzowa Bocheńskiego
www.mbc.malopolska.pl/publication/141449
15. Część XV. Wieliczka z lat 2009-2012
www.mbc.malopolska.pl/publication/142232
16. Część XVI. Wieliczka c.d. (2013-2023). Dodatek: wielickie parki oraz Siercza i Rożnowa w roku 2023
www.mbc.malopolska.pl/publication/148375
17. Część XVII. Wieliczka i jej otoczenie z lat z roku 2023 i 2025. C.d. Uzupełnienia z centrum oraz z terenów: Rożnowej, Sierczy oraz Przebieczan; przegląd Bogucic i widoki z Parku Na Grabówkach Ed. II.
www.mbc.malopolska.pl/publication/148805
18. Część XVIII.Zachodnie obrzeża i okolice Krakowa. Edycja III uzup. Piekary, Kryspinów, Cholerzyn, Liszki, Kaszów, Mników, Przeginia Duchowna, Brodła, Aleksandrowice, Kleszczów, Rudawa i Nawojowa Góra, Kobylany i Karniowice, Dubie i Dębnik, Zielonki, Korzkiew i Owczary, Garlica Murowana, Iwanowice, Jawiszowice, Świątniki Górne, Podchybie, okolice Kęt i Andrychowa (Czaniec, Roczyny, Rzyki i Wieprz), Paczółtowice, Giebułtów, Szczyglice, Balice, Morawica
www.mbc.malopolska.pl/publication/148806

D. Opracowania dotyczące Ziemi Krakowskiej.

D.I. Dawny świat okolic Krakowa

1. Część I. Dobczyce i Dziekanowice. Edycja II.
www.mbc.malopolska.pl/publication/19619
2. Część II. Wieliczka i Rożnowa.
www.mbc.malopolska.pl/publication/19620
3. Część III. Wieliczka i jej okolice (c.d.). Wieliczka, Czarnochowice, Lednica Górna, Przebieczany, Biskupice, Szczygłów, Surówki – Zabłocie.
www.mbc.malopolska.pl/publication/21938
4. Część IV. Wieliczka i jej okolice (cd). Wieliczka, Krzyszkowice, Lednica Górna, Czarnochowice i Śledziejowice.
www.mbc.malopolska.pl/publication/56793
5. Część V. Łapanów i jego okolice. Łapanów, Kobylec, Jaroszówka, Szlak Papieski – odcinek od Łapanowa do Kobylca.
www.mbc.malopolska.pl/publication/56794

6. Część VI. Dobczyce i ich okolice (c.d.). Dobczyce i Kornatka. Edycja II.
www.mbc.malopolska.pl/publication/57409
7. Część VII. Mozaika podkrakowska. Edycja III.
Puszcza Niepołomicka i jej okolice, Brzesko Nowe, Pleszów, Kościelniki i Górka Kościelnicka, Zielonki, Korzkiew i ich okolice, Rudawa i jej okolice, Wola Zręczycka i Zagórzany, wokół Dobczyc i Podchybie koło Lanckorony. Dodatek – Podkarpacie, okolice Rzeszowa: Świlcza, Mrowla i Bratkowice.
www.mbc.malopolska.pl/publication/59373
8. Część VIII. Bochnia i jej okolice. Ziemia Tarnowska. Bochnia, Łapczyca, Lipnica Murowana, Jasień Brzeski, Tarnów i Ładna. Cmentarze wojenne o okresu I-ej wojny światowej z okolic Tarnowa. Edycja IV.
www.mbc.malopolska.pl/publication/59639
9. Część IX. Wieliczka i jej okolice (c.d.). Wokół centrum Wieliczki, Krzyszkowice oraz panoramy z Chabrowego Wzgórza, Śledziejowice i Kokotów.
www.mbc.malopolska.pl/publication/62561
10. Część X. Wieliczka i jej okolice (c.d.). Lednica Górna, wokół centrum Wieliczki, Krzyszkowice oraz panoramy z Chabrowego Wzgórza, krajobrazy wokół Baryczy. Edycja II.
www.mbc.malopolska.pl/publication/69387
11. Część XI. Bochnia i jej okolice (c.d.). Bochnia i Łapczyca. Edycja II.
www.mbc.malopolska.pl/publication/70813
12. Część XII. Wieliczka i jej okolice (c.d.). Rekonesans wokół wzgórza Pod Baranem.
www.mbc.malopolska.pl/publication/71484
13. Część XIII. Wieliczka i jej okolice (c.d.). Migawki z Wieliczki. Jeszcze jeden spacer po dawnych Krzyszkowicach.
www.mbc.malopolska.pl/publication/724743
14. Część XIV. Wieliczka i jej okolice c.d. Galicyjskiej Wieliczki ciąg dalszy, Wzgórze Kaim. Edycja II.
www.mbc.malopolska.pl/publication/76407
15. Część XV. Migawki z trasy: Staniątki, Niepołomice, Wola Batorska, Uście Solne, Szczurowa, Żabno, Ujście Jezuickie, Opatowiec, Gręboszów. Cmentarze wojenne i pomniki z okresu I-ej wojny światowej (c.d.): Wola Batorska - Sitowiec, Biskupice Radłowskie, Otfinów, Ujście Jezuickie, Gręboszów. Okolice Brzeska i Tarnowa – uzupełnienia. Edycja II.
www.mbc.malopolska.pl/publication/77197
16. Część XVI. Wieliczka (c.d.) i kalejdoskop podkrakowski. Wielickich widoków ciąg dalszy, Krzyszkowice, Bilczyce, Staniątki, Niepołomice, Podłęże, Zakrzów, Świątniki Górne, Kryspinów, Aleksandrowice i Kleszczów. Edycja II.
www.mbc.malopolska.pl/publication/96911

17. Część XVII. Cholerzyn, Liszki, Kaszów, Nowa Wieś Szlachecka, Rybna, Przeginia Duchowna, Brodła, Babice, Wygiełzów, Marcyporęba, Jawiszowice, Gdów, Marszowice, Podolany, Wola Zręczycka, Zagórzany, Kobylec, Lipnica Górna. Edycja II.
www.mbc.malopolska.pl/publication/115523
18. Część XVIII. Wieliczka, Gdów, Wola Zręczycka, Zagórzany, Kobylec, Piekary i Tyniec, Liszki, Mników i Wyciąże.
www.mbc.malopolska.pl/publication/131260
19. Część XIX. Bronowice Małe i Wielkie, Mydlniki, Kobylany, Balice, Aleksandrowice, Morawica, Olszanica, Chełm, Kryspinów, Cholerzyn, Kaszów, Mników, Czernichów, Jeziorzany, Piekary, Tyniec, Skawina, Radziszów, Biertowice, Kalwaria Zebrzydowska, Bugaj, Świątniki, Iwanowice, Uście Solne, Niedary, Świniary, Targoszów, Zawoja, Czaniec, Roczyny, Rzyki, Brzeźnica.
www.mbc.malopolska.pl/publication/131261
20. Część XX. Gdów, Podolany, Marszowice, Wola Zręczycka, Zagórzany, Szarów, Wieliczka
www.mbc.malopolska.pl/publication/132352
21. Część XXI. Modlnica, Dębnik, Czatkowice, Tenczynek, Szczyglice, Balice, Aleksandrowice, Morawica, Cholerzyn, Liszki, Kaszów, Mników, Nowa Wieś Szlachecka, Czernichów, Skawina, Jurczyce, Krzęcin, Radziszów, Wola Radziszowska, Głogoczów, Krzyszkowice, Świątniki Górne, Krzywaczka, Biertowice, Sułkowice, Lubień, Pcim, Dobczyce, Lanckorona. Fotografie Przemysława Wesołowskiego.
www.mbc.malopolska.pl/publication/132353
22. Część XXII. Wokół Wieliczki, Łazany, Jawczyce, Bilczyce, Liplas, Gdów, Marszowice, Wola Zręczycka i Zagórzany, Niżowa, Hucisko, Wiśniowa, Raciechowice, Kasinka Mała, Makocice, Karniowice, na Roztoczu.
Zdjęcia autora oraz uzupełniająco: Benedykta Dzięcielskiego, Justyny Cwajnej, Karola Grabowskiego, Ewy Skoplak i Łukasza Opałka.
www.mbc.malopolska.pl/publication/140511
23. Część XXIII. Kalwaria i jej okolice: Bugaj, Barwałd Dolny i Izdebnik. Kalejdoskop z Ziemi Krakowskiej.
Dodatek ze zdjęciami Ewy Panek z lat 70. i 80. XX wieku z dawnych przedmieść i okolic Krakowa. Zdjęcia autora oraz uzupełniająco: Marii-Kowalskiej-Karatayli Joanny Kucharz, Anny Grabowskiej-Opałek, Ewy Skoplak i Elżbiety Batczyk
www.mbc.malopolska.pl/publication/156323
24. Część XXIV. Zachodnie obrzeża Krakowai podwielickie wsie. Szczyglice, Balice, Morawica, Piekary, Kryspinów, Cholerzyn, Budzyń, wielickie Krzyszkowice, Siercza, Rożnowa i Wiatowice
www.mbc.malopolska.pl/publication/159183

E. Przydrożne zabytki sztuki sakralnej z rejonów: Krakowa, jego okolic i Ziemi Krakowskiej

E.I. Zabytkowe figury, kapliczki i krzyże przydrożne z rejonu Krakowa i jego okolic.

1. Część I. Dawne przedmieścia Krakowa i podkrakowskie wsie.
   www.mbc.malopolska.pl/publication/21231
2. Część II. Centrum Krakowa w obrębie dawnego rdzenia austriackiej twierdzy.
   www.mbc.malopolska.pl/publication/21258
3. Część III. Ziemia Krakowska. Wieliczka, Gdów, Dobczyce i ich okolice.
   www.mbc.malopolska.pl/publication/21259
4. Część IV. Centrum Krakowa w obrębie dawnego rdzenia austriackiej twierdzy – uzupełnienia.
   www.mbc.malopolska.pl/publication/74586
5. Część V. Ziemia Krakowska cd.
   Wieliczka i jej okolice, Trąbki, Łazany, Gdów i jego okolice, Szlak Papieski: Niegowić – Marszowice – Klęczana - Kobylec - Łapanów, Łapanów i jego okolice, Niepołomice i ich okolice, Dołęga koło Szczurowej, Kościelniki, Bochnia i jej okolice, Dębno Tarnowskie, Żabno i jego okolice, Wola Pogórska.
   www.mbc.malopolska.pl/publication/77198

F. Opracowania dotyczące Podkarpacia

F.1. Zarys dziejów rodzin Lubasów i Kokoszków ze Świlczy koło Rzeszowa. Edycja II. uzup.
www.mbc.malopolska.pl/publication/131173

F.2. Budownictwo ludowe, małomiasteczkowe i dworskie oraz umykające krajobrazy Podkarpacia

1. Część I. Świlcza i jej okolice: Rudna Wielka i Rudna Mała, Mrowla, Trzciana i Bratkowice.
   www.mbc.malopolska.pl/publication/131171
2. Część II. Tyczyn i Budziwój.
   www.mbc.malopolska.pl/publication/131172
3. Część III. Krajobrazy Świlczy z lat 2012-2022.
   www.mbc.malopolska.pl/publication/140562

F. Wybrane artykuły oraz audycje radiowe oraz telewizyjne z moim udziałem

Głos Wielicki (www.wielicki.glos24.pl)

1. Nr 1 (styczeń 2009) – „Odchodzący świat".
2. Nr 2 (luty 2009) – „Negatyw na szklanej płytce".
3. Nr 10 (październik 2009) – „Zapomniany mieszkaniec Bilczyc"; o Franciszku Augustynku – „Antonim Wichurze" - w setną rocznicę jego narodzin.
4. Nr 12 (grudzień 2009) – „Bilczyce z lat mego dzieciństwa"
5. Nr 1 (styczeń 2010) – „Bajeczna chałupa mojej babki z Bilczyc". Część 1.
6. Nr 2 (luty 2010) – „Bajeczna chałupa mojej babki z Bilczyc". Część 2.
7. Nr 3 (marzec 2010) – „Bajeczna chałupa mojej babki z Bilczyc". Część 3.
8. Nr 4 (kwiecień 2010) – „Gdów z lat mojego dzieciństwa - początku lat 60-tych XX-go wieku". Część 1.
9. Nr 5 (maj 2010) – „Gdów z lat mojego dzieciństwa - początku lat 60-tych XX-go wieku". Część 2.
10. Nr 6 (czerwiec 2010)– „Tradycja nazw i przezwisk z dawnych Bilczyc". Część 1.
11. Nr 7 (lipiec 2010) – „Tradycja nazw i przezwisk z dawnych Bilczyc". Część 2".
12. Nr 8 (sierpień 2010) – „Moja prababka „Magdusia". Część 1.
13. Nr 10 (październik 2010) – „Moja prababka „Magdusia". Część 2.
14. Nr 1 (styczeń 2011). „Wspomnienie Marcina Ciężarka".
15. Nr 2 (luty 2011). „Jan Kaczmarczyk – zapomniana ofiara zbrodni katyńskiej".
16. Nr 3 (marzec 2012). „Moja Babcia Bogdzina".
17. Nr 9 (wrzesień 2012). „Z dziejów dworu w Bilczycach".

Wiadomości (10.2011)
www.wiadomosci.krakow.pl
O mnie. Barbara Bączek. „Dokumentalista z sercem"

Dziennik Polski (19-20.01.2013)
O mnie. Paulina Polak. „Fotografuje taki Kraków, który powoli przechodzi do przeszłości".
http://www.dziennikpolski24.pl/artykul/3214128,fotografuje-krakow-ktory-powoli-odchodzi-do-przeszlosci,id,t.html

Gazeta Gdowianin
Artykuły i notki na temat Ziemi Gdowskiej, publikowane na internetowej stronie w/w gazety – www.gazetagdowianin.pl, w tym wywiad sprzed wielu lat, udzielony Panu Marcinowi Chytkowskiemu z Fundacji Stryszowianin, opublikowany w internetowej wersji Gazety Gdowianin w październiku roku 2020.
https://www.gazetagdowianin.pl/wiadomosci-z-gminy-gdow/wywiad-z-leszkiem-grabowskim/

Krowoderska.pl
Wywiad ze mną Andrzeja Śledzia: „Coś było piękne powinno trwać", z dnia 14.01.2016 – https://krowoderska.pl/fotograf-leszek-grabowski-cos-co-bylo-piekne-powinno-trwac/

Dziennik Polski i Dziennik Polski 24 z dnia 29.01.2018
Artykuł Małgorzaty Mrowiec z moimi sugestiami i zdjęciami: „Kraków pilnie potrzebuje skansenu! To ostatni moment na ratowanie ginącej dawnej zabudowy"
http://www.dziennikpolski24.pl/region/kronika-krakowska/a/krakow-pilnie-potrzebuje-skansenu-to-ostatni-moment-na-ratowanie-ginacej-dawnej-zabudowy,12887902/?utm_source=social-media-facebook&utm_medium=przycisk-gora

Dziennik Polski 24 z dnia 14.03.2018
Artykuł Małgorzaty Mrowiec, ilustrowany moimi zdjęciami: „Piękne stare chałupy znikają z krajobrazu Krakowa. Ktoś zadba o stworzenie skansenu?"
http://www.dziennikpolski24.pl/region/wiadomosci-krakow/a/piekne-stare-chalupy-znikaja-z-krajobrazu-krakowa-ktos-zadba-o-stworzenie-skansenu,13005674/

Polskie Radio Kraków
Rozmowa z red. Grzegorzem Krzywakiem o dawnych kąpieliskach w Krakowie (28.06.2017)
http://www.radiokrakow.pl/wiadomosci/krakow/kapielsko-na-zakrzowku-darmowe-dla-posiadaczy-krakowskiej-karty-miejskiej/

Polskie Radio Kraków
Moje opowieści o krakowskim Piasku w rozmowie z red. Marzeną Florkowską (05.02-09.02.2018) w programie Pod Lupą
http://www.radiokrakow.pl/audycje/pod-lupa/pod-lupa-na-krakowskim-piasku/

Polskie Radio Kraków
Reportaż Grzegorza Krzywaka o fontannach krakowskich – tych dawnych i tych współczesnych (27.02.2018)
http://www.radiokrakow.pl/wiadomosci/krakow/gdzie-sie-podzialy-krakowskie-fontanny/

Artoteka WBP
Rajski Piasek – spotkanie w Krakowie w dniu 06.03.2018

Relacja na żywo w Youtube
https://www.youtube.com/watch?v=rG1kpe-cepM&feature=share

Polskie Radio Kraków –
reportaż Magdaleny Zbylut z dnia 28.06.2018.
„Czy powstanie krakowski skansen – pomysł wraca po raz trzeci”.
http://www.radiokrakow.pl/wiadomosci/krakow/czy-powstanie-krakowski-skansen-pomysl-wraca-po-raz-trzeci-zdjecia/

TVP Kraków
Reportaż Moniki Dziury: „CZY W KRAKOWIE POWSTANIE SKANSEN? TO OSTATNIA SZANSA NA RATUNEK DLA STARYCH CHAŁUP”.
Kronika Krakowska z dnia 08.07.2018
http://krakow.tvp.pl/37999421/czy-w-krakowie-powstanie-skansen-to-ostatnia-szansa-na-ratunek-dla-starych-chalup

Dziennik Polski
Artykuł Magdaleny Mrowiec (z moimi zdjęciami w wersji internetowej)
Skansen: chałupy, karczma, krowy…. z dnia 17.09.2018
https://dziennikpolski24.pl/skansen-chalupy-karczma-krowy-nowe-muzeum-mogloby-powstac-w-nowej-hucie-za-dwa-lata/ar/13498315

Radio Kraków
„Urok starych chałup” - reportaż Marzeny Florkowskiej w programie Pod Lupą w dniu 06.05.2019
http://www.radiokrakow.pl/audycje/pod-lupa/urok-starych-chalup/?fbclid=IwAR1Tdcd8v83PGNOJU8I7vlQyVonK-ZodQc18o8CFZXXq0Lk1YsprHGDeYds/

TVP Kraków
„Krakowski skansen powstanie w Nowej Hucie" -reportaż Moniki Dziury z Kroniki Krakowskiej z dnia 11.11.2019
https://krakow.tvp.pl/45289207/krakowski-skansen-powstanie-w-nowej-hucie?fbclid=IwAR0n9XtOmfXwjGouGJRQPpoZDdC65FmzZMMkFRVYCOaYckpxEzRhC16MBok

Dziennik Polski
Artykuł Małgorzaty Mrowiec z moimi zdjęciami i tekstem
„Na tropie Krakowa, którego już…. nie ma. Zobacz, jak zmienił się krajobraz miasta w zaledwie kilkadziesiąt lat".
https://dziennikpolski24.pl/na-tropie-krakowa-ktorego-juz-nie-ma-zobacz-jak-zmienil-sie-krajobraz-miasta-w-zaledwie-kilkadziesiat-lat-zdjecia/ar/c15-14849361?fbclid=IwAR38luUMHWDjA8AQFWfWRx-1PbVPDJFzChw_0NAN1X53Glxfegtcyk6Vjr0

Radio Eska
O fontannie prof. Zina
https://www.eska.pl/krakow/koniec-poniewierki-fontanny-zina-zabytek-stanal-w-parku-jerzmanowskich-aa-MFY1-ZadL-a1qq.html?fbclid=IwAR1a4g-8Srf8xLB_PiOaJJsfVhD694lf3eTCDwE43yDiCz-ONP5dXlA7VEk

TVP Kraków
O dramatycznej zabudowie Półwsia Zwierzynieckiego -
Kronika Krakowska z dnia 01.06.2020 – reportaż Moniki Dziury
https://www.facebook.com/tvp3krakow/videos/689062808542333/UzpfSTEwMDAwMDMyMTY2NTkwODozMTc5NjY0NjgyMDU0MjIz/

Muzeum Krakowa
„Spacer po Garbarach". Moje opowieści o Piasku sprzed 60 lat – pięcioczęściowy film, zrealizowany na zamówienie MK w ramach projektu realizowanego przez Dom Zwierzyniecki: „Zwierzyniec zaprasza Garbary".
Część I.
https://www.facebook.com/watch/?v=294634634941344
Część II
https://www.facebook.com/watch/?v=350540442612113
Część III
https://www.facebook.com/watch/?v=791311341611557
Część IV
https://www.facebook.com/watch/?v=988264891624351
Część V
https://www.facebook.com/watch/?v=3116460041801936

TVP Kraków
„Coraz bliżej skansenu” - reportaż Moniki Dziury w Kronice Krakowskiej na antenie w dniu 01.09.2020
https://krakow.tvp.pl/49665568/coraz-blizej-powstania-skansenu-w-krakowie?fbclid=IwAR0jE0W0GHAy8uUZYI8DTkc1BweyL1veZlMJzyQVZjCBsVbjtr1mIyDRKmg

Radio Kraków
„Przedświąteczny Kraków”, rozmowa z redaktor Marzeną Florkowską o realiach Piasku z lat 60. Audycja Przed Hejnałem z dnia 21.12.2020.
https://www.radiokrakow.pl/audycje/przy-okazji/przedswiateczny-krakow/

TVP Kraków
„Co stanie w krakowskim skansenie?” - reportaż red. Moniki Dziury w Kronice Krakowskiej w dniu 22.03.2021
https://krakow.tvp.pl/52916082/co-stanie-w-krakowskim-skansenie?fbclid=IwAR2y6YI504NHblMXpOXxscGKQ3NQNmkBxXZPHGD_AYHBQrSwm8dyWhcudV8

TVP Kraków
„Trwa rewitalizacja Parku Jordana w Krakowie”
reportaż red. Moniki Dziury w Kronice Krakowskiej w dniu 10.04.2021, gdzie wyrażam swoje zdanie na temat przyszłości Jordanówki
https://krakow.tvp.pl/53243325/trwa-rewitalizacja-parku-jordana-w-krakowie?fbclid=IwAR3csSwGbxOFoLumuP-y2jlGis5rHV_6OSHllVWl2oyKUiALZzbXLvMVM4g

Radio Eska
Wspomnienie Bagrów Ludwinowskich w rozmowie z Jakubem Kusym na antenie (15.11.2021)
https://www.eska.pl/krakow/zzm-sprzata-bagry-ludwinowskie-co-czeka-ten-urokliwy-zakatek-aa-515R-7dSL-HdZQ.html

TVP Kraków
reportaż red. Moniki Dziury o przyszłości „okrąglaka” w Parku Jordana **-** Kronika Krakowska z dnia 04.12.2021
krakow.tvp.pl/57280771/nie-chca-muzeum-sportu-w-jordanowce

Gazeta Krakowska.pl z dnia 18.01.2023 **–**
artykuł red. Małgorzaty Mrowiec: „Kraków. Skansen w Branicach miał ratować piękne stare chałupy. Wciąż nie zaczął. Czy w ogóle zdąży?”
https://gazetakrakowska.pl/krakow-skansen-w-branicach-mial-ratowac-piekne-stare-chalupy-wciaz-nie-zaczal-czy-w-ogole-zdazy/ar/c1-17213619

Radio RMF 24 Regiony z dnia 21.01.2023 -
reportaż red. Marka Wiosło. „Zabytkowe, drewniane chałupy czekają na przenosiny. Z roku na roku niszczeją”
https://www.rmf24.pl/regiony/krakow/news-zabytkowe-drewniane-chalupy-czekaja-na-przenosiny-z-roku-na-,nId,6547007#crp_state=1

TVP Kraków
kolejny reportaż red. Moniki Dziury o skansenie. Kronika Krakowska z dnia 05.02.2023
https://krakow.tvp.pl/66060253/05022023-1830

Kraków. Nasze miasto.pl
Artykuł Małgorzaty Mrowiec o nowo powstającym skansenie z moją opinią (12.08.2023)
https://krakow.naszemiasto.pl/krakow-zamiast-powstajacego-skansenu-w-branicach-wciaz/ar/c1-9420131

Dziennik Polski.24.pl
Artykuł redaktor Małgorzaty Mrowiec z moją opinią
„Zaczęło się grodzenie terenu skansenu w Branicach. Pierwsze prace w miejscu, które mieliśmy zwiedzać już w 2023 roku”

https://dziennikpolski24.pl/zaczelo-sie-grodzenie-terenu-skansenu-w-branicach-pierwsze-prace-w-miejscu-ktore-mielismy-zwiedzac-juz-w-2023-roku/ar/c1-18369851?utm_source=facebook.com&utm_medium=gazeta-krakowska&utm_campaign=artykul&fbclid=IwAR1yjJ3fvEry9tMNy0biHSl6kCcO3goSwzj8YnJS_ygn2CMPgZ5JcJF1gU0

Radio Kraków 25.03.2024
Audycja red. Marzeny Florkowskiej o detalu w krakowskich kamienicach z udziałem prof. Moniki Bogdanowskiej, dr Agnieszki Partridge, z moim udziałem
https://www.radiokrakow.pl/audycje/szczegoly-codziennosci-klamki-okna-drzwi-i-piece?fbclid=IwZXh0bgNhZW0CMTEAAR2SFEBH-RpJYkaWvVOBybnc7yPPQldX_IstuUxLVarhTFM7BXu9yMObC04_aem_AbhDiE_BXeFmJfJKCC3Y8pVbYLt6dfqiz0GmNuP9J9I_kXk7Z5hhOanJpn5Sk5HnNqAYu0qfRuaKfbf8dsVD1Js

Przyznane wyróżnienia

2017. Medal 650-lecia Prokocimia przyznany przez Komitet Organizacyjny Obchodów 650-lecia Prokocimia
2018. Odznaka Honoris Gratia przyznana przez Prezydenta Jacka Majchrowskiego za pracę społeczną na rzecz Krakowa
2019. Wyróżnienie w ramach Nagrody Województwa Małopolskiego im. Mariana Korneckiego "za wybitne osiągnięcia w dziedzinie ochrony i opieki nad zabytkami architektury drewnianej Małopolski w roku 2019”
2020. Powołanie przez Prezydenta miasta Krakowa Jacka Majchrowskiego na członka Rady Konsultacyjnej d.s. Parku Edukacyjnego (skansenu) Branice
2024. Powołanie na II. kadencje Rady
2025. Tytuł Krakowskiego Dobrodzieja, które to wyróżnienie jest corocznie przyznawane w dniu święta Trzeciego Maja przez Waldemara Domańskiego, dyrektora Biblioteki Polskiej Piosenki, dla osób zasłużonych dla Krakowa, których publiczna rozpoznawalność nie jest wystarczająca.
https://www.youtube.com/watch?v=6KRMvZD0t68

Na Małym Rynku (03.05.2025)