

REVISIONS-OPERAT

BÜCHER

1/4



Dr. Techniczny

EZIRK

A

Operat rewizyjny

Muszyna

1912-1921

REVISIONS-OPERAT

FÜR DEN

K.K. WIRTSCHAFTSBEZIRK
MUSZYNA


1912-1921

II. Teil

SYGNATURA

B-5

Bział księgowości



Fay
M

E T A T S E R M I T T E L U N G

und Begründung des beantragten Hilfe bis saatzes. -

A. HAUBARKEITSNUTZUNG. -

Die Etatsziffer im Anteile Muszyna für den »schlagweisen Hochwaldbetrieb» im 100 jähr: Umtriebe wird nachstehend begründet. -

Mit Schluss des Jahres 1911 besteht nachstehendes Altersklassenverhältnis u.z:

Altersklassen	konkret	normal	H e k t a r e . -	
			mehr	weniger
I. von 1 bis 20jähr. samt Blössen	697.12	521.63	175.49	.
II. 21 - 40 jähr:	256.38	521.63	.	265.25
III. 41 - 60 "	223.58	521.63	.	298.05
IV. 61 - 80 "	533.01	521.63	11.38	.
V. 81 -100 " und darüber	898.06	521.63	376.43	.
S U M M A :	2608.15	2608.15	563.30	563.30

Nachdem in diesem Altersklassenverhältnisse das Manko der II. Klasse per 265.25, teils durch das Nachrücken der Bestände der I. Klasse, teils durch die Bestände der III., beziehungsweise der IV. und V. Altersklasse, und das Manko in der III. Klasse per 298.05 ha ganz durch den Uberschuss in der IV. und V. Altersklasse gedeckt erscheint, kann das bestehende Verhältnis der Altersklassen als ein günstiges bezeichnet werden und ermöglicht die Zuteilung der Normalfläche zur Nutzung. - Mit Rücksicht auf diesen Umstand wurde nach entsprechendem Ausgleich der Massen das 3te Dezennium mit einer Fläche von 269.78, das 4te mit einer Fläche von 251.58 ha, zusammen 521.63 ha (somit die Normalfläche) dotiert. -

Der specielle Hauungsplan wurde auf 10 Jahre, das ist von 1912 bis 1921 ausgearbeitet. -

Nach demselben ergibt sich ein Jahreseinschlag an ortsgemässer Masse von 11795 fm³, somit gegen die teoretische Holzmasse des allgemeinen Einrichtungsplanes per 14750 fm³. weniger um 2955 fm³. oder 20%, welche Differenz als, den Verhältnissen angemessener Holzernteverlust, bestehend aus 12% Rinden-, 3% Aufarbeitungsverlust, und 5% Abgang an unverwertbaren Holzabfällen /faules Holz/ zu betrachten ist. -

Nach der Kameraltaxe berechnet sich der Massenetat folgenderweise:

Wirklicher Vorrat = 662895 fm³.

Normalvorrat (: 10305 x 50 :) = 515250 "

Differenz=..... 147645 fm³.

Zuwachs = 10305 + (: 147645 : 50 Ausgleichszeitraum :) 2953 = 13258 fm³.

Somit gegen den im generellen Plane ermittelten Jahresmassenetat per 14750 um 1492 fm³. weniger, was auf die Zuteilung geringmassiger Bestände (: 3a, 11b, 14a, 20, 22c, 24b, 29a, 44b, 58d, 59d, 62b und 64:) im 3ten Dezennium zurückzuführen ist. -

B. Z W I S C H E N N U T Z U N G.

Diese Nutzung beschränkt sich auf den angeschätzten Zwischenbestand und beträgt für das Dezennium 1912 - 1921 - 8090 fm³. Da diese Masse dem Stande zu Anfang des Jahres 1912 entspricht, muss sich dieselbe naturgemäss je nach dem Zeitpunkte der Nutzung ändern, weshalb bei der Durchführung dieser Hiebe, lediglich das erziehliche Moment, nicht aber die im Plane angeführte Masse massgebend ist.

C. Z U F A L L S N U T Z U N G.

Nach den Ergebnissen des letzten Dezenniums dürften mutmasslich 3000 fm³. an = fallen.

Ein eventueller Mehranfall dieser Nutzung ist stets im folgenden Jahre von dem Etate der Haubarkeitsnutzung einzusparen.

Nutzungen aus dem Titel des ausserordentlichen Holzeinschlages sind nicht zu

erwarten.


Tabelle

zur Etatsbegründung.

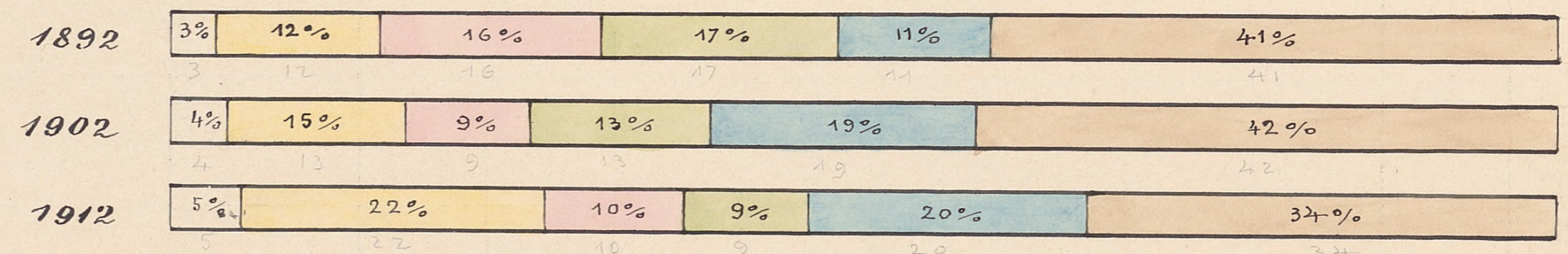
Graphische Darstellung des Altersklassenergebnisses

Tabelle

zur Etatsbegründung.



Graphische Darstellung des Altersklassenergebnisses



Zu Anfang des Jahres	Umtrieb	Altersklassen - Verhältnis								Zu- sammen Holz- boden Fläche	Holz- massen- Vorrath des Haupt- bestandes <i>fm³</i>
		Altersklassen									
		Räumen und Blößen	I.	II.	III.	IV.	V.	VI.	VII.		
			1—20 jähr.	21—40 jähr.	41—60 jähr.	61—80 jähr.	81—100 jähr.	101—120 jähr.	über 120 Jahre		
H e k t a r											
1 8 9 2	100	67.97	303.03	408.45	455.70	280.16	161.59	440.61	478.09	2595.60	581825
							1080.29				
1 9 0 2	100	102.68	327.51	236.22	330.45	499.10	274.03	273.43	558.28	2599.76	685095
1 9 1 2	100	135.47	561.65	256.38	223.58	533.01	180.75	445.74	271.57	2608.15	662895

Zeitperiode	Etatsziffern und Einschlagsquanten								Bemerkung
	Haubarkeitsnutzung				Zwischennutzung				
	Vorgeschriebener Jahresetat		Durchschnittlich jährlich Einschlagsquantum		Vorgeschriebener Jahresetat		Durchschnittlich jährlich genutzt		
	Fläche <i>ha</i>	Masse <i>fm³</i>	Fläche <i>ha</i>	Masse <i>fm³</i>	Durchf. Fläche <i>ha</i>	Masse <i>fm³</i>	Durchf. Fläche <i>ha</i>	Masse <i>fm³</i>	
1892 - 1901	25.96	6810	18.02	4421	39.05	610	6.93	201	
1902 - 1911	39.26	12020	24.85	8849	65.69	1210	42.06	325	
1912 - 1921	26.98	11790			72.21	810			Zufalls 300

Hauungs-Plan

für die Zeit von 1912 bis 1921.

mit 3 coll. Teil

Hauungsantrag für die Zeit von 19.12. bis 19.21.

Ortsbezeichnung		Bestandescharakteristik, Hiebsform und Begründung der auszuführenden Nutzungen	Angriffs-Fläche in ha	Wirkliche oder reduzierte Abtriebs-Masse	Ortsgemässe		Zu beziehende Ortsgemässe Holzmasse				
					wirkliche Masse	Masse des Vollbestandes	pro Hectar		Vom ganzen Ort		
Name	Abteilungs-Nr. / Unterabteilungs-Lit.				po ha	hart	weich	hart	weich	Zusammen	
						F e s t m e t e r					
HOCHWALD für den SCHLAGWEISEN BETRIEB im 100 jährigen UMTRIEBE. -											
A. HAUBARKEITSNUTZUNG. -											
Kleniowa	3 a	Bu 0.8, Ta 0.2, ei, Fi. - 80 - 160 = 120j. V, 0.7. - Der südliche zwischen der Ausscheidungs-grenze von 3b und den Wiesenklaven am Rücken gelegene Teil per 16.05 ha. ist in Kahlschlägen abzutreiben. -	16.05	16.05	307	307	216	91	3475	1455	4930
- " -	4 c	Bg. Bu 0.4, Ta 0.4, Fi 0.2, 80 - 160 = 120j. V, 0.5. - Räumung wegen starker Verunkrautung. -	17.89	8.94	265	530	75	190	1345	3400	4745
Düga Rostoka. -	11 al	Lg. Bu, ei, Ta. 90 - 150 = 120j. V, 0.5. Räumung. -	19.92	9.96	190	383	190		3815		3815
- " -	11 b	Fi, ei, Bu, u. Ta. - 80 - 130 = 110j, VII, 0.5. - Ist wegen Unhaltbarkeit kahl ab-treiben. -	1.12	1.12	200	200		200		225	225
1. Fürtrag			54.98	36.07				8635	5080	13715	

Vollzugsnachweisung

Ortsbezeichnung		Betriebs-Jahr	Art der ausgeführten Nutzungen und sonstige Bemerkungen	Angriffs-Fläche in ha	Hiebsergebnis				
					Nutzholz		Brennholz		Zusammen
Abteilungs-Nr.	Unterabteilungs-Lit.			hart	weich	hart	weich	Zusammen	
				F e s t m e t e r					
3	a	1913	Zufällige Ergebnisse			388		388	
3	a	1914							
3	a	1914/15	Kahlschlag	3.02		380.75		380.75	
1	a	1921		13.03	13.03	4000.-		4000.-	
				16.05		388	4930.75	4934.83	
		1921	Pocaplanowo	13.10	13.10	4022.-		4022.-	
		1922	Zach. wystry	3.37	3.37	1034.67		1034.67	
		1923	" "	9.34	9.34	1084.19	3381.00	4465.19	
		1924	P. U.				3.00	3.00	
4	a	1913	Zufällige Ergebnisse		0.05	2686		2686	
"	"	1914/15	" "			2.57		2.57	
		1921		5.00	0.82	435.75		435.75	
		"	P. U.		0.13		67.70	67.70	
		1922	Uprządkowanie	17.89	2.76	1463.71		1463.71	
		1923	P. U.			1.50		1.50	
11	a	1912	Lichtstellung behufs Unterbau mit Ta	19.92	4.40	1686.00		1687.14	
		1920/21	Zu uprządkowaniu	1.12	0.59	225.00		225.00	
		1921	" "	0.46	0.23	90.00		90.00	
Wystramane przez karcz. w r. 1915 - Wystramane przez karcz. w r. 1915 - Wystramane przez karcz. w r. 1915 - Wystramane przez karcz. w r. 1915, - uprządkowanie dla gorby w r. 1917/18, odstramane przez promyśle, razem z p.u. z odro. ca. -									

Hauungsantrag für die Zeit von 19 1 2 bis 19 2 1 -

Ortsbezeichnung			Bestandescharakteristik, Hiebsform und Begründung der auszuführenden Nutzungen	Angriffs-		Ortsgemässe		Zu beziehende Ortsgemässe Holzmasse				
Name	Abteilungs-Nr.	Unterabteilungs-Lit.		Fläche in ha	Wirkliche oder reduzierte Abtriebs-	wirkliche Masse	Masse des Vollbestandes	pro Hectar		Vom ganzen Ort		
								hart	weich	hart	weich	Zusammen
				po ha	Festmeter							
Kopapowaczka	12	d	Ta 0,8, Bu 0,2,	21.23	8.49	565	565	29	197	615	4180	4795
			100 - 150 = 125j. IV, 0,8,									
			Ist durch Entnahme von 40% der Holzmasse									
			in Besamungsschlagstellung zu überführen. -									
Korzeniowka	13	.	Bg. Ta 0,9, Bu 0,1,	20.79	6.24	350	583	10	164	210	3410	3620
			I.M. 115j, V, 0,6,									
			Ist mit Rücksicht auf den vorhandenen									
			reichlichen Unterwuchs durch Entnahme von 50% der Holzmasse successive je nach Lichtbedarf des Anwachses zu lichten. -									
Gatiwka	14	a	Bg. Bu, ei. Ta. -	24.61	9.84	141	353	141	.	3475	-	3475
			80 - 160 = 120j. VI, 0,4. -									
			Räumung. -									
Pod Bukową	18	a	Lg. Ta 0,4, Bu 0,6, i.M. 105j, VI, 0,6,	29.30	8.79	205	342	48	54	1420	1590	3010
			0,5 d.Fl. 100 - 160j, 0,3 d.Fl. 81 - 100j,									
			0,2 d. Fl. 41 - 60j. -									
			Weitere Lichtstellung durch Entnahme von 50% der Holzmasse. -									
Żebracze. -	20	.	Bg. Bu 0,9, Ta 0,1, -	27.13	16.27	192	320	163	29	4430	780	5210
			80 - 150 = 115j. VI, 0,6. -									
			Da eine natürliche Besamung nicht mehr erwartet werden kann, ist in schmalen									
			Räumungsschlägen abzutreiben. -									
2. Fürtrag				123.06	49.63					10150	9960	20110

Vollzugsnachweisung

Ortsbezeichnung			Art der ausgeführten Nutzungen und sonstige Bemerkungen	Angriffs-		Hiebsergebnis				
Abteilungs-Nr.	Unterabteilungs-Lit.	Betriebs-Jahr		Fläche in ha	Wirkliche oder reduzierte Abtriebs-	Nutzholz		Brennholz		Zusammen
						hart	weich	hart	weich	
				Festmeter						
12	d	1912	Zufällige Ergebnisse	0.10		1402	3675	375		5752
		1917/18	P.U.	0.13		7299				7299
		1919/20	Prüfmet.	0.53		2407	22875			30282
		"	P.U.	0.06		3506				3506
		1920/21	Prüfmet.	0.43	63.50	16743	900	600		21293
		1921	"	21.23	3.26		184582			184582
		1922	P.W.	0.01				300		300
		1923	P.W.	0.03				1200	300	1500
1924	P.U.	0.25		7694	5250	1200		14144		
1924	P.U.	0.04		352	648	1200	150		2350	
13	.	1912	Zufällige Ergebnisse	0.14		5234	1500	1575		8309
		1913	"	-						
		1914	"	-						
		1914/15	Zufällige Ergebnisse	0.04	600	7650	600	1650		2250
		1916/17	"	0.01		675				675
		1917/18	P.U.	0.23		13679				13679
		1918/19	Prüfmet.	20.79	3.03		154995	1950	1500	175995
		1922	P.W.	0.04				150		150
1923	P.W.	0.07	1.32	432				564		
1924	P.W.	0.04		3156	1200	150		4506		
1924	P.W.	0.04			2400	300		2700		
14	a	1912	Zufällige Ergebnisse	0.12		137	4125			4262
		1913	Räumung	24.61	5.89		208125			208125
		1917/18	P.U.	0.01		309				309
		1918/19	"	0.84		24671				24671
1924	P.U.	6.86		30117	212250			242367		
1924	P.U.				30117			30117		
1924	P.U.				112567			112567		
18	a	1912	Zufällige Ergebnisse	0.14		5040				5040
		1913	Lichtstellung	29.30	2.44	45818		37800		83618
		1922	P.U.	0.02				1200	1500	2700
20	.	1914	"	-						
		1914/15	Zufällige Ergebnisse	7.23			252500			252500
		1915/16	Prüfmet.	0.02		342		300		642
		1916/17	"	0.06		1800				1800
		1917/18	P.U.	0.03		11574				11574
		1919/20	P.U.	0.03			1200			1200
		1920	P.U.	0.04			1200			1200
		1921	P.U.	5.39	2339	147299				170418
1922	P.U.	0.41			12750	540		13290		
1923	Umschneide	27.13	246	9344		238635		247979		
1924	Prüfmet.	0.02			250	0.90		250.90		
1924	Prüfmet.	1.65			22080			22080		
1924	Prüfmet.	14.34	32663	151204	509575	630		744102		
1924	Prüfmet.	6.30			32663			32663		
1924	Prüfmet.	15.14			509575			509575		
1924	Prüfmet.	151904						151904		
1924	Prüfmet.	744102						744102		

Hauungsantrag für die Zeit von 19.12. bis 19.21. -													
Ortsbezeichnung			Bestandescharakteristik, Hiebsform und Begründung der auszuführenden Nutzungen	An- griffs- Fläche in ha	Wirkli- che oder redu- zierte Ab- triebs- po ha	Ortsgemässe		Zu beziehende Ortsgemässe Holzmasse					
Name	Abteilungs- Nr.	Unterab- teilungs- Lit.				wirkli- che Masse	Masse des Vollbe- standes	pro Hectar		Vom ganzen Ort			Zusammen
								hart	weich	hart	weich	Zusammen	
				F e s t m e t e r									
Jaworyny	22	c	Bg. Bu 0.7, Ta u. Fl. 0.3, VI, 0.6, auf 0.7 d.Fl. 81 - 150 auf 0.3 d.Fl. 41 - 80j. im M. 100j. - Räumung, da eine natürliche Besamung nicht zu er- warten steht-	6.63	3.86	190	317	107	77	710	515	1225	
- " -	24	b	Bu 0.8, Ta 0.2, 90 - 160 = 125j. V, 0.7, Abtrieb in Kahlschlagen, da eine natürliche Besamung nicht zu erwar- ten ist. -	12.45	12.45	311	311	221	90	2750	1120	3870	
Liskowa	26	a	Pl. Fl 0.6, Ta 0.2, Bu 0.2, auf 0.4 d.Fl. 81 - 110j.) " 0.4 " " 61 - 80j.) i.M. 75j, VI, 0.8 " 0.2 " " 41 - 60j.) Ist je nach Bedarf successive bis zu 50% der Holzmasse zu lichten. -	6.62	3.31	250	250	15	110	100	730	830	
- " -	26	b	Lg - Form. - Bu 0.9, Ta 0.1, 60 - 120 = 90j, VI, 0.7, Räumung, wegen Aussichtlosigkeit einer natürlichen Verjüngung. -	5.36	3.75	189	270	158	31	850	165	1015	
Kosarzyska	27	a	Pl. Ta 0.5, Fl 0.3, Bu 0.2, auf 0.5 d.Fl. 101 - 140j.) " 0.4 " " 61 - 100j.) i.M. 95j, V, 0.8, " 0.1 " " 21 - 60j.) Ist je nach Bedarf successive bis zu 50% der Holzmasse zu lichten. -	3.16	1.58	380	380	24	166	75	525	600	
3. Fürtrag				34.22	24.95			4485	3055			7540	

Vollzugsnachweisung												
Ortsbezeichnung			Art der ausgeführten Nutzungen und sonstige Bemerkungen	An- griffs- Fläche in ha	Wirkli- che oder redu- zierte Ab- triebs- Fläche in ha	Hiebsergebnis						
Abtei- lungs- Nr.	Unterab- teilungs- Lit.	Betriebs- Jahr				Nutzholz		Brennholz		Zusammen		
						hart	weich	hart	weich			
				F e s t m e t e r								
22	c	1912	Liebstellung belufts unterbau		6.63	1.62			54.50		54.50	
22	c	1914										
22	c	1914/15	Zufällige Ergebnisse		0.01		3.82				3.82	
24	b	1912	Zufällige Ergebnisse				9.77				9.77	
-	-	1913	Zufällige Ergebnisse				3.15				3.15	
"	"	1916/17							1.50		1.50	
"	"	1917/18	P. U.		0.04				15.00		15.00	
"	"	1918/19	P. U.		0.15				47.25		47.25	
"	"	1923	P. U.		0.67				208.50		208.50	
"	"	1924	P. U.						3.60		3.60	
26	a	1918/19	P. U.		0.01		5.02				5.02	
"	"	1919/20	P. U.		0.09		23.48				23.48	
"	"	1920/21	P. U.		0.03		8.17				8.17	
"	"	1921	P. U.		0.21		53.42				53.42	
"	"	1923	P. U.		0.03		9.00				9.00	
27	a	1914										
27	a	1914/15	Zufällige Ergebnisse		0.03		10.43				10.43	
"	"	1916/17			0.07		7.24				7.24	
"	"	1919/20	P. U.		0.13		78.08				78.08	
"	"	1922	P. U.		0.07		22.02		6.30		28.32	
"	"	1924	P. U.		0.02		0.20		1.50		1.70	

Hauungsantrag für die Zeit von 1912 bis 1921 -

Ortsbezeichnung			Bestandescharakteristik, Hiebsform und Begründung der auszuführenden Nutzungen	Angriffs- fläche in ha	Wirkliche oder reduzierte Abtriebs- fläche in ha	Ortsgemässe		Zu beziehende Ortsgemässe Holzmasse				
Name	Abteilungs- Nr.	Unterabteilungs- Lit.				wirkliche Masse	Masse des Vollbe- standes	pro Hectar		Vom ganzen Ort		
								hart	weich	hart	weich	Zusammen
			Fläche in ha		Festmeter							
Kosarzyska	27	b	Lg. Ta 0.6, Bu 0.4, 80 - 160 = 120j, V, 0.4. Ist wegen starker Verunkrautung in schmalen Räumungsschlägen abzutreiben. -	31.06	12.42	231	577	66	165	2050	5125	7175
Między polanami	29	a	Bu, meist Stockausschl. ei. Ta, u. Fi. 80 - 120 = 100j. VIII, 0.5, - Ist wegen Aussichtslosigkeit einer natürlichen Verjüngung in Kahlschlägen abzutreiben. -	15.30	15.30	92	92	92		1410		1410
- " -	29	d	Ta 0.7, Bu 0.3, 80 - 120 = 100j. VI, 0.5, Kahlhieb. -	1.65	1.65	200	200	42	158	70	260	330
Lembarczyk	30	a	Lg. Ta 0.6, Fi 0.4, 80 - 130 = 105j, V, 0.6, - Ist nach Massgabe des Bedarfes des Unterwuchses successive bis zu 50% der Holzmasse weiter zu lichten. -	29.34	8.80	347	578	173		5075		5075
Pusta	32	a	Ta, ei, Fi. u. Bu. - 80 - 100 = 90j, VI, 0.5. - Ist je nach Bedarf successive durch Entnahme von 50% der Holzmasse zu lichten. -	6.83	3.42	209	209	105		715		715
4. Fürtrag				84.18	41.59					3530	11175	14705

Vollzugsnachweisung

Ortsbezeichnung			Art der ausgeführten Nutzungen und sonstige Bemerkungen	Angriffs- fläche in ha	Wirkliche oder reduzierte Abtriebs- fläche in ha	Hiebsergebnis				
Abteilungs- Nr.	Unterabteilungs- Lit.	Betriebs- Jahr				Nutzholz		Brennholz		Zusammen
						hart	weich	hart	weich	
			Festmeter		Festmeter		Festmeter			
27	b	1913	Zufällige Ergebnisse			0.02	34.98		5.25	42.25
27	b	1914	Lichtstellung			0.60				347.25
27	b	1914/15	Lichtstellung			2.53	426.15	1035.00		1461.15
27	b	1917/18	L. L.			0.01				6.00
		1917/18	P.U.			0.02		9.11	3.12	12.23
		1921	P.W.			0.06	4.80	30.00		34.80
29	a	1924	P.W.			0.11		4.50	6.00	10.50
29	d	1914/15	Kahlhieb			1.65	1.56	321.52		321.52
29	d	1914	Kahlhieb			1.65	0.09		21.00	21.00
						1.65	321.58	21.00		342.58
30	a	1912	Lichtstellung (außer Antrag - Rückstand von 1911)			2.24	0.03		18.00	18.00
-	-	1913	Zufällige Ergebnisse			0.01		5.20		5.20
-	-	1914								
-	-	1914/15	Zufällige Ergebnisse			0.57	328.97			328.97
		1920/21	P.U.			0.10	55.74			55.74
		1921	P.W.			0.06	35.62			35.62
		1924	P.W.			0.01		9.00		9.00
32	a	1923	P.W.			0.06		13.50		13.50
		1924	P.W.			0.02		12.30	4.50	16.80

Hauungsantrag für die Zeit von 19 12 bis 19 21 -

Ortsbezeichnung	Bestandescharakteristik, Hiebsform und Begründung der auszuführenden Nutzungen		Angriffs-Fläche in ha	Wirkliche oder reduzierte Abtriebs-Masse	Ortsgemässe		Zu beziehende Ortsgemässe Holzmasse					
					wirkliche Masse	Masse des Vollbestandes	pro Hectar		Vom ganzen Ort			
							hart	weich	hart	weich	Zusammen	
Name	Abteilungs-Nr.	Unterabteilungs-Lit.	Fläche in ha		po ha		Festmeter					
Kobylanka	36	d	Bg. Ta 0.7, Bu 0.3, ei. Fl. - 90 - 150 = 120j, V, 0.5 - Ist mit Rücksicht auf eine zu erhoffende Bemessung, durch successive Entnahme von 40% der Holzmasse weiter zu lichten	7.51	1.50	267	534	22	85	165	640	805
Szczawny werch	37	d	Bg. Ta 0.9, Fi 0.1, 70 - 90 = 80j, V, 0.6, Ist mit Rücksicht auf den noch schutzbe- dürftigen schönen Unterwuchs, durch successive Entnahme von 50% der Holzmasse weiter zu lichten. -	6.81	2.05	266	444	133		910		910
Obrozyska	44	b	Pl. Li 0.8, Hb 0.1, Fi 0.1, ei. Ah, Bu, Ta, auf 0.7 d. Fl. 70 - 90j LA, auf 0.3 d. Fl. 91 - 110j i. M. 85j, V, 0.7 Nach erfolgtem Unterbaue bzw. Unterpflan- zung Lichtstellung durch Entnahme von 40% der Holzmasse. -	17.80	4.98	253	361	7	94	125	1675	1800
Rusinczuk	50	a	Lg. (vom Jahre 1911) Ta. - 100 - 140 = 120j. IV, 0.4, Ist mit Rücksicht auf den vorhandenen Ta- Jw. weiter zu lichten und endlich zu raumen. -	16.19	6.47	297	743	297		4810		4810
" " "	50	e	Lg. (vom Jahre 1910) Ta. 80 - 120 = 100j. V, 0.6, - Weitere Lichtstellung und sodann Räumung wie bei 50a. -	2.33	1.40	333	555	333		775		775
5. Fürtrag				50.64	16.40			290	8810		9100	

Vollzugsnachweisung

Ortsbezeichnung	Abteilungs-Nr.	Unterabteilungs-Lit.	Betriebs-Jahr	Art der ausgeführten Nutzungen und sonstige Bemerkungen	Angriffs-Fläche in ha	Wirkliche oder reduzierte Abtriebs-Masse	Hiebsergebnis				
							Nutzholz		Brennholz		Zusammen
							hart	weich	hart	weich	
Festmeter		Festmeter		Festmeter							
36	d		1917/18 1921 1922 1923 1924	P.U. Praxismethode " (P.U.) P.U.	0.05 0.13 1.02 0.41 0.02		25.85 70.74 545.25 211.65 13.50			25.85 70.74 545.25 211.65 13.50	
37	d		1913 1914 1914/15 1917/18 1918/19 1919/20 1923	Zufällige Ergebnisse - Zufällige Ergebnisse in ganzem P.U. P.U. P.U. P.U.	0.04 - 0.01 1.19 0.06 0.04 0.17 0.11		17.74 - 4.71 524.52 28.00 17.53 76.91 639		15.75 - - - - - 42.90	33.49 - 4.71 524.52 28.00 17.53 76.91 49.29	
44	b		1918/19 1918/19 1919/20	Z. l. P.U. P.U.	0.42 0.21 0.02		153.99 2.57 10.59	10.35 45.00 18.00		153.99 75.92 10.59	
50	a		1913 1914 1914/16 1916/17 1919/20 1921 1922 1923 1924	Zufällige Ergebnisse - Zufällige Ergebnisse " P.U. Musterung - - P.U. P.U.	0.04 0.02 0.02 0.02 0.29 1.69 0.05 0.11 6.47		51.95 - 2.94 3.48 4.56 214.64 4339.57 38.00 82.50 4017.15		13.50 14.25 - 51.30 38.00 202.55	51.95 - 16.49 17.73 4.56 214.64 4390.81 38.00 82.50 5819.68	
50	e		1913 1918/19 1922	Zufällige Ergebnisse Praxismethode Musterung	0.06 0.47 1.01 1.54		34.84 259.03 562.41 856.28			34.84 259.03 562.41 856.28	

Hauungsantrag für die Zeit von 19... bis 19... -

Ortsbezeichnung		Bestandescharakteristik, Hiebsform und Begründung der auszuführenden Nutzungen	Angriffs- Fläche in ha	Wirkliche oder reduzierte Abtriebs- Fläche in ha	Ortsgemässe		Zu beziehende Ortsgemässe Holzmasse						
Name	Abteilungs-Nr.				Unterabteilungs-Lit.	wirkliche Masse	Masse des Vollbestandes	pro Hectar		Vom ganzen Ort			
								hart	weich	hart	weich	Zusammen	
			F e s t m e t e r		F e s t m e t e r								
Wapinczyk	51	c	Bg. v. J. 1907 - Ta. - 80 - 100 = 90j. V, 0.8, Ist in Anhoffnung einer weiteren Besamung successive durch Entnahme von 50% der Holzmasse z u l i c h t e n. -	1.54	0.62	400	500	201	310	310			
Zdziary	52	a	Bg. v. J. 1907, Ta. 80 - 120 = 100j, IV, 0.7. - Ist mit Rücksicht auf den schutzbedürftigen Unterwuchs durch Entnahme von 50% der Holzmasse weiter z u l i c h t e n. -	10.95	3.84	457	652	229	2505	2505			
Kociołki	54	b	Pl. Ta 0.7, Bu 0.3, auf 0.5 d.Fl. 90 - 140j.) " 0.5 " " 60 - 90j.) I.M. 95j, V, 0.7 Ist durch successive Entnahme von 50% der Holzmasse weiter z u l i c h t e n. -	8.70	3.05	321	459	32	129	280	1120	1400	
Kidałki	55	.	Lg. (vom Jahre 1910) Ta 0.9, Bu 0.1, 90 - 150 = 120j. IV, 0.6. - Nach erfolgtem Ta- Unterbaue weitere successive L i c h t s t e l l u n g durch Entnahme von 50% der Holzmasse. -	32.48	9.56	428	714	12	198	400	6430	6830	
Zimne	57	a	Lg. Ta 0.9, Bu 0.1, 80 - 140 = 120j, IV, 0.6. - Nach erfolgtem Unterbaue successive weitere L i c h t s t e l l u n g durch Entnahme von 50% der Holzmasse. -	29.82	8.95	428	714	12	202	375	6020	6395	
6. Fürtrag				83.49	26.02			1055	16385	17440			

Vollzugsnachweisung

Ortsbezeichnung		Betriebs-Jahr	Art der ausgeführten Nutzungen und sonstige Bemerkungen	Angriffs- Fläche in ha	Wirkliche oder reduzierte Abtriebs- Fläche in ha	Hiebsergebnis					
Abteilungs-Nr.	Unterabteilungs-Lit.					Nutzholz		Brennholz		Zusammen	
						hart	weich	hart	weich		
		F e s t m e t e r		F e s t m e t e r							
51	c	1919/20	Z. jarm	1.54	0.10		70.84				70.84
52	a	1912	Zufällige Ergebnisse	0.01		1.41		5.25			6.66
		1913	Pho	0.44		286.25					286.25
		1918/19	Z. jarm	10.95	1.26	822.11					822.11
		1919/20	P.U.	0.04		30.89					30.89
		1920/21	P.U.			3.29					3.29
		1921	Präservatlinie	10.95	0.64	419.99					419.99
		1922	P.U.	0.41		8.67					8.67
		1923	P.U.	0.17		106.09	7.50				113.59
		1924	P.U.	0.02		12.82					12.82
54	b	1921		8.70	0.21	97.16					97.16
		1922	P.U.	0.03		7.20	6.30				28.32
55	.	1913	Zufällige Ergebnisse	0.15		104.87					104.87
		1917/18	P.U.	0.03			21.00				21.00
		1919/20	P.U.			2.58					2.58
		1920/21	Präservat.	0.02			7.5	7.5			15.00
57	a	1913	Zufällige Ergebnisse	0.28		199.18					199.18
		1917/18	P.U.	0.05			34.50				34.50
		1918/19	P.U.	0.09		62.57					62.57
		1919/20	P.U.	1.75		3.42	4.27	1245.63			1253.32
		1923	P.U.	0.07			8.40				8.40

Hauungsantrag für die Zeit von 19 ¹² bis 19 ²¹ -												
Ortsbezeichnung		Bestandescharakteristik, Hiebsform und Begründung der auszuführenden Nutzungen	An- griffs- Fläche in ha	Wirkli- che oder redu- zierte Ab- triebs- Fläche in ha	Ortsgemäße		Zu beziehende Ortsgemäße Holzmasse					
Name	Abteilungs- Nr.				Unterab- teilungs- Lit.	wirkli- che Masse	Masse des Vollbe- standes	pro Hectar		Vom ganzen Ort		
								hart	weich	hart	weich	Zusammen
			po ha		F e s t m e t e r							
Zimne	57	b	Lg. Ta 0.9, Bu 0.1, 80 - 140 = 120j, IV, 0.6. - Nach erfolgtem Unterbaue weitere successi- ve Lichtstellung durch Ent- nahme von 50% der Holzmasse. -	10.72	3.22	371	618	11	175	115	1875	1990
- " -	58	d	Pl. Bu, ei, we. Ta. auf 0.7 d. Fl. 80 - 140 = 110j.) i.M. 100j. " 0.3 " " 60 - 80 = 70j.) VI, 0.6. Wegen der schlechten Beschaffenheit des Bestandes: Kahlhiebs. -	1.40	0.84	157	262	157		220		220
- " -	59	d	Pl. Bu, VI, 0.5, auf 0.3 d. Fl. 40 - 60 = 50j.) " 0.5 " " 60 - 100 = 80j.) i.M. 80j. " 0.2 " " 100 - 140 = 120j.) Kahlhiebs (wegen Zuwachsaermut.) -	2.73	1.37	106	212	106		290		290
Kraczów	62	b	Lg - Form. Bu ei. Ta. IV, 0.4, auf 0.4 d. Fl. 80 - 140 = 110j.) " 0.4 " " 60 - 80 = 70j.) i.M. 80j. " 0.2 " " 40 - 60 = 50j.) Räumung. -	32.56	13.03	114	285	114		3710		3710
Kraczonik	64	.	Pl. Bu, V, 0.9, auf 0.6 d. Fl. 80 - 140 = 110j.) " 0.2 " " 60 - 80 = 70j.) i.M. 90j. " 0.2 " " 40 - 60 = 50j.) Ist durch Entnahme von 50% der Holzmasse in Lichtschlagstellung zu überführen. -	38.75	19.38	250	250	125		4845		4845
7. Fürtrag			86.16	37.84				9180	1875		11055	

Völlzugsnachweisung											
Ortsbezeichnung		Betriebs- Jahr	Art der ausgeführten Nutzungen und sonstige Bemerkungen	An- griffs- Fläche in ha	Wirkli- che oder redu- zierte Ab- triebs- Fläche in ha	Hiebsergebnis					
Abtei- lungs- Nr.	Unterab- teilungs- Lit.					Nutzholz		Brennholz		Zusammen	
						hart	weich	hart	weich		
						F e s t m e t e r					
57	b	1913	Zufällige Ergebnisse	0.61		326.74				326.74	
		1918/19	P.U.	0.11		72.84				72.84	
		1919/20	P.U.	0.36		223.14				223.14	
62	b	1918/19	Dr. Anpfl.	1.99	0.76	215.25				215.25	
		1919/20	"	16.72	6.69	1904.25	1.50			1905.75	
		1920/21	"	1.24	0.50	141.67				141.67	
		1921	"	11.92	4.77	1359.99				1359.99	
		1922	"	7.04	2.73	783.00				783.00	
		1923	P.U.	0.11		31.50				31.50	
				15.56		1435.54	1.50			1437.04	
64	.	1921	Kahl erodiert	8.36	8.36	2090.25				2090.25	
		1922	"	0.33	0.33	83.09				83.09	
		1924	"	2.87	2.87	711.20	7.43			718.63	

Hauungsantrag für die Zeit von 1912 bis 1921.

Ortsbezeichnung		Bestandescharakteristik, Hiebsform und Begründung der auszuführenden Nutzungen	Angriffs- Fläche in ha	Wirkliche oder reduzierte Abtriebs- Masse	Ortsgemässe		Zu beziehende Ortsgemässe Holzmasse					
Name	Abteilungs-Nr. Unterabteilungs-Lit.				Angriffs- Fläche in ha	Wirkliche oder reduzierte Abtriebs- Masse	pro Hectar		Vom ganzen Ort			Zusammen
							hart	weich	hart	weich	Zusammen	
		Fläche in ha		Festmeter								
Hajnik	66	Bg, Ta 0.8, Fi 0.2, ei. Bu, 80 - 120 = 100j, IV, 0.7, - Successive Überführung in die Lichtschlagstellung durch Entnahme von 40% der Holzmasse. - In erster Reihe ist das stärkste Holz u.d.Fi. zu nutzen	49.85	13.96	449	642		180		8975	8975	
- " -	67	b Lg. Ta 0.8, Fi 0.2, 80 - 120 = 100j. IV, 0.3, Ist mit Rücksicht auf den vorhandenen Unterwuchs vorerst weiter zu lichten, besonders die dichter bestockten Orte und schliesslich zu räumen. -	33.73	10.12	194	647		194		6550	6550	
- " -	67	c Lg. Ta 0.8, Fi 0.2, ei. Bu, 80 - 120 = 100j, IV, 0.5, - Wie bei 67b. zu behandeln. -	19.79	9.90	325	650		325		6430	6430	
Jaguszó	68	a Lg. (v.J. 1911) Ta. - 100 - 120 = 110j, IV, 0.5. Ist mit Rücksicht auf den noch schutzbedürftigen Jungwuchs durch Entnahme von 40% der Holzmasse weiter zu lichten. - In erster Reihe ist das stärkste Holz zu entnehmen. -	16.50	3.30	352	705		141		2325	2325	
8. Fürtrag			119.87	37.28					24280	24280		

Vollzugsnachweisung

Ortsbezeichnung		Betriebs-Jahr	Art der ausgeführten Nutzungen und sonstige Bemerkungen	Angriffs- Fläche in ha	Wirkliche oder reduzierte Abtriebs- Masse	Hiebsergebnis				
Abteilungs-Nr.	Unterabteilungs-Lit.					Nutzholz		Brennholz		Zusammen
						hart	weich	hart	weich	
		Fläche in ha		Festmeter						
66		1912	Zufällige Ergebnisse	0.01		9.00				9.00
-		1913	ello	1.19		758.44		9.00		767.44
-		1914	Zufällige Ergebnisse	0.01		9.00				9.00
-		1914/15	Zufällige Ergebnisse	0.02		12.31				12.31
"		1914/17	"	0.09		48.42		9.00		57.42
		1917/18	P.U.	0.83		102.67		36.00		538.67
		1918/19	P.U.	0.11		74.03				74.03
		1920/21	P.U.			6.54				6.54
		1924	P.U.	0.10				6.00	57.00	63.00
67	b	1912	Lichtstellung (anmer. Antrag-Ergebnis vom 1911)	33.73	2.02	1306.31				1306.31
-	-	1913	Zufällige Ergebnisse	0.15		100.88				100.88
		1917/18	P.U.	0.01		9.45				9.45
		1918/19	P.U.			4.23				4.23
		1920/21	P.U.			2.03				2.03
		1921	P.U.	0.14		90.50				90.50
		1922	P.U.	0.06		36.21				36.21
		1924	P.U.			1.57		1.50		3.07
67	c	1913	Zufällige Ergebnisse	0.74		481.96				481.96
		1918/19	P.U.	0.01		9.28				9.28
		1920/21	P.U.			4.02				4.02
68	a	1913	Zufällige Ergebnisse	1.19		838.70				838.70
		1917/18		0.39		243.55				243.55

Hauungsantrag für die Zeit von 19.12. bis 19.21.

Ortsbezeichnung		Bestandescharakteristik, Hiebsform und Begründung der auszuführenden Nutzungen	Angriffs- Fläche in ha	Wirkliche oder reduzierte Abtriebs- Masse	Ortsgemässe		Zu beziehende Ortsgemässe Holzmasse					
Name	Abteilungs-Nr.				Unterabteilungs-Lit.	wirkliche Masse	Masse des Vollbestandes	pro Hectar		Vom ganzen Ort		Zusammen
								hart	weich	hart	weich	
			po ha		F e s t m e t e r							
ZUSAMMENSTELLUNG DER HAUBARKEITSNUTZUNG. -												
		1. Fürtrag:	54.98	36.07			8635	5080	13715			
		2. - " -	123.06	49.63			10150	9960	20110			
		3. - " -	34.22	24.95			4485	3055	7540			
		4. - " -	84.18	41.59			3530	11175	14705			
		5. - " -	50.64	16.40			290	8610	9100			
		6. - " -	83.49	26.02			1055	16385	17440			
		7. - " -	86.16	37.84			9180	1875	11055			
		8. - " -	119.87	37.28				24280	24280			
		SUMME: HAUBARKEITSNUTZUNG:	636.60	269.78			37325	80620	117945			
		jährlich:	63.66	26.98			3733	8062	11795			
		Fürtrag										

Vollzugsnachweisung

Ortsbezeichnung			Art der ausgeführten Nutzungen und sonstige Bemerkungen	Angriffs- Fläche in ha	Wirkliche oder reduzierte Abtriebs- Masse	Hiebsergebnis				
Abteilungs-Nr.	Unterabteilungs-Lit.	Betriebs-Jahr				Nutzholz		Brennholz		Zusammen
						hart	weich	hart	weich	
			F e s t m e t e r		F e s t m e t e r		F e s t m e t e r			
<i>Poraplara</i>										
1	a/a	1922	2530	789	236798		236798			
"	"	1924	"	940		2373	237300			
1	b	1924		303		121337		121337		

Hauungsantrag für die Zeit von 19 12..... bis 19 21.....

Ortsbezeichnung		Bestandescharakteristik, Hiebsform und Begründung der auszuführenden Nutzungen	An- griffs- Fläche in ha	Ortsgemässe		Zu beziehende Ortsgemässe Holzmasse				
Name	Abteilungs- Nr.			Unterab- teilungs- Lit.	Wirkli- che oder redu- cierte Ab- triebs- Masse	Masse des Vollbe- standes	pro Hectar		Vom ganzen Ort	
							hart	weich	hart	weich
			po ha		F e s t m e t e r					
Lombarczyk	30	d	3.94			5		20	20	
30 - 40 = 35j, V, 1.0. -										
Dg. -										
Nozdrzyce	33	.	4.30			5		20	20	
30 - 50 = 40j. VI, 0.8, -										
Dg. zu Gunsten der Fi. -										
Szczawny warch	37	c	15.58			10		155	155	
60 - 80 = 70j, V, 0.9. -										
Das unterdrückte Gestänge ist im Durch- forstungswege zu nutzen. -										
- " -	37	e	12.87			10		130	130	
60 - 80 = 70j, V, 0.7,										
Das unterdrückte und schadhafte Gehölze ist im Durchforstungswe- ge zu nutzen. -										
Rubańska	38	a	61.24			10		610	610	
60 - 85 = 75j, IV, 0.9,										
Wie vorstehend. -										
4. Fürtrag			97.93			20		915	935	

Vollzugsnachweisung

Ortsbezeichnung		Betriebs- Jahr	Art der ausgeführten Nutzungen und sonstige Bemerkungen	An- griffs- Fläche in ha	Hiebsergebnis				Zusammen
Abteilungs- Nr.	Unterab- teilungs- Lit.				Nutzholz		Brennholz		
					hart	weich	hart	weich	
		F e s t m e t e r		F e s t m e t e r		F e s t m e t e r			
37	c	1913	Durchforstung			140			140
38	a	1912	Durchforstung	61.24				114.00	114.00
38	a	1914	Dg.					87.00	87.00

Hauungsantrag für die Zeit von 19.12. bis 19.21. -

Ortsbezeichnung		Bestandescharakteristik, Hiebsform und Begründung der auszuführenden Nutzungen	An- griffs- Fläche in ha	Wirkli- che oder redu- zierte Ab- triebs- Fläche in ha	Ortsgemässe		Zu beziehende Ortsgemässe Holzmasse					
Name	Abteilungs- Nr.				Unterabteilungs- Lit.	wirkli- che Masse	Masse des Vollbe- standes	pro Hectar		Vom ganzen Ort		
								hart	weich	hart	weich	Zusammen
					F e s t m e t e r							
Zdebna	39	a	Ta 0,5, Fi 0,5, ei. Bu,	18,80			10		190	190		
			30 - 50 = 40j, V, 1.0. - Ist zu Gunsten der Ta. zu durch- forsten. -									
Szczawno	40	c	Ta 0,4, Fi 0,4, Bu 0,2,	15,50			3	10	45	155	200	
			70 - 90 = 80j. V, 0,8, Ist zu Gunsten der Ta. zu durch- forsten. -									
- " -	40	d	Fi 0,8, Bu 0,2,	1,00			10		10	10		
			70 - 90 = 80j, V, 0,9, Das unterdrückte Gehölze ist im Durch- forstungswege zu nutzen. -									
Pod Nartem	41	a	Bu 0,8, Hb 0,2, ei. Fi,	10,15			10		100	100		
			55 - 75 = 65j, VI, 0,9, Wie vorstehend, wenn die Ver- wertung möglich ist. -									
- " -	41	c	Bu, ei. Fi,	1,79			10		20	20		
			50 - 70 = 60j, VI, 1.0. - Das unterdrückte, schadhafte Gehölze ist im Durchforstungswege zu nutzen, wenn eine Verwertung möglich ist. -									
5. Fürtrag				47,24			165	355	520			

Vollzugsnachweisung

Ortsbezeichnung		Betriebs- Jahr	Art der ausgeführten Nutzungen und sonstige Bemerkungen	An- griffs- Fläche in ha	Wirkli- che oder redu- zierte Ab- triebs- Fläche in ha	Hiebsergebnis				Zusammen
Abtei- lungs- Nr.	Unterab- teilungs- Lit.					Nutzholz		Brennholz		
						hart	weich	hart	weich	
						F e s t m e t e r				
41	a	1914	Durchforstung					30,00		30,00

Hauungsantrag für die Zeit von 1912 bis 1921.

Ortsbezeichnung		Bestandescharakteristik, Hiebsform und Begründung der auszuführenden Nutzungen	An- griffs- Fläche in ha	Ortsgemässe		Zu beziehende Ortsgemässe Holzmasse					
Name	Abteilungs- Nr.			Unterabteilungs- Lit.	Wirkliche oder reduzierte Abtriebs- Masse	Masse des Vollbestandes	pro Hectar		Vom ganzen Ort		
							hart	weich	hart	weich	Zusammen
			po ha		F e s t m e t e r						
Mikowa.	45	c	Fi, ei. La, Ta. -	3.00			10		30	30	
			30 - 45 = 40j, IV, 0.9,								
			Massige Dg. -								
Baszta	46	a	Fi, ei. wg. W.Er,	2.37			5		10	10	
			26j, V, 1.0. -								
			Dg. dabei Entnahme der wenigen W.Er. -								
Buryłów	47	.	Fi, ei. Ta,	23.79			10		240	240	
			60j, IV, 0.9, -								
			Ist massig zu durchforstern. -								
Wilcze	48	a	Fi 0.8, Ta 0.2, ei. La, wg. Ki,	17.26			6		105	105	
			20 - 35 = 30j, IV, 1.0. -								
			Dg, besonders der dichten Orte. -								
Rusińczyk	49	.	Fi 0.6, Ta 0.4, ei. La,	23.63			5		120	120	
			10 - 40 = 25j, IV, 1.0. -								
			Massige Dg. dabei sind derjenigen Ta - A. zu nutzen, welche ohne Schaden entnommen werden können. -								
7. Fürtrag				70.05					505	505	

Vollzugsnachweisung

Ortsbezeichnung		Betriebs- Jahr	Art der ausgeführten Nutzungen und sonstige Bemerkungen	An- griffs- Fläche in ha	Wirkliche oder reduzierte Abtriebs- Masse	Hiebsergebnis				
Abteilungs- Nr.	Unterabteilungs- Lit.					Nutzholz		Brennholz		Zusammen
						hart	weich	hart	weich	
								F e s t m e t e r		
48	a	1914/15	Durchforstung						17.55	17.55
48	a	1914	Dg.						8.91	8.91

2640

Hauungsantrag für die Zeit von 19.1.2..... bis 19.2.1.....												
Ortsbezeichnung			Bestandescharakteristik, Hiebsform und Begründung der auszuführenden Nutzungen	An- griffs- Fläche in ha	Wirkli- che oder redu- zierte Ab- triebs- Masse	Ortsgemässe		Zu beziehende Ortsgemässe Holzmasse				
Name	Abteilungs- Nr.	Unterab- teilungs- Lit.				wirkli- che Masse	Masse des Vollbe- standes	pro Hectar		Vom ganzen Ort		Zusammen
								hart	weich	hart	weich	
					po ha		F e s t m e t e r					
Wapienczyk	51	a	Fi 0.5, Ta 0.5, ei. La, selt. Bi, As, Er. 30 - 50 = 40j, IV, 1.0. D g. besonders der dichten Orte. -	52.72			5		265	265		
Zdziary	52	b	Fi 0.5, Ta 0.5, ei. La, Ki, Swd. Ha, 30 - 40 = 35j, IV, 1.0. - M ä s s i g e Dg, dabei sind sämtliche Swd. zu entnehmen. -	8.71			6		50	50		
- " -	53	b	Ta 0.6, Fi 0.2, Bu 0.2, am Bache W.Er. 20 - 50 = 35j, IV, 0.9, D g, wobei sämtliche W.Er, zu nutzen sind. Von den Ta- u. Bu-Überstandern sind die schlechten, minderwertigen Exemplare zu ringeln, insofern deren Entnahme ohne Schaden nicht tunlich wäre. -	8.37			1	5	10	40	50	
- " -	53	c	Fi, ei, Ta, La, Ki, 30j, IV, 1.0. - M ä s s i g e Dg. -	6.05			5		30	30		
Kociozki	54	c	Ta 0.8, Bu 0.2, ei. Fi, u. am Bache W.Er. 40 - 60 = 50j, IV, 0.9, M ä s s i g e Dg. zu Gunsten der Ta. -	28.91			1	5	30	145	175	
8. Fürtrag				106.76			40	530	570			

Vollzugsnachweisung											
Ortsbezeichnung			Art der ausgeführten Nutzungen und sonstige Bemerkungen	An- griffs- Fläche in ha	Wirkli- che oder redu- zierte Ab- triebs- Masse	Hiebsergebnis				Zusammen	
Abtei- lungs- Nr.	Unterab- teilungs- Lit.	Betriebs- Jahr				Nutzholz		Brennholz			Zusammen
						hart	weich	hart	weich		
					F e s t m e t e r						
53	c	1913	Eureilfortsetzung ausser Antrag					0.35		0.35	
54	c	1914	Eureilfortsetzung					0.58	27.25	28.33	

Hauungsantrag für die Zeit von 1912 bis 1921.

Ortsbezeichnung		Bestandescharakteristik, Hiebsform und Begründung der auszuführenden Nutzungen	Angriffs- fläche in ha	Ortsgemässe		Zu beziehende Ortsgemässe Holzmasse					
Name	Abteilungs- Nr.			Unterabteilungs- Lit.	Wirkliche oder reduzierte Abtriebs- Masse	Masse des Vollbestandes	pro Hectar		Vom ganzen Ort		
							hart	weich	hart	weich	Zusammen
			po ha		Festmeter						
Kociołki	54	d	Ta 0.6, Fi 0.2, Bu 0.2, 70 - 90 = 80j, IV, 0.9, Mässige Dg. zu Gunsten der Ta. -	9.85		1	5	10	50	60	
Zimne	58	b	Ta 0.7, Bu 0.3, ei. Fi. 60 - 90 = 75j, IV, 0.9, Dg. wobei in erster Reihe das unterdrückte, schadhafte und krebsige Gehölze zu entnehmen ist. -	26.19		1	6	25	155	180	
- " -	58	c	Ta 0.7, Bu 0.3, 80 - 100 = 90j, IV, 0.7, Dg. wie vorstehend. -	5.36		1	5	5	25	30	
- " -	59	a	Bu, ei. Ta- A. - 50 - 70 = 60j, IV, 1.0. - Mässige Dg. der dichteren Orte, wenn eine Verwertung des Dgs - Materials möglich. -	12.13		10		120		120	
- " -	59	b	Ta 0.6, Bu 0.3, Fi 0.1, ei. Ul. u. W.Er, 60 - 90 = 75j, IV, 0.9, Dg, wobei in erster Reihe das unterdrückte, zuwachsarme, schadhafte und krebsige Materialie zu entnehmen ist. -	17.08		2	5	35	85	120	
9. Fürtrag			70.61			195	315	510			

Vollzugsnachweisung

Ortsbezeichnung		Betriebs- Jahr	Art der ausgeführten Nutzungen und sonstige Bemerkungen	Angriffs- fläche in ha	Hiebsergebnis				
Abteilungs- Nr.	Unterabteilungs- Lit.				Nutzholz		Brennholz		Zusammen
					hart	weich	hart	weich	
			Festmeter						
54	d	1914/15	Durchforstung		0.30				0.30
59	b	1913	Durchforstung						

Hauungsantrag für die Zeit von 1912 bis 1921

Ortsbezeichnung		Bestandescharakteristik, Hiebsform und Begründung der auszuführenden Nutzungen	An- griffs- Fläche in ha	Ortsgemässe		Zu beziehende Ortsgemässe Holzmasse					
Name	Abteilungs- Nr.			Unterab- teilungs- Lit.	Wirkli- che oder redu- cierte Ab- triebs- po ha	Masse des Vollbe- standes	pro Hectar		Vom ganzen Ort		
							hart	weich	hart	weich	Zusammen
				F e s t m e t e r							
Zimne	59	c	Fi, ei. Ta,	2,31			5		10	10	
			35j, IV, 1.0. -								
			Mässige Dg. -								
- " -	60	.	Ta 0.7, Bu 0.2, Fi 0.1,	37,52			2	8	75	300	
			70 - 100 = 80j, IV, 0.9,								
			D g, dabei in erster Reihe Entnahme des unterdrückten, schadhaften und krebsigen Materials. -								
- " -	61	d	Fi, ei. Ki, La, selt. Ah, W.Er,	5,49			5		25	25	
			35j, IV, 1.0. -								
			Mässige Dg. -								
Jaguszów	69	-	Ta 0.7, Fi 0.3, ei. LA, Ki, Bu, wg.Bi, As,	19,69			5		100	100	
			10 - 40 = 25j, IV, 1.0. -								
			D g, wobei in erster Reihe die Weichhöl- zer und das unterdrückte Gestänge zu ent- nehmen ist. -								
10. Fürtrag				65,01			75		435	510	

Vollzugsnachweisung

Ortsbezeichnung		Betriebs- Jahr	Art der ausgeführten Nutzungen und sonstige Bemerkungen	An- griffs- Fläche in ha	Hiebsergebnis				
Abtei- lungs- Nr.	Unterab- teilungs- Lit.				Nutzholz		Brennholz		Zusammen
					hart	weich	hart	weich	
				F e s t m e t e r					
60	.	1913	Forstforstung	37,52			477,00		477,00

Hauungsantrag für die Zeit von 1912 bis 1921.

Ortsbezeichnung			Bestandescharakteristik, Hiebsform und Begründung der auszuführenden Nutzungen	An- griffs- Fläche in ha	Ortsgemässe		Zu beziehende Ortsgemässe Holzmasse							
Name	Abteilung- Nr.	Unterab- teilungs- Lit.			Wirkli- che oder redu- cierte Ab- triebs- po ha	Wirkli- che Masse	Masse des Vollbe- standes	pro Hectar		Vom ganzen Ort				
								hart	weich	hart	weich	Zusammen		
							F e s t m e t e r							
			d/. SAUBERUNGEN. -											
Kleniowa	1	b	Bu 0.6, Ta, u. Fi. 0.4, Pl. 90j, V, 0.8. - Das unterdrückte zuwachsarme und schad- hafte Gehölze ist im Säuberungs- wege zu nutzen. -	21.78			5	5	110	110	220			
			e/. NUTZUNG der AUSSTÄNDER in den JUNGWÜCHSEN und NACHRÄUMUNGEN. -											
Kleniowa	5	a	Ta 0.7, Fi 0.2, Bu 0.1, m. 60 - 100j, BU- Ast. - 2 - 15 - 5j, V, 0.4, Dringende Nutzung der BU-Uiber- hälter. -						1050	1050				
Runek	6	c	Ta 0.7, Fi 0.2, Bu 0.1, m. Ta, Fi. u. Bu - Ast. (40 - 120j.) - 10 - 20 - 15j. VI, 0.6. - Entnahme der breikroni- gen den Jw. schädigenden Ta, Fi. u. Bu - Überhälter insoferne es ohne Schaden möglich. -						50	50	100			
1. Fürtrag									1100	50	1150			

Vollzugsnachweisung

Ortsbezeichnung			Art der ausgeführten Nutzungen und sonstige Bemerkungen	An- griffs- Fläche in ha	Hiebsergebnis								
Abtei- lungs- Nr.	Unterab- teilungs- Lit.	Betriebs- Jahr			Nutzholz		Brennholz		Zusammen				
					hart	weich	hart	weich					
							F e s t m e t e r						
15	a	1914	Nachräumungen / Nutzung der Überhälter /					1576.50	1576.50				

Hauungsantrag für die Zeit von 19 ¹² bis 19 ²¹ -												
Ortsbezeichnung		Bestandescharakteristik, Hiebsform und Begründung der auszuführenden Nutzungen	Angriffs- Fläche in ha	Wirkliche oder reduzierte Abtriebs- Masse	Ortsgemässe		Zu beziehende Ortsgemässe Holzmasse					
Name	Abteilungs- Nr.				Unterabteilungs- Lit.	wirkliche Masse	Masse des Vollbe- standes	pro Hectar		Vom ganzen Ort		
								hart	weich	hart	weich	Zusammen
			po ha		F e s t m e t e r							
Runek	7	b						35	15	50		
Ta, ei, Fi, Bu, mit Ta, Fi, u. Bu- Altholzresten. - 5 - 30 = 15j, V, 0.6, Entnahme der breitkronigen den Jw. schädigenden Althölzer, insoferne es ohne Schaden möglich. -												
pod Bukowz.	18	b						70	15	85		
Rde, m, krp, meist unverwertbaren 40- 80j. Bu. u. Ta, VI, 0.2. - Nutzung der verwertbaren Ta- u. Bu- Ueberhälter u. Ringelung der unverwertbaren Stangen. -												
Jaworyny	24	bl						140	30	170		
Bl, m, ei, schlechten anbr. Bu, ei, Ta, u. wg. Ah, VI. - Entnahme der verwertbaren Ueberhälter. -												
Kreczon	63	c						145	70	215		
Fi 0.5, Ta 0.4, Bu 0.1, ei, Bu- Stangen M. u. A. u. ei, Ta - Vw. - Nutzung der Ta- u. Bu- Altholzreste, sowie der ästigen minderwertigen Stangen und Vorwiche. -												
2. Fürtrag:							390	130	520			
1. - " -							1100	50	1150			
Zusammen Nutzung der Ausstände und Nachräumungen:							1490	180	1670			
Fürtrag												

Vollzugsnachweisung										
Ortsbezeichnung			Betriebs- Jahr	Art der ausgeführten Nutzungen und sonstige Bemerkungen	Angriffs- Fläche in ha	Hiebsergebnis				
Abteilungs- Nr.	Unterabteilungs- Lit.	Angriffs- Fläche in ha				Nutzholz		Brennholz		Zusammen
						hart	weich	hart	weich	
			F e s t m e t e r		F e s t m e t e r					
18	b		1913	Dutzung der Ueberhälter			112.19	269.59	285.75	667.53
24	b1		1914/15	Nutzung der Ueberhälter					6.00	6.00
24	b1		1914	DHs			64.55		6.00	70.55

Antrag für die Zeit von 1912 bis 1921												
Ortsbezeichnung		Charakteristik der Culturfläche Begründung und Art der auszuführenden Arbeiten	Aufforstungen					Hilfskulturen				
Name	Abteilungs-Nr.		Unterabteilungs-Lit.	Neue Aufforstungen		Verfollständigungs-Culturen			Zusammen	Entwässerungen	Schlag- und Bestandespflege	Kosten
				Blößen und alte Schläge	neue Schläge	unter Schutz-Bestand	in Jungbeständen	in Femelschlägen				
H e k t a r												
a. BESTANDESBEGRÜNDUNG.												
Kleniowa	3	a	Sdi.kr.stng.Lbd.La.u.Na, Fa,n8,nwst. u.sdw. 5 - 25° ge. V. - Nach dem Abtriebe des südlichen, zwischen der Ausscheidungsgrenze v.3b. u. den Wiesenklaven am Rücken gelegenen Teiles per 16.05 ha. ist die ganze Fläche mit Fi.u.Ta-Pflz. eventuell Plätze mit aufzuforsten. Versuchsweise sind am Rücken La. in Gruppen einzupflanzen. Die vorkommenden, brauchbaren Bu-Jungwuchshorste sind zu belassen und schonend zu behandeln. -	16.05 16.05					16.05 16.05			
- " -	4	c	Fr.sdi.Lbd.La.u. Na, stark vg.u.vkr. m.Br.u.Gr.n8.u.nwst.ca 18° ge. - Nach der Rg. Kompletierung mit Ta. u. Fi- Pflz. auf 0.8 der Fläche. - In den höheren Lagen sind hrstw. La. einzubringen. -	17.89 14.31					17.89 14.31			
- " -	5	a	Boden wie bei 4c. i.wst.Tl.ca 15° ge. Ta 0.7, Fi 0.2, Bu 0.1, 2-15j, V, 0.4 Nach der Entnahme der Bu-Ast. Kompletierung auf 0.6 der Fl. mit Ta- und Fi - Pflanzen. -	41.96 25.18		41.96 25.18			41.96 25.18			
- " -	5	b	Boden u. Lage wie in 4c.u. 5a. - Gr.Ukr. Fi.ei,Bu.u.Ta.wg.Bi,Wd, 5 - 15 = 8j, V, 0.6. Ausrieb der Weichhölzer und Kompletierung auf 0.4 d.Fl. mit Ta - Pflanzen. -	8.34 3.34		8.34 3.34			8.34 3.34	8.34		
1. Fürtrag			33.94 30.36	50.30 28.52				84.24 58.88		8.34		

Vollzugs - Nachweisung											
Ortsbezeichnung		J a h r		Art der ausgeführten Arbeiten und sonstige Erläuterungen	Auf- forstungen		Hilfskulturen		Kosten		
Abteilungs-Nr.	Unterabteilungs-Lit.	des ersten Vollzuges	der zweiten oder öfteren Nachbeserung		neu aufgeforstete volle	verfollständigte reduirte	Entwässerungen	Schlag und Bestandespflege	Fläche in Hectar	Kronen	
3	a		1912								
"	"		1913								
"	"		1914								
"	"		1914/5								
"	"		1915/16								
"	"		1921	Zaluzenie 19.000 st.				3102 3102		11.200	
5	a		1912	Pflanzung mit 78000 Fi, 3500 Ta u 1000 Ah				20-98 1854		20-98 735 48	
"	"		1913	Zaluzenie 4 ~ 31000 st. 15.000 st.				2100 1035		315 20	
"	"		1914	Zaluzenie 14 typ' aviaraka, 10.5 typ' josty				41-96 3-46	41-96	260 30	
"	"		1914	Cypresenie kultury				41-96	41-96	155 10	
"	"		1915/16	Poprawka / rozorenie 16 st' in.				41-96 3-78		196 20	
"	"		1916/17	Cypres. kultury				41-96		75 26	
"	"		1917/18	" smad' 18 typ				41-96 2-81		885 -	
"	"		"	Cypresenie kultury					41-96	530 -	
Zaluzenie posew p 50!											

Antrag für die Zeit von 1912 bis 1921.

Ortsbezeichnung			Aufforstungen							Hilfskulturen		
Name	Abteilungs-Nr.	Unterabteilungs-Lit.	Charakteristik der Culturfläche							Zusammen	Entwässerungen	Schlag- und Bestandespflege
			Neue Aufforstungen			Vervollständigungs-Culturen						
			Blößen und alte Schläge	neue Schläge	unter Schutz-Bestand	in Jungbeständen	in Femeischlägen	im Plänterwalde	im Anschlagwalde	H e k t a r		
Runek	6	al.	Stg.sdi.Lbd.wg.vg.u.vkr.Va.Fa.Gr.	1.29						1.29		
			wst.u.sdw. 5-15 ^o ge. Rde. VI, O.1,	1.16						1.16		
			Windbruchsfläche m.Bu,stw.Fi.u. Ta.									
			Aw. Kompletierung auf									
			0.9 der Fl. mit Fi- u. Ta- Pflanzen.									
- " -	6	c	Stg.sdi.Lbd.ow.vkr.u.vg. Bi,Hi,Gr.			4.94				4.94		
			si.ca 15 ^o ge. - Fi 0.7, Ta 0.2, Bu 0.1			1.48				1.48		
			10-20-15j. VI, 0.6.									
			Nach der Entnahme der Ast: Komplet-									
			tierung der ganz grossen LI. auf									
			etwa 0.3 d.Fl. mit Fi - Pflanzen. -									
- " -	7	b	Hu.sdi.Lbd.ow.vg.u.vkr.Br.Hi,Gr.Va,			3.50				3.50		
			wst.ca 18 ^o ge. Ta.ei. Fi. u. Bu. -			1.05				1.05		
			5-30, V, 0.6. -									
			15j.									
			Ist wie bei 6c. zu behandeln. -									
Dzuga Roztoka	11	a	Sdi.Lbd.La,grösstenteils sdw.ca 20 ^o ge			26.50				26.50		
			ow.Gr.Hi,u. Br. V, 0.9, -			2.65				2.65		
			Fi 0.8, Ta 0.1, Bu 0.1, 3-5 = 4j. -									
			Kompletierung									
			auf 0.1 der Fl. mit Fi- Pflanzen. -									
- " -	11	al	Sdi.Lbd.La,ow.Gr. nwst. ca 12 ^o ge. V.	19.92						19.92		
			Nach der Rg:	13.94						13.94		
			Kompletierung									
			auf 0.7 der Fl. mit Ta. u. Fi- Pflz.									
2. Fürtrag				1.29	19.92	34.94				56.15		
				1.16	13.94	5.18				20.28		

Vollzugs-Nachweisung

Ortsbezeichnung		J a h r		Art der ausgeführten Arbeiten und sonstige Erläuterungen	Auf- forstungen		Hilfskulturen		Kosten
Abteilungs-Nr.	Unterabteilungs-Lit.	des ersten Vollzuges	der zweiten oder öfteren Nachbeserung		neu aufgef. forstete volle	vervollstän- digte reduirte	Entwäs- serungen	Schlag und Bestan- des- pflege	
									Fläche in Hectar
6	a 1		1912						
"	"		1913	Sandweide 5000 m ² bis 1000	1.50				62 90
"	"		1914	Sateneie 2 Stk bis 0.8 Stk jodth / Poprawka 1	0.63				52 00
"	"		1914/17	Poprawka 1700 Stk	1.29				66 -
6	a/2		1916/17	Zusatzweide jodth 2000, bis 1200	0.5				115 50
"	"		1919/20	" 5000, bis 2500, m ² 1000	1.48				607 50
"	"		1921	Poprawka 1/2 5000	2.00				3400 .
					0.38				
11	a		1912	Befahrung mit 6000 Fi. bis 2000 Ja	18.24			2.00	188 48
"	"		1913		1.50				
"	"		1914	Poprawka / Sateneie 4500 bis 1000 jodth	26.50				40 45
"	"		1914	Opusculum Kultur	1.24			5.00	30 80
			1918/19	Poprawka 6000 bis 2000 - 2000 m ² bis 1000	26.50				420 -
					1.72				

Antrag für die Zeit von 1912 bis 1921. -											
Ortsbezeichnung		Charakteristik der Culturfläche Begründung und Art der auszuführenden Arbeiten	Aufforstungen					Hilfsculturen			
N a m e	Abteilungs-Nr. Unterabteilungs-Lit.		Neue Aufforstungen		Verfollständigungs-Culturen			Zusammen	Entwässerungen	Schlag- und Bestandespflege	Kosten
			Blößen und alte Schläge	neue Schläge	unter Schutz-Bestand	in Jungbeständen	in Femelschlägen				
			H e k t a r								
Długa Rostoka	11 b	Mg.sdi.Lbd.stw.Bi.wst.u.sdw. 10 ^o ge. VII. Nach dem Kahlhiebe ist die ganze Fläche mit Fi - Pflanzen aufzuforsten. -	1.12 1.12					1.12 1.12			
Gatiwka	14 a	Stg.hu.kr.sdi.Lbd.m.La,ow.Br. Ukr. n8.u.n8st. z.Tl. wst. 15- 25 ^o ge, VI. Nach der Räumung: Komplettierung auf 0.4 der Fl. mit starken Fi- u. Ta- Pflanzen. -	24.61 9.84					24.61 9.84			
" "	14 c	Boden wie vor, vkr.n8.u.sdi. 25 ^o ge. Fi 0.8, Bu 0.2, ei.Ta,La,Bu,Bi,u.Wd 4 - 10 = 7j, V, O.9. Entfernung der Weichhölzer u.der astigen,minderwertigen Ta.u.Bu-Stangen u.Vw. sodann Komplettierung der Li. auf 0.1 d.Fl. mit starken Ta - u. Fi - Pflanzen. -			26.27 2.63			26.27 2.63		26.27	
Pod Bukową.	18 a	Stng.Lbd.ov.Steingerölle. La.u.Na, ow.vg.vkr.Gr.Uk.u.Br.wst.ca 25 ^o ge. VI. Nach der Lichtstellung ist sogleich auf 0.7 d.Fl.mit Ta-Plätzesaat zu unterbauen. -	29.30 20.51					29.30 20.51			
" "	18 b	Stng.sdi.Lbd.Na,u.La,ow.Uk.Gr.u.Br. wst.25 ^o ge. Rde. VI. O.2. - Nach der Nutzung der Ast.u.Ringelung der unwerthbaren Stangen: Komplettierung auf 0.8 der Fl. mit starken Ta- u. Fi- Pflanzen. -	13.78 11.02					13.78 11.02			
3. Fürtrag			13.78 11.02	25.73 10.96	29.30 20.51	26.27 2.63		95.08 45.12			

Vollzugs - Nachweisung										
Ortsbezeichnung		J a h r		Art der ausgeführten Arbeiten und sonstige Erläuterungen	Aufforstungen		Hilfsculturen		Kosten	
Abteilungs-Nr.	Unterabteilungs-Lit.	des ersten Vollzuges	der zweiten oder öfteren Nachbesetzung		neu aufgef. voll	verfollst. reduirte	Entwässerungen	Schlag und Bestandespflege	Kronen	
					Fläche in Hectar					
11	b	1919/20		Kalorien 3000 pr. 2000 lmb., 4000 mtr.	1.12 0.94				607	50
14	a	1912								
"	"	1913								
"	"	1914								
"	"	1914/15								
"	"	1915/16	1915/16	Sadzenie: sr: 15000, jodta 3000, jesien 300	6.78				268	40
"	"	1919/20		" " 8000, jodta 2000, lmb. 4000, mtr. 2000	3.16	4.12			1515	-
"	"	1921		" " 12.000 sr, 3.000 mtr.	2.50				11700	-
					2.34					
14	c	1912		Pflanzung mit 3800 Fi. u. 1300 Ta	8.84			8.84	82	58
"	"	1913								
"	"	1914		Popronka / Sadzenie 8000 sr, 3000 jodta	26.24				90	50
"	"	1914		Opuszczanie kultury	2.73			2.63	35	65
"	"	1915/16		Popronka / pozostawienie 2000 sr	26.24				24	00
					0.45					
18	b	1916/17		zostawienie 3 stopy jodty, 10 tys. sr.	2.15				291	-
		1918/19		zostawienie 14 tys. sr. - 20 tys. jodty	5.33				1132	-
		1919/20		" 5.000 sr, 5000 mtr., 4000 lmb.	2.19				1497	-
		1921		" 4.000 sr. -	0.62					

Antrag für die Zeit von 1912 bis 1921.											
Ortsbezeichnung		Charakteristik der Culturfläche Begründung und Art der auszuführenden Arbeiten	Aufforstungen						Hilfsculturen		
Name	Abteilungs-Nr. Unterabteilungs-Lit.		Neue Aufforstungen			Vervollständigungs-Culturen			Zusammen	Entwässerungen	Schlag- und Bestandespflege
			Blößen und alte Schläge	neue Schläge	unter Schutz-Bestand	in Jungbeständen	in Fehlschlägen	im Plänterwalde			
H e k t a r											
Żebracze	20	.	Sdi.stw.stng.Lbd.m.La, wstl.Hauptab- dachung mit nß.u.sdw.Seitenabdachung ca 25° ge. - VI. Nach dem Abtriebe ist die ganze Flä- che mit Ta- u. Fi- auf geeigneten Orten mit La- Pflanzen aufzufensten.	27.13 27.13					27.13 27.13		
Jaworyny	22	c	Stg. Lbd.La,u.Na, sdw.ca 25° ge, VI. Nach der Räumung Aufforstung der gar- zen Fläche mit Ta - u. Fi- Pflanzen.	6.63 6.63					6.63 6.63		
- " -	24	b	Sehr stng.Lbd.m.LA.sü. 25-30 ge. V. Nach dem Abtriebe: Aufforstung der ganzen Fläche mit Berücksichtigung der brauchbaren Jw- Horste, mit Ta. u. Fi - Pflanzen. -	12.45 12.45					12.45 12.45		
- " -	24	b1	Wie vor nur vkr.vg.Br.Uk.Gr.B1.VI. Nach der Entnahme der verwertbaren Ast. Aufforstung der ganzen Fläche m. Fi.u.Ta- u. auf geeigneten Orten in höheren Lagen gruppenweise mit La- Pflanzen. -	14.17 14.17					14.17 14.17		
Liskowa	26	b	Sdi.stng.Lbd. La. 8 - 30° ge. VI. Nach der Räumung: Aufforstung der ganzen Fläche mit Ta-u.Fi- Pflanzen bei Rücksichtnahme auf die brauchba- ren Jungwuchshorste. -	5.36 5.36					5.36 5.36		
				14.17	51.57				63.04		
4. Fürtrag				14.17	51.57				65.74		

Vollzugs - Nachweisung										
Ortsbezeichnung		J a h r		Art der ausgeführten Arbeiten und sonstige Erläuterungen	Auf- forstungen		Hilfsculturen		Kosten	
Abteilungs-Nr.	Unterabteilungs-Lit.	des ersten Vollzuges	der zweiten oder öfteren Nachbes- serung		neu aufge- forstete volle	vervoll- ständig- te reducirte	Entwäs- serun- gen	Schlag und Bestan- des- pflege		
										Fläche in Hectar
20										
24	b	1912								
"	"	1913								
"	"	1914								
"	"	1915/16								
"	"	1917/16		Sopronka / Kasztanie 2500 jnr			14.17		71.00	
24	b.1	1912	1912							
"	"	1913	1913	Kasztanie 22,000 jnr. 10,000 jnr. 1,000 jnr.			4.42		256.15	
"	"	1914	1914	Ergebnis 255 jnr palikow			5.42		92.05	
"	"	1914		Kasztanie, 15000 jnr, 5000 jnr, 1000 jnr, 500 jnr			5.24		269.80	
"	"	1915/16		" 7.300 "			4.81		71.00	
							1.64			

Antrag für die Zeit von 1912 bis 1921.

Ortsbezeichnung		Charakteristik der Culturfläche Begründung und Art der auszuführenden Arbeiten	Aufforstungen						Hilfsculturen		
Name	Abteilungs-Nr. Unterabteilungs-Lit.		Neue Aufforstungen			Vervollständigungs-Culturen			Zusammen	Entwässerungen	Schlag- und Bestandespflege
			Blößen und alte Schläge	neue Schläge	unter Schutz-Bestand	in Jungbeständen	in Fernel-schlägen	im Plänter Walde			
Liskowa	26 c	Sdi.stng.Lbd. Asche u.Schlagfälle. ö. ca 25° ge. Bl. VII. - Aufforstung der ganzen Fläche mit Ta u. Fi - Pflanzen. - Am Bache sind in geeigneten Lagen horstweise Es. einzupflanzen. -	5.81 5.81					5.81 5.81			
Kosarzyska	27 b	Sdi.zumeist hu,ow.stng.Lbd,La,u.Na. ow.vg.u.vkr.Br.Hi.Uk. n8.u.8.z. Tl. si. 25° ge. - Nach dem Abtriebe: Kompletttierung auf 0,7 der Fläche mit Ta- u. Fi-Pflanzen. -	31.06 21.74					31.06 21.74			
Między polana mi.	29 a	Stng.schg.mg.Lbd.ow.La,Gr .Uk. Wachholder si,bis wst. 10- 15° ge. VIII. Nach dem kahlen Abtriebe ist die ganze Fläche mit Ta,u. Fi- Pflanzen aufzuforsten. -	15.30 15.30					15.30 15.30			
" " "	29 d	Stng. Lbd.Gr.Na,La, nwst.10-20° ge. VI. Nach dem kahlen Abtriebe ist die ganze Fläche mit Ta- u. Fi- Pflanzen aufzuforsten. -	1.65 1.65					1.65 1.65			
Werch Żubra	34 a	Stng.hu.kr.Lbd.wg.u.vkr. ad8.u.si. 25° ge. - Fi.si.Ta.u.Bu,dann Swd.u. Bi, ow. Fhl. - 5j. IV, 0.9, - Entfernung sämtlicher Weichhölzer u. einzelner schädigenden Bu- Vw. sodann Kompletttierung auf 0.1 d.Fl. mit Fi - Pflanzen. -			2.30 0.23			2.30 0.23		2.30	
5. Fürtrag			5.81 5.81	48.01 38.69	2.30 0.23			56.12 44.73		2.30	

Vollzugs - Nachweisung

Ortsbezeichnung		Jahr		Art der ausgeführten Arbeiten und sonstige Erläuterungen	Aufforstungen		Hilfsculturen		Kosten
Abteilungs-Nr.	Unterabteilungs-Lit.	des ersten Vollzuges	der zweiten oder öfteren Nachbesetzung		neu aufgeforstete volle	vervollständigte reduicirte	Entwässerungen	Schlag und Bestandespflege	
					Fläche in Hectar				Kronen
26	c	1912		Pflanzung mit 4000 Fi, 2000 Ta, 1000 Lb, 200 Z. u. u.	5.81				299 28
"	"	1913		Reparatur 35000 Stk. 2000 jährl.	5.81				54 70
"	"	1914		Topfentka / Kasotrene 4000 jährl. 1500 jährl.	5.81				73 40
"	"	1915/16		" " 5000 " 1500 jährl.	5.81				56 60
27	b	1916/17		Fruchtene 9000 jährl. Horst etc.	2104				363 45
		1917/18		Fruchtene 20 tje. 100 - 45 jährl.	3106				1564 -
		1918/19		" 20 " " - 8 tje. 100 tje. - 3 tje. 100 tje.	583				1370

Antrag für die Zeit von 1912 bis 1921														
Ortsbezeichnung		Aufforstungen								Hilfskulturen				
Name	Abteilungs-Nr.	Unterabteilungs-Lit.	Charakteristik der Culturfläche								Zusammen	Entwässerungen	Schlag- und Bestandespflege	
			Neue Aufforstungen		Vervollständigungs-Culturen									
			Blößen und alte Schläge	neue Schläge	unter Schutz-Bestand	in Jungbeständen	in Fernel-schlägen	im Plänter Walde	im Anschlag-walde	H e k t a r				
Kobylanka	36	a1	Hu. i. sdw. Zunge etw. mg. Lbd. La. vg. vkr.								4.82			
			8. z. Tl. sü. u. nwt. 25 ge. -								4.82			
			Bl. ow. spärliche Bu- Jw. V. -											
			Aufforstung der ganzen Fläche mit Ta- u. Fi- auf geeigneten Orten hrstw. mit Ul. u. Es- Pflanzen. -											
Szcawny werch.	37	a	Hu. sdi. Lbd. Na. vg. vkr. Br. Uk. Gr.								4.24		4.24	
			8. ca 15° ge. Ta 0.8, Fi 0.2, ei. Ul. 2-4, IV, 0.9. - 3j. Entfernung der minderwertigen schädigender Stangen u. Vw. u. Kompletierung auf 0.1 der Fläche mit Ta. u. Fi - Pflanzen. -								0.42		0.42	
Obrożyńska	44	b	Hu. Lbd. m. La. Gr. wst. u. sdw. ge. Pl. V.								17.80		17.80	
			Ist auf 0.4 der Fläche mit Ta- Li. u. Es, je nach dem Standorte zu unterbauen, bzw. was die zwei letzten Holzarten anbelangt zu unterpflanzen. -								7.12		7.12	
- " -	44	d	Mg. sdi. Lbd. zw. tr. i. sdw. Tl. feu. ca 25° sdw. ge. - Bl. VI. m. W. Er-Gestrüpp u. Vw. - Die ganze Fläche ist je nach dem Standorte mit La. im unteren Tl. der Lehne mit Es-Pflanzung aufzuforsten und Entnahme der ei. astigen schädig. Fi. u. Ki. Ast. u. Aushieb des W. Er-Gestrüppes. -								1.62		1.62	
Mikowa	45	b	Sehr hu. Lbd. z. Tl. La. z. Tl. vkr. 8. sd8. auch sü. n8. u. sdw. 10-25° ge. Auf 0.2 d. Fl. Fi 0.8, Ta 0.1, Li. Ah 0.1, auf 0.8 d. Fl. Hb, Ha, As, Wd. etw. Es. 10j. IV, 0.4. Freistellung der unterdrückten Nadelhölzer durch Aushieb der sie überwuchenden Unhölzer u. Sträucher. Die mit Nadelhölzern nicht unterwachsenen Unholzpartien sind durch Ausholzung 1 oder 1 1/2 m. breiten Linien in 2 m. breiten Abständen zu lichten u. je nach dem Standorte m. Ta, Fi, u. La. (letztere in Horsten) u. auf fri. Orten, besonders am Fusse der Lehne mit Es-Pflz. im Ganzen auf 0.5 d. Fl. aufzuforsten, sodann je nach Lichtbedarf des Anwuchses die Unhölzer (Gestrüpp) gänzlich zu räumen. Die ästigen schädigenden 20-30j. u. alt. Ta. u. Fi-Stangen sind zu entnehmen. Von den 4 St. alten Li sind 3 St. als Naturdenkmal zu belassen. -								35.72		35.72	
			6. Fürtrag								6.44	17.80	39.96	54.20
											6.44	7.12	18.28	31.84

Vollzugs-Nachweisung											
Ortsbezeichnung		J a h r		Art der ausgeführten Arbeiten und sonstige Erläuterungen	Auf-forstungen		Hilfskulturen		Kosten		
Abteilungs-Nr.	Unterabteilungs-Lit.	des ersten Vollzuges	der zweiten oder öfteren Nachbeserung		neu aufgef. voll	vervollst. digte reducirt	Entwässerungen	Schlag und Bestandespflege	Kronen		
36	a			1912	Pflanzung mit 6000 Fi 3000 Ta 2 1000 Ul.	1200			83	52	
				1913	Zulesen 10000 m. 5000 jäh. 500 m. u. a.	485			132		
				1914	Sopienka / u. u. u. u. 4000 m. 5750 jäh.	1430			99	20	
				1914	" / " / " 4000 " 2260 "	482			59	60	
				1915/16	" / " / " 3000 jäh.	912			84	20	
36	a			1912	Pyranika 6.000 m. 3000 jäh. 1.000 m. u. a.	1200			83	52	
				1913	" 2.500 " 3.000 "	1200			59	60	
				1914	" 4.000 " 5.750 "	1426			99	20	
						220					
37	a			1912	Pflanzung mit 800 Fi 2 200 Ta	424			7	60	
				1913	Pyranika 1700 jäh.	0.33			10	10	
						424					
45	b			1912							
"	"			1913							
"	"			1914	Cypripis kühler			35.72	106	85	
				1917/18	"			35.72	843	-	
				1918/19	"			35.72	721	-	

Antrag für die Zeit von 1912 bis 1921.										
Ortsbezeichnung		Charakteristik der Culturfläche Begründung und Art der auszuführenden Arbeiten	Aufforstungen					Hilfskulturen		
Name	Abteilungs-Nr. Unterabteilungs-Lit.		Neue Aufforstungen		Vervollständigungs-Culturen			Zusammen	Entwässerungen	Schlag- und Bestandespflege
			Blößen und alte Schläge	neue Schläge	unter Schutz-Bestand	in Jungbeständen	in Fehlschlägen			
			H e k t a r							
Mikowa	45	bl	Hu.sdi.Lbd.S.ca 20 ge. vkr. - Fi 0.7, Ta 0.3, ei.La, Li, Ah, Bu, 6-14, IV, O.S. - 10j. Dringende Ausläuterung sämtlicher den Jungwuchs drückender Weich- und Unhölzer, sowie auch der elastigen schädigenden Fi.u.Ta-Stg. - Komplettierung der ganz grossen Lü. auf etwa 0.1 d.Fl. je nach dem Standorte mit Ta, Fi, u. La-Pflz. - Auf frischen Orten sind am Fusse der Lehne horstweise Es-Pflanzen einzubringen. -			14.03 1.40			14.03 1.40	14.03
Baszta	46	b	Lbd.oben tr.u.stng.m.Wachholderge-strüpp, ow.Felsen zu Tage sonst v.Gr. Uk.grösstenteils feu.S.sü.u.wst. 25-45° ge. Fi 0.7, Ta 0.2, Ki, La. O.I. 4-10j. V. O.5. 6j. Komplettierung der Lü. im nS.u.sü.Tl. u. Aufforstung der Blässe i.d.Mitte je nach dem Standorte horst- u. partweise mit Fi, Ta, La, Ul. - auf fri. Orten mit Es-Pflz. im Ganzen auf 0.5 d. Fl. nach durchgeführter Entfernung der Unhölzer u. Sträucher sowie auch der elastigen, schädigenden Vw. u. der astigen Fi. u. Ki-Stangen. - Die schönen La-Überhälter sind zu belassen. -			14.02 7.01		14.02 7.01	14.02	
Rusinczuk	50	a	Zm.fr.hu.sdi.grbstng.Lbd.stw.v.Gr. Uk.Hi.stw.Mo,u.Na.sü.gegen den Bach 25° ge. d.S. Zunge nach N. - Nach der Räumung Komplettierung auf 0.5 d.Fl. mit starken Ta.u.Fi-Pflz. Auf geeigneten Orten sind horstweise Ah.u.Es. einzupflanzen. -		16.19 8.09			16.19 8.09		
" "	50	e	Zm.tr.stw.grbstng.sonst sdi.Lbd.Gr. stw.Na,u.Mo, adw. bis 15° ge. - Nach der Räumung: Komplettierung auf 0.6 d.Fl. wie bei 50a. -		2.33 1.40			2.33 1.40		
Kociołki	54	a	Zm.tr.flgr.wg.hu.sdi.bis stng.Lbd. Gr.Uk.sü.bis 25° ge. Fi 0.9, Ta 0.1, 5-15 V. O.9, 10j. Die grösseren Lü. u. Bl. sind mit starken Fi-Pflanzen zu ergänzen, im Ganzen auf etwa 0.1 d.Fl. -		3.67 0.37			3.67 0.37		
7. Fürtrag				18.52 9.49	31.72 8.78		50.24 18.27	28.05		

Vollzugs-Nachweisung										
Ortsbezeichnung		J a h r		Art der ausgeführten Arbeiten und sonstige Erläuterungen	Auf-förstungen		Hilfskulturen		Kosten	
Abteilungs-Nr.	Unterabteilungs-Lit.	des ersten Vollzuges	der zweiten oder öfteren Nachbeserung		neu aufgeförsdete volle	vervollständigete reduirte	Entwässerungen	Schlag und Bestandespflege		
					Fläche in Hectar				Kronen	
45	b ₁		1912	Ausläuterung von Weich- u. Unhölzer				5.00	500	
46	b		1912	Pflanzung mit 8200 Fi 2000 Ta 1500 Ul.	14.02			1.00	150	33
"	"		1913	" " 3600 " 1200 " 500 "	4.05				55	73
"	"	1914	1914	Fedrene: 4500 jor. 600 ges. 2000 Brüst. 10500 jor. 1000 ges.	4.50	7.77			41	90
"	"	1915/16	1915/16	Topronka / asarone in modn ges	14.02				330	71
"	"	1917/18	1917/18	Opresenie Kuldung				1.02	200	-
"	"	1921	1921	Opresenie mit 1000	0.16				1000	-
54	a		1912							
"	"		1917							
"	"		1914	(Topronka) asarone 2100 jor.	3.67				34	40
"	"		1919/20	" " 3.200 "	3.67				150	-

Antrag für die Zeit von 1912 bis 1921. -												
Ortsbezeichnung		Charakteristik der Culturfläche Begründung und Art der auszuführenden Arbeiten	Aufforstungen						Hilfskulturen			
Name	Abteilungs-Nr.		Neue Aufforstungen			Vervollständigungs-Culturen			Zusammen	Entwässerungen	Schlag- und Bestandespflege	
			Blößen und alte Schläge	neue Schläge	unter Schutz-Bestand	in Jungbeständen	in Fimel-schlägen	im Plänter Walde				im Anschlag-walde
H e k t a r											Kosten	
Kociński	54	e	Zm.tr.wg.hu.sdi.Lbd.bis 15 ^o ge. Fi.ei.wg.Ta. 5 - 10 = 5j, v. O.9, Kompletierung der grässeren Ld. mit Ta- u. Fi- Pflanzen auf 0.1 der Fläche. -				0.61 0.06				0.61 0.06	
Kidański	55	.	Fr.hu.mtgr.bis flgr.stw.sdi.stw. grobstng.Lbd.tls Lghlz, Na.u.Mo, tls Gr.Uk.si.u.sd8. 25 - 35 ^o ge. vom mehreren Gr. durchzogen. - Unterbau mit Ta- Plätzeaat auf 0.9 der Fläche. -		32.48 29.23						32.48 29.23	
Zimne	57	a	Zm.fr.hu.flgr.bis mtgr.ow.stng.bis grbstng.Lbd.aufh Gr.Uk.Lghlz,sonst Mo,Na,etw,La,si,u,sw. 30- 35 ^o ge. v.si.Graben durchzogen. - Unterbau der ganzen Fläche mit Ta- Plätzeaat. -		29.82 29.82						29.82 29.82	
- " -	57	b	Fr.hu.mtgr.sdi.stw.stng.Lbd.tls. Mo,u,Na,wg,La,tls.Gr.wg.Uk. n8. ca 25 ^o ge. - Behandlung wie vorstehend. -		10.72 10.72						10.72 10.72	
- " -	58	d	Zm.fr.wg.hu.flgr.sdi.etw.stng.Lbd. La. Die si.isolierte Parzelle tr.u. mg.si.u.sd8. bis 25 ^o ge. - Nach dem Kahlhiebe Aufforstung der ganzen Fl.mit La,Zi,u.Fi,je nach den Standortverhältnissen. -		1.40 1.40						1.40 1.40	
8. Fürtrag .					1.40 73.02 0.61						75.03 71.23	

Vollzugs-Nachweisung									
Ortsbezeichnung		Jahr		Art der ausgeführten Arbeiten und sonstige Erläuterungen	Aufforstungen		Hilfskulturen		Kosten
Abteilungs-Nr.	Unterabteilungs-Lit.	des ersten Vollzuges	der zweiten oder öfteren Nachbeserung		neu aufgeforstete volle	vervollständigte reduzierte	Entwässerungen	Schlag und Bestandespflege	
					Fläche in Hectar				Kronen
54	e		1912						
"	"		1913						
"	"		1914	Sopronka / maszynie 600 hr 200 jalt				0.61 0.12	9 80

Antrag für die Zeit von 1912 bis 1921 -											
Ortsbezeichnung		Charakteristik der Culturfläche Begründung und Art der auszuführenden Arbeiten	Aufforstungen						Hilfskulturen		
Name	Abteilungs-Nr. Unterabteilungs-Lit.		Neue Aufforstungen			Vervollständigungs-Culturen			Zusammen	Entwässerungen	Schlag- und Bestandespflege
			Blößen und alte Schläge	neue Schläge	unter Schutz-Bestand	in Jungbeständen	in Femelschlägen	im Plänterwalde			
H e k t a r											
Zimne	59 d	Zm.fr.wg.hu.flgr.grbstng.Lbd.La, nwst.u.sdö. bis 20° ge. VI. Nach dem Kahlhiebe: Aufforstung der ganzen Fläche, horstweise mit Zi-Lä- u. Fi- Pflanzen je nach dem Standorte. -	2.73 2.73						2.73 2.73		
Kraczów	62 b	Fr.hu.sdi.stw.grbstng.ow.feu.bis nss.Lbd.etw.La,u.Mo,i.nö.Tl.Gr.Uk. sd.u.nö. geg.d.Bach 20- 30° ge. IV. Nach der Räumung: Aufforstung auf 0.7 d.Fl. mit Ta-u.Fi- Pflanzen. Am Bache sind versuchsweise Es.in Gruppen einzupflanzen. -	32.56 22.79						32.56 22.79		
" "	63 c	Fr.kr.sdi.Lbd.v.Gr.Uk.wst.nwst.u. sdw.gegen d.Gräben 20- 30° ge. Fi 0.5, Ta 0.4, Bu 0.1, 1- 5, IV, 0.5. Nach der Entnahme der Ast- Komplet- tierung auf 0.4 d.Fl. mit Ta-u.Fi - Pflz.- Das schädigende Unkraut ist zeitgemäss zu entfernen. -			36.50 14.60				36.50 14.60		
Kraczonik	64 .	Fr.hu.sdi.i.sd.Tl.grbstng.Lbd.La, an d.Grenzen Gr. Gegen d.Hauptgra- ben sdw.u.nwst.im ob.Tl.wst.20- 30° ge, V. - Nach der Lichtstellung ist sogleich die ganze Fläche mit Ta-Platzesaat zu unterbauen. -			38.75 38.75				38.75 38.75		
Hajnik	67 b	Fr.hu.sdi.Lbd.Nassgallen,Mo,Na,tls. Gr.Uk.sd.sdö.nö,u.nwst.gegen d.Gra- ben bis 20° ge. - Nach der Räumung Kompletierung auf 0.4 d.Fl.mit Ta-u.Fi- Pflanzen. -	33.73 13.49						33.73 13.49		
9.Fürtrag .			69.02 39.01	38.75 38.75	36.50 14.60				144.27 92.36		

Vollzugs - Nachweisung										
Ortsbezeichnung		J a h r		Art der ausgeführten Arbeiten und sonstige Erläuterungen	Auf- forstungen		Hilfskulturen		Kosten	
Abteilungs-Nr.	Unterabteilungs-Lit.	des ersten Vollzuges	der zweiten oder öfteren Nachbeserung		neu aufgeforstete volle	vervollständigte reduirte	Entwässerungen	Schlag und Bestandespflege		
					Fläche in Hectar		Kronen			
63	r		1912							
"	"		1913							
"	"		1914							
"	"		1914/15							
"	"		1915/16	Bepflanzung / Ausrottung 54400 Stk, 5000 je Stk.		36.50			703.40	
"	"		1916/17	" 12000 Stk, 500 je Stk, 500 je Stk.		36.50			690.50	
"	"		1919/20	" 12000 Stk, 500 je Stk, 500 je Stk.		36.50			1226.-	

Antrag für die Zeit von 1912 bis 1921.

Ortsbezeichnung		Charakteristik der Culturfläche Begründung und Art der auszuführenden Arbeiten	Aufforstungen						Hilfskulturen		
N a m e	Abteilungs-Nr. Unterabteilungs-Lit.		Neue Aufforstungen			Vervollständigungs-Culturen			Zusammen	Entwässerungen	Schlag- und Bestandespflege
			Blößen und alte Schläge	neue Schläge	unter Schutz-Bestand	in Jungbeständen	in Femelschlägen	im Plänterwalde			
H e k t a r											
ZUSAMMENSTELLUNG der BESTANDESBEGRIJNDUNG und der HILFSKULTUREN.											
		a. Bestandesebegründung	41.49	287.90	158.87	212.60			700.86	38.69	
			38.60	203.34	136.15	78.28			456.37		
		b. Hilfskulturen (: Lauterungen:)								97.21	
		ZUSAMMEN:	41.49	287.90	158.87	212.60			700.86	135.90	
			38.60	203.34	136.15	78.28			456.37		
		pro Jahr:	4.15	28.79	15.89	21.26			70.08	13.59	
			3.86	20.54	13.62	7.83			45.64		
		Der k.k. Oberforstrat und Leiter der Forsteinrichtung: L. S. H E Y N m/p. -									
		Gesehen! M u l l e r m/p. k.k. Oberadministrationsrat als derz. Amtsleiter. -									
		Nr. 26123. - Wird genehmigt! Wien, am 14. Juli 1913. - VOM K.K. ACKERBAU-MINISTERIUM: L. S. E r l t m/p. -									
		Fürtrag									

P R O T O K O L L

ausgenommen am 12. Dezember 1912 bei der k.k. Forst - und Domänen - Verwaltung in M u s z y n a. -

Anwesend:

die Gefertigten. -

Gegenstand:

bildet die kommissionelle Schlussprüfung der Revisionsoperat für den Forstwirtschaftsbezirk Muszyna (Anteil Muszyna und Tylicz.) - im Sinne §. 64 der Forsteinrichtungs - Instruktion. -

Das Revisionsoperat wurde in allen seinen Teilen überprüft und als wirtschaftliche Grundlage für den Zeitraum 1912 bis 1921 geeignet befunden. -

Somit wird das P r o t o k o l l geschlossen und gefertigt. -

D. u. s. -

Viktor L o b o s mp. -
k.k. Forstverwalter. -

Friedrich P a u t s c h mp. -
k.k. Oberforstrat. -

Viktor H e y n mp. -
k.k. Oberforstrat. -



HIBSPANKARTE

Zakł. Przemysłu Tytoniowego

RADOM

Karton

zawiera: **16000**

szt. pap.

DUKAT

1 | 20

Nr 049762

Data: 14 VI 1966

