

**Leszek Grabowski**

**Budownictwo ludowe, małomiasteczkowe  
i dworskie oraz kapliczki i inne pamiątki  
Ziemi Krakowskiej**

**Część XVII. Wieliczka i jej przedpole z lat 2023, 2025  
i 2026. Uzupełnienia z centrum oraz z terenów: Bogucic  
i Grabówek, a także: Roźnowej, Sierczy i Przebieczan**

**Kraków 2026**

**Leszek Grabowski**

**Budownictwo ludowe, małomiasteczkowe  
i dworskie oraz kapliczki i inne pamiątki  
Ziemi Krakowskiej**

**Część XVII. Wieliczka i jej przedpole z lat 2023, 2025  
i 2026. Uzupełnienia z centrum oraz z terenów: Bogucic  
i Grabówek, a także: Rożnowej, Sierczy i Przebieczan**


Edycja III.

Kraków 18.05.2026

**Na prawach rękopisu  
© Copyright by Leszek Grabowski  
Kraków 2026**

## Spis Treści

0.	Wstęp	4 - 9
I.	Park Mickiewicza	10 - 13
II.	Ulica Żeromskiego	14 - 15
III.	Kopania Soli Wieliczka i Park św. Kingi	16 - 17
IV.	Kościół Franciszkanów-Reformatów	18 - 27
V.	Ulica Kosiby	28 - 32
VI.	Ulice: Legionów i Aywasa	33 - 37
VII.	Ulica Goliana	38 - 41
VIII.	Plac Kościuszki i ulica Bednarka	42 - 45
IX.	Ulica Batorego	46 - 50
X.	Ulica Seraf	51 - 53
XI.	Rynek Górny	54 - 55
XII.	Ulica Kilińskiego	56 - 58
XIII.	Ulica Daniłowicza	59 - 68
XIV.	Ulica Powstania Warszawskiego	69 - 73
XV.	Ulica Dembowskiego	74 - 85
XVI.	Ulice: Piłsudskiego i Bogucka	86 - 91
XVII.	Ulica Długa	92-103
XVIII.	Ulice: Źródłana i Reformacka	104-109
XIX.	Ulice: Konopnickiej i Siemiradzkiego	110-116
XX.	Park Na Grabówkach	117-130
XXI.	Uzupełnienia z roku 2025 (Migawki z Wieliczki XXI.A, XXI.B Rożnowa, Siercza XXI.C, Przebieczany XXI.D)	131-210
XXII.	Uzupełnienia z roku 2026. (Migawki z centrum Wieliczki - XXII.A.; Przegląd zabudowy Grabówek - XXII.B.)	211-268
Załącznik.	Moje opracowania dostępne w zasobach Małopolskiej Biblioteki Cyfrowej ( <a href="http://www.mbc.malopolska.pl">www.mbc.malopolska.pl</a> ) i Europeany ( <a href="http://www.europeana.eu">www.europeana.eu</a> ) oraz publikacje prasowe, audycje radiowe i telewizyjne z moim udziałem	269-302



Fot. nr 1. Przy kościele św. Sebastiana. (30.05.2022)

## O. Wstęp

Część XVII (17) z cyklu: „Budownictwo ludowe, małomiasteczkowe i dworskie oraz kapliczki i inne pamiątki Ziemi Krakowskiej” jest uzupełnieniem części XVI i po raz kolejny, już trzeci, poświęcona jest samej Wieliczce. Poniższy zbiór zawiera zdjęcia wykonane w czerwcu i lipcu 2023 roku. Są to kolejne uzupełnienia zmian zachodzących w centrum Wieliczki, pominięte w części XVI, gdzie wygląd kilku obiektów w ostatnim czasie uległ istotnym zmianom, np. willi z ulicy Dembowskiego 5 i 15, na dodatek nie zaprezentowałem wybudowanego w roku 2021, w stylu nawiązującym do architektury z czasów galicyjskich, budynku dworca autobusowego. Przeglądając Rejestr Zabytków i GEZ z roku 2018 stwierdziłem, że w swoich eksploracjach niesłusznie omijałem dotąd tereny: Bogucic i północny obszar miasta zawarty pomiędzy obwodnicą Wieliczki, a ulicami: Reformacką Czarnochowską i Krakowską, gdzie odkryłem szereg ciekawych zabytków etnograficznych. Niestety w/w wykaz z roku 2018 nie jest już w pełni aktualny, wszak szczególnie wiele chałup w nim ujętych już nie istnieje, nawet tych wpisanych do Rejestru Zabytków, o czym przekonałem się na własne oczy. Jednak ku mojemu zadowoleniu wiele relikwów dawnych przedmieść bądź wsi udało mi się uchwycić być może w ostatniej chwili przed wyburzeniami lub diametralnymi przebudowami. Po raz pierwszy zaprezentowałem też zdjęcia z nowo utworzonego Parku Na Grabówkach (Dolnych), który istnieje wokół dwóch stawów i terenów leśnych.

Przy wielickim Magistracie uwagę zwraca pomnik Odrodzenia Polski. Jego historia sięga roku 1928, kiedy uroczyste obchodzono 10. rocznicę odzyskania niepodległości. We wrześniu 1939 roku postument w kształcie cokółu został zakopany i choć wydobyte nastąpiło tuż po zakończeniu wojny, to dopiero w roku 1998 został on przeniesiony w obecne miejsce. W roku 2015, na wzór przedwojennego pomnika, na cokole został posadowiony orzeł. Całość koncepcji jest dziełem Stanisława Anioła, lokalnego rzeźbiarza. Pomnik został uroczyste odsłonięty 3 maja 2015 roku. Obok pomnika znajduje się drewniany krzyż katyński, a przed nim samym umieszczono tablice pamiątkowe, które nawiązują do historii miasta.

Mam świadomość, że moje albumy z Wieliczki i ich okolic są jedynie wybiórczym przeglądem przybysza z zewnątrz, miłośnika tradycyjnej zabudowy głównie z okresu obejmującego od XIX wieku po czasy do II. wojny światowej i oczywiście nie wyczerpują tematu.

Krótki wstęp historyczny dotyczący Wieliczki i lapidarne opisy głównych wielickich zabytków, tych sakralnych, jak i świeckich, a także informacje o prezentowanych obiektach etnograficznych: chałupach, domach czy kapliczkach, usytuowanych w różnych obszarach miasta, zawarłem już w częściach: XV i XVI, więc tutaj ograniczę się tylko do drobnych uzupełnień zamieszczonych bezpośrednio pod prezentowanymi zdjęciami. Dodatkowo na końcu wstępu ponownie zamieściłem w/w wykaz obiektów wpisanych do Rejestru Zabytków oraz figurujących w Gminnej Ewidencji Zabytków z roku 2018, które ułatwią śledzenie statusu prawnego prezentowanych obiektów oraz uzmysłwią ubytki bądź dewastacje w etnograficznej tkance na przestrzeni ostatnich pięciu lat.

## Rejestr Zabytków i Gminna Ewidencja Zabytków dla miasta Wieliczki z dnia 26.04.2018

### Zasady ochrony dziedzictwa kulturowego i zabytków.

1. Na terenie objętym planem występują następujące obiekty, tereny i obszary objęte ochroną oraz przeznaczone w planie do objęcia ochroną w zakresie dziedzictwa kulturowego i zabytków oraz dóbr kultury współczesnej:

1) wpisane do rejestru zabytków:

Lp	Nazwa i lokalizacja obiektu
1.	układ urbanistyczny, XIII-XIV, modyfikowany do XX - A-447
2.	zespół kościoła par. p.w. św. Klemensa (A-198 -na rysunku planu), - kościół mur. XIII/XIV, - dzwonnica mur. 1696-1699, - plebania, mur.1835-1842, - plebania, mur koniec XIX (A-455-na rysunku planu),
3.	kościół rektoralny p.w. św. Sebastiana, drewniany 1581, (A-199- na rysunku planu),
4.	zespół klasztorny Franciszkanów-Reformatów, (A-173 - na rysunku planu), - kościół p.w. św. Franciszka z Asyżu ,mur. 1624-1626, - klasztor, mur., 1650-1655;
5.	zespół Bożnicy - bóżnica, ul. Wiejska 9, mur, k. XVIII, (A-570 - na rysunku planu), - szkoła żydowska (bóżnica dla kobiet), mur. k. XVIII, (A-570 - na rysunku planu), - dom modlitwy, mur. ok.1911 ( A-571 - na rysunku planu), ul. Seraf 11,
6.	zespół Zamku Żupnego , użytk. Muzeum Żup Krakowskich (A-579 - na rysunku planu): - „Dom pośród Żupy”, mur. k. XIII, - Dom Żupny , mur.ok.1361, - Kuchnia zamkowa , mur. ok. 1368 , - Wozownia mur. 1834-1836, - Relikt muru obwodowego pierwotnego założenia zamkowego, mur., ok. XIII, ujawniony w czasie badań archeologicznych1966-1968 - Relikt obwodu obronnego zamku, mur. k. XIII, - Park k. XVI, ozdobny ogród kwatery 1714-1717 , - Pozostałości miejskiego muru obronnego z basztą mur. 1361,
7.	zespół Starostwa , (A-630 - na rysunku planu), ul. Mickiewicza 12
8.	zespół Magistratu , ( A-548 - na rysunku planu), ul. Powstania Warszawskiego 1 - magistrat, mur. po 1875 ( z częściową adaptacją zespołu szpitalnego św. Ducha z XIV), - kordegarda, mur., ok. 1837,
9.	szkoła górnicza i muzeum salinarnie, mur. 1897-1898,( A-522 -na rysunku planu), ul.Dembowskiego 2
10.	sąd grodzki , mur. ok. 1893, ( A-529 – na rysunku planu), ul. Daniłowicza 12A
11.	dom salinarny Marksajderów, mur. przed 1783, Daniłowicza 13 (A- 567 – na rysunku planu)
12.	szpital salinarny, mur. 1838-1839, (A-572 - na rysunku planu), ul. Limanowskiego 34a
13.	zespół dworca kolejowego Wieliczka” (A-626 -na rysunku planu), ul. Dembowskiego - dworzec mur. pocz. XX - dom mur. XIX/XX
14.	Sukiennice, mur. przed 1835, (A-627 - na rysunku planu), ul. Powstania Warszawskiego nr 14 i 16
15.	hotel „pod złotym aniołem”, mur. ok. 1835,(A-563 - na rysunku planu),
16.	budynek straży pożarnej , mur. XIX/XX ,(A-714 - na rysunku planu), ul. Batorego 15
17.	Turówka – zespół dawnej warzelni soli, mur. 1812-1814, (A-531 na rysunku planu),ul. Żeromskiego
18.	Zespół kopalni soli (A-580, A-543, A-544 - na rysunku planu), - kopalnia, XIII-XX (wpisana na pierwszą listę Światowego Dziedzictwa Kulturalnego i Przyrodniczego UNESCO w 1978) - Park Królowej Kingi, nadszybie „Daniłowicza”, mur. 1898 (szyb wybity 1635-1640), - nadszybie „Górsko , mur. 1896 (szyb wybity po 1620 ), - dom salinarny nadszybia „Górsko”, mur. 1804 lub 1812 - dom salinarny nadszybia „Janina”, mur. przed 1818, - nadszybie „Bł. Kingi”, mur ok. 1868 (szyb wybity 1863-1867), - nadszybie „Regis”, mur. ok. 1860-1861 (szyb wybity ok. 1355), - nowa warzelnia, mur. 1910-1913,
19.	zespół pałacu salinarnego zw. „Konopkowskim”,(A-510 -na rysunku planu), ul. Słowackiego - pałac Konopków, mur. ok.1784, - oficyna, ul. Słowackiego 18/20, mur. ok. 1784, - oficyna, ul. Słowackiego 16, mur. k. XIX
20.	pałac Przychodzkich, mur. o. 1784, (A- 533 - na rysunku planu), Rynek Górny 2
21.	dwór, drewn. 1 poł. XIX, ( A-625 - na rysunku planu), ul. Sienkiewicza 14
22.	kwatery wojenna na cmentarzu komunalnym, (B-543 - na rysunku planu),
23.	zespół domu salinarnego, ul. Dembowskiego nr 1 (A-573 - na rysunku planu), - dom mur. 1847 , przebud. pocz. XX - wozownia , mur. k. XIX
24.	dom salinarny ul. Dembowskiego, nr 3, mur. przed 1847, (A-574 - na rysunku planu),
25.	dom nr 15 ul. Dembowskiego, mur. XIX/XX, remont w latach 80-tych XX w. (A-538- na rysunku planu),
26.	dom nr 9, ul. Daniłowicza, drewniany, zbud. 1783, (A-540- na rysunku planu),
27.	dom nr 1 ul. Zamkowa, mur. po 1878 , (A-545- na rysunku planu),
28.	dom nr 3 ul. Zamkowa, mur.1893, (A-539- na rysunku planu),
29.	dom nr 8, ul. Legionów (A-559- na rysunku planu),
30.	dom nr 14, ul. Legionów, mur. k. XIX (A-558 - na rysunku planu),
31.	dom nr 11, Ul. Batorego, Mur. pocz. XX ,(A-542- na rysunku planu),
32.	Rynek Górny: - dom nr 1, mur. ok. 1773r., (A-724 – na rysunku planu) - dom nr 9, mur. pocz. XIX , (A-557- na rysunku planu), - dom nr 6, mur. k.XIX (A-565- na rysunku planu), - dom nr 7, mur. po 1776, (A-541- na rysunku planu),
33.	ul. Powstania Warszawskiego: - dom nr 6, (A-564- na rysunku planu), - róg ul. Moniuszki nr 2, mur. ok. 1906,
34.	Willi w ogrodzie-dom nr 25, ul. Piłsudskiego, Mur. 1926, (A-723- na rysunku planu),
35.	ul. Ks.Goliana: - dom nr 2, Mur. pocz. XIX, (A-575 - na rysunku planu), - dom nr 6, Mur.1890 (A-568- na rysunku planu), - dom nr 12, Mur.2.poł.XIX (A-532- na rysunku planu),
36.	pl. Kościuszki dom nr 2 mur. 1910, ( A-569- na rysunku planu),
37.	ul. Kuczkiewicza dom nr 1 mur., ( A-537- na rysunku planu),

2)wpisane do ewidencji zabytków i przeznaczone w planie do objęcia ochroną:

Lp	Nazwa i lokalizacja obiektu
1.	ul. Długa, dom nr 11, drewn. 1909, (ez_A_01- na rysunku planu), ul. Reformacka - dom nr 46, drewn. 1911 (ez_A_02 - na rysunku planu), - dom nr 48, drewn. 1905 (ez_A_03 - na rysunku planu),
2.	ul. Źródłana, dom nr 6, drewn. 1905 (ez_A_05- na rysunku planu),
3.	kramy masarskie, mur., 1896, (ez_A_08- na rysunku planu), ul. Sikorskiego 9
4.	zajazd „Pod kijem” mur., pocz. XIX (ez_A_09- na rysunku planu), ul. Niepołomska 8
5.	ul. Asnyka: - dom nr 8, drewn. XIX/XX (ez_A_13- na rysunku planu), - dom nr 24-26, drewn. 2 poł. XIX (ez_A_14- na rysunku planu), - nr 40 - ochronka dziecięca ss. Felicjanek, mur. 1876, (ez_A_07 – na rysunku planu)
6.	ul. Batorego: - dom nr 1, mur, 1 poł. XIX (ez_A_15- na rysunku planu), - dom mur., po 1877, przebud. 1928, (ez_A_159- na rysunku planu), ul. Batorego 2 - dom nr 5 (ez_A_04 – na rysunku planu) - dom nr 13, drewn.-mur., 1 poł. XIX, (ez_A_16 - na rysunku planu),
7.	ul. Bednarka: - dom nr 2 (ez_A_20 – na rysunku planu) - dom nr 6 (ez_A_26 – na rysunku planu)
8.	ul. Brodzińskiego - dom nr 7 drewn. 1927, (ez_A_17- na rysunku planu), - dom nr 11 mur. po 1920, (ez_A_18- na rysunku planu),
9.	ul. Bogucka: - dom nr 12 drewn.-mur. 20-t l. XX w. (ez_A_19- na rysunku planu), - dom nr 18 drewn. koniec XIX w. (ez_A_21- na rysunku planu),
10.	ul. Boża Wola: - dom nr 27 (ez_A_29 – na rysunku planu)
11.	ul. Czarnochowska: - dom nr 16 (ez_A_30 – na rysunku planu)
12.	ul. Czubinów: - dom nr 5 drewn. 1 poł. XIX (ez_A_22- na rysunku planu), - dom nr 2/4, drewn., 2poł. XIX w. (ez_A_198 - na rysunku planu), - kaplica (ez_A_33 – na rysunku planu)
13.	ul. Daniłowicza: - nadszybie (ez_A_36 – na rysunku planu) - dom nr 5 (ez_A_42 – na rysunku planu) - dom nr 8 (ez_A_45 – na rysunku planu)
14.	ul. Dembowskiego: - dom nr 9-11 drewn.-mur (ez_A_23- na rysunku planu), - dom nr 12 drewn.-mur., przed 1874, (ez_A_24- na rysunku planu), - dom nr 28-34, mur., przed 1878, (ez_A_25- na rysunku planu), - nr 57 PKP dom (ez_A_46 – na rysunku planu)
15.	ul. Gdowska (d. Świerczewskiego) - dom nr 13 drewn., k. XIX, (ez_A_27- na rysunku planu), - dom nr 15 drewn., pocz. XX, (ez_A_28- na rysunku planu), - dom nr 31 (ez_A_52 – na rysunku planu) - dom nr 33 drewn., XIX/XX, (ez_A_31- na rysunku planu), - dom nr 35 mur., ok 1785, (ez_A_32- na rysunku planu), - dom nr 41 mur., koniec XIX, (ez_A_34- na rysunku planu), - dom nr 45 drewn., 1 poł. XIX, (ez_A_35- na rysunku planu), - dom nr 48 drewn., pocz. XX, (ez_A_37- na rysunku planu), - dom nr 49 drewn., pocz. XX, (ez_A_38- na rysunku planu), - dom nr 52 drewn., pocz. XX, (ez_A_39- na rysunku planu), - dom nr 54/56 drewn., k. XIX, (ez_A_40- na rysunku planu), - dom nr 55 mur., ok. 1785, przebud. 2 poł. XIX/XX, (ez_A_41- na rysunku planu), - dom nr 58 mur., pocz. XX, (ez_A_43- na rysunku planu), - dom nr 72 drewn., 2 poł. XIX, (ez_A_44- na rysunku planu),
16.	Ul. Głowackiego: - dom nr 13 (ez_A_53 – na rysunku planu)
17.	ul. Ks. Goliana - dom nr 8 mur., pocz. XIX przebud. k. XIX, (ez_A_48- na rysunku planu),
18.	ul. Górnicza - dom nr 2 (ez_A_68 – na rysunku planu) - dom nr 5 mur., po 1878, (ez_A_49- na rysunku planu), - dom nr 17 mur., 1908 - 1910, „Niwa” (ez_A_50- na rysunku planu), - dom nr 11 mur., 1 poł. XIXw., (ez_A_200- na rysunku planu),
19.	ul. Górska - dom nr 12 (ez_A_110 – na rysunku planu)
20.	ul. Górsko - dom nr 2 (ez_A_112 – na rysunku planu) - dom „Pod Opatrznością” nr 1, mur. po 1776r. (ez_A_149- na rysunku planu),
21.	ul. Grottera, dom nr 3 mur., ok. 1920, (ez_A_54- na rysunku planu),
22.	ul. Grunwaldzka, dom nr 8 mur., XIX/XX, (ez_A_55- na rysunku planu),
23.	ul. Janińska

	<ul style="list-style-type: none"> <li>- dom nr 4 drewn., XIX/XX, (<b>ez_A_56-</b> na rysunku planu),</li> <li>- dom nr 17-19 drewn.-mur., 1 poł. XIX, (<b>ez_A_57-</b> na rysunku planu),</li> <li>- dom nr 16/18 mur., ok. 1920, (<b>ez_A_58-</b> na rysunku planu),</li> <li>- dom nr 24, mur. przed 1818r., dom salinarny w zespole szybu „Janina” (<b>ez_A_59-</b> na rysunku planu),</li> </ul>
24.	<ul style="list-style-type: none"> <li>ul. Kilińskiego</li> <li>- dom nr 3 mur., pocz. XX, (<b>ez_A_60-</b> na rysunku planu),</li> <li>- dom nr 4 mur., k. XIX, (<b>ez_A_61-</b> na rysunku planu),</li> <li>- dom nr 5 mur., 1925, (<b>ez_A_62-</b> na rysunku planu),</li> <li>- dom nr 6 mur., 2 poł. XIX, (<b>ez_A_63-</b> na rysunku planu),</li> <li>- dom nr 10 - mur., ok. 1877 (<b>ez_A_113</b> – na rysunku planu),</li> <li>- pałac / obecnie dom nr 11-13, mur., ok. 1784, (<b>ez_A_64-</b> na rysunku planu),</li> <li>- dom nr 19 mur., pocz.XX, (<b>ez_A_65-</b> na rysunku planu),</li> </ul>
25.	<ul style="list-style-type: none"> <li>ul. Kłaśnieńska (d. Szula )</li> <li>- dom nr 8 drewn. 1 poł. XIX w., <b>ez_A_66-</b> na rysunku planu),</li> <li>- dom nr 9 drewn. XIX/XX, <b>ez_A_67-</b> na rysunku planu),</li> <li>- dom nr 25 mur., przed 1786, (<b>ez_A_69-</b> na rysunku planu),</li> <li>- dom nr 27 mur., przed 1786, (<b>ez_A_70-</b> na rysunku planu),</li> <li>- dom nr 28 mur., 1 poł. XIX, (<b>ez_A_72-</b> na rysunku planu) – na podkładzie nr 30</li> <li>- dom nr 29 mur., przed 1786, (<b>ez_A_71-</b> na rysunku planu),</li> <li>- dom nr 31 mur., 1 poł. XIX, (<b>ez_A_73-</b> na rysunku planu),</li> <li>- dom nr 32 mur., 1786, (<b>ez_A_74-</b> na rysunku planu),</li> <li>- dom nr 36 mur., 2 poł. XIX, (<b>ez_A_75-</b> na rysunku planu),</li> <li>- dom nr 42, drewn., XIX/XX, (<b>ez_A_201-</b> na rysunku planu),</li> <li>- dom nr 48, drewn., XIX/XX, (<b>ez_A_203-</b> na rysunku planu),</li> </ul>
26.	<ul style="list-style-type: none"> <li>ul. Konopnickiej</li> <li>- dom nr 18 mur., ok. 1920, (<b>ez_A_77-</b> na rysunku planu),</li> <li>- dom nr 24 mur., ok. 1920, (<b>ez_A_78-</b> na rysunku planu),</li> <li>- dom nr 30 mur., pocz. XX, (<b>ez_A_79-</b> na rysunku planu),</li> <li>- dom nr 46 drewn., XIX/XX, (<b>ez_A_81-</b> na rysunku planu),</li> </ul>
27.	<ul style="list-style-type: none"> <li>ul. Kopernika</li> <li>- dom nr 1 mur., po 1878, (<b>ez_A_82-</b> na rysunku planu),</li> <li>- dom nr 2 mur., 1894, (<b>ez_A_83-</b> na rysunku planu),</li> <li>- dom nr 18 drewn., , poł. XIX, (<b>ez_A_85-</b> na rysunku planu),</li> </ul>
28.	<ul style="list-style-type: none"> <li>ul. Brata A. Kosiby</li> <li>- dom nr 2 mur. XIX/XX, (<b>ez_A_90-</b> na rysunku planu),</li> <li>- dom nr 3 mur. ok. 1785, (<b>ez_A_91-</b> na rysunku planu),</li> <li>- dom nr 5 mur., 1912, (<b>ez_A_92-</b> na rysunku planu),</li> <li>- dom nr 6 mur., 1912, (<b>ez_A_93-</b> na rysunku planu),</li> <li>- dom nr 8 (d.7) mur. 1905, (<b>ez_A_94-</b> na rysunku planu),</li> <li>- dom nr 20 mur. ok. 1905, (<b>ez_A_95-</b> na rysunku planu),</li> <li>- dom nr 22 drewn. 1 poł. XIX, (<b>ez_A_96-</b> na rysunku planu),</li> <li>- dom nr 24 (<b>ez_A_114</b> – na rysunku planu),</li> <li>- dom nr 28 drewn. koniec XI, (<b>ez_A_98-</b> na rysunku planu),</li> </ul>
29.	<ul style="list-style-type: none"> <li>ul. Kościuszki / plac Kościuszki</li> <li>- dom nr 3 (<b>ez_A_115</b> – na rysunku planu) pl. Kościuszki</li> <li>- dom nr 4 mur., pocz.XX, (<b>ez_A_99-</b> na rysunku planu), pl. Kościuszki</li> <li>- dom nr 8 mur., pocz.XX, (<b>ez_A_100-</b> na rysunku planu), ul. Kościuszki</li> <li>- dom nr 21 mur., ok. 1910, (<b>ez_A_101-</b> na rysunku planu), ul. Kościuszki</li> <li>- dom nr 33 mur., ok. 1920, (<b>ez_A_102-</b> na rysunku planu), ul. Kościuszki</li> </ul>
30.	<ul style="list-style-type: none"> <li>ul. Kraszewskiego</li> <li>- dom nr 11 mur., po 1920, (<b>ez_A_103-</b> na rysunku planu),</li> <li>- dom nr 34 mur., pocz. XIX, (<b>ez_A_104-</b> na rysunku planu),</li> </ul>
31.	<ul style="list-style-type: none"> <li>ul. Królowej Jadwigi</li> <li>- dom nr 3 mur., ok. 1878, (<b>ez_A_105-</b> na rysunku planu),</li> <li>- dom nr 6 mur., XIX/XX, (<b>ez_A_106-</b> na rysunku planu),</li> </ul>
32.	<ul style="list-style-type: none"> <li>ul. Krzyszkowicka</li> <li>- Krzyszkowice szkoła (<b>ez_A_121</b> – na rysunku planu)</li> <li>- dom nr 7 (<b>ez_A_122</b> – na rysunku planu),</li> <li>- dom nr 10 drewn., pocz. XX, (<b>ez_A_107-</b> na rysunku planu),</li> <li>- dom nr 43 drewn., XIX/XX, <b>ez_A_108-</b> na rysunku planu),</li> </ul>
33.	<ul style="list-style-type: none"> <li>ul. Lednicka:</li> <li>- dom nr 5, mur., 1908 – 1910, (<b>ez_A_111-</b> na rysunku planu),</li> <li>- dom nr 72 drewn., 1 poł. XIX, (<b>ez_A_116-</b> na rysunku planu),</li> <li>- dom nr 74 drewn., 1 poł. XIX, (<b>ez_A_117-</b> na rysunku planu),</li> </ul>
34.	<ul style="list-style-type: none"> <li>ul. Legionów:</li> <li>- szkoła mur., przebud. 1837, (<b>ez_A_118-</b> na rysunku planu),</li> </ul>

35.	ul. Limanowskiego - DOM NR 4-6, mur., pocz. XX,( ez_A_119- na rysunku planu), - DOM NR 13, dom salinarny, mur., koniec XVIII,( ez_A_120- na rysunku planu),
36.	ul. Mietniowska - dom nr 1 drewn., 1 poł. XIX,( ez_A_202- na rysunku planu),
37.	ul. Mieszcząńska, dom nr 8 , mur. k. XIX,( ez_A_123- na rysunku planu),
38.	ul. Narutowicza - dom nr 2 drewn., ok.1785, (ez_A_124- na rysunku planu), - dom nr 6 mur., ok. 1935,( ez_A_125- na rysunku planu), - dom nr 12 (ez_A_135 – na rysunku planu) - komin po cegielni, mur. pocz. XXw., ul. Narutowicza 1, (ez_A_88- na rysunku planu), - hala - stolarnia, mur. XX w., Narutowicza 24, (ez_A_204- na rysunku planu),
39.	ul. Niepołomska: - dom nr 4 drewn. k. XIX,( ez_A_126- na rysunku planu),
40.	ul. Nowy Świat - dom nr 11 mur. pocz. XIX , (ez_A_127- na rysunku planu), - dom nr 12 drewn-mur., pocz. XIX,( ez_A_128- na rysunku planu), - dom nr 13 drewn., pocz. XIX,( ez_A_129- na rysunku planu), - dom nr 15 drewn., pocz. XIX,( ez_A_130- na rysunku planu), - dom nr 17 drewn., pocz. XIX , (ez_A_131- na rysunku planu), - dom nr 21 mur., ok. 1910,( ez_A_132- na rysunku planu), - kaplica (ez_A_169 – na rysunku planu)
41.	ul. Ogrodowa, DOM NR 9 drewn. 2 poł.XIX,(ez_A_133- na rysunku planu),
42.	Park Królowej Kingi - budynek towarzystwa gimnastycznego „Sokół”, ob. dom mieszkalny nr 2, mur. 1892r., (ez_A_10 - na rysunku planu), - dom nr 3 (ez_A_189 – na rysunku planu) - dom nr 4 (ez_A_196 – na rysunku planu) - dom nr 5 (ez_A_195 – na rysunku planu) - Park Królowej Kingi – nadszybie (ez_A_209 – na rysunku planu)
43.	Park Mickiewicza, dom nr 3 drewn. 1 poł.XIX,( ez_A_136- na rysunku planu),
44.	ul. Piłsudskiego: - kaplica Piłsudskiego/Grottgera (ez_A_206 – na rysunku planu) - dom nr 20 (ez_A_205 – na rysunku planu)
45.	ul. Podgórska - dom nr 2 drewn. 1895, (ez_A_138- na rysunku planu), - kaplica nr 92a (ez_A_172 – na rysunku planu)
46.	ul. Poniałowskiego, dom nr 20 mur., ok. 1925 , (ez_A_140- na rysunku planu),
47.	ul. Powstania Warszawskiego - dom nr 3 mur., 1906,( ez_A_141- na rysunku planu), - dom nr 7, mur., pocz. XX, ( ez_A_143- na rysunku planu), - dom nr 12 (ez_A_47 – na rysunku planu)
48.	ul. Pułaskiego - dom nr 40 mur., pocz. XX,( ez_A_144- na rysunku planu), - dom mieszkalny w zespole dworskim nr 26, mur., 1 poł. XIX, ,( ez_A_12- na rysunku planu),
49.	ul. Rejtana - dom nr 14 mur., 1920,( ez_A_145- na rysunku planu),
50.	ul.Reymonta - dom nr 12 drewn., 1 poł. XIX, (ez_A_146- na rysunku planu), - dom nr 16 mur. 2 poł. XIX,( ez_A_147- na rysunku planu), - dom nr 5, mur. koniec XIX,( ez_A_190- na rysunku planu),
51.	Rynek Górny: - dom nr 4 mur. k. XIX,( ez_A_150- na rysunku planu), - dom nr 5 mur., ok. 1893, (ez_A_151- na rysunku planu), - dom nr 8 mur., ok. 1877, (ez_A_152- na rysunku planu), - dom nr 10 mur., ok. 1878,( ez_A_153- na rysunku planu), - dom nr 11 po 1877,( ez_A_154- na rysunku planu), - dom nr 12 mur., po 1877 , (ez_A_155- na rysunku planu), - dom nr 14 mur., 1876 , (ez_A_156- na rysunku planu), - dom nr 15 do 1931 siedziba starostwa , mur. pocz. XIX ,( ez_A_157- na rysunku planu), - dom nr16 mur., k. XIX,( ez_A_158- na rysunku planu),
52.	ul. Seraf - dom nr 1 mur., k. XIX,( ez_A_160- na rysunku planu), - dom nr 9 (ez_A_211 – na rysunku planu)

Mam nadzieję, że część XVII z tego cyklu pomoże poszerzyć wiedzę historyczną i etnograficzną o Wieliczce oraz pozwoli przynajmniej w niewielkiej części udokumentować wygląd znikającej na naszych oczach dawnej zabudowy przedmieść Wieliczki o charakterze typowo podmiejskim bądź wiejskim. Mam też nadzieję, że udało mi się przynajmniej po części utrwalić małomiasteczkowy charakter zabudowy, typowy dla czasów galicyjskich, która jest, obok głównych zabytków, wielkim turystycznym atutem tego miasta. Na szczęście władze miasta dbają o zachowanie tej historycznej spuścizny, co dokumentują zdjęcia.

	- dom nr 10 ,mur., pocz. XX,( ez_A_161- na rysunku planu), - dom nr 12 drewn., 1 poł. XIX, (ez_A_162- na rysunku planu),
53.	ul. Siemiradzkiego - dom nr 1 mur., ok. 1920,( ez_A_163- na rysunku planu), - dom nr 2 drewn., XIX/XX,( ez_A_164- na rysunku planu), - dom nr 4 mur., XIX/XX,( ez_A_165- na rysunku planu), - dom nr 10 drewn., 1 poł. XX, (ez_A_166- na rysunku planu),
54.	ul. Sienkiewicza - dom nr 2 ob. poczta. mur. pocz.XX,( ez_A_167- na rysunku planu), - dom nr 11, mur., koniec XIX,( ez_A_168- na rysunku planu), - dom nr 19, mur., ok. 1920,( ez_A_170- na rysunku planu), - dom nr 20 mur., k.XIX, (ez_A_171- na rysunku planu), - dom nr 23, mur., koniec XIX,( ez_A_173- na rysunku planu), - dom nr 26, mur., pocz. XX,( ez_A_174- na rysunku planu), - dom nr 36,mur., pocz.XX,( ez_A_176- na rysunku planu), - dom nr 38, mur., pocz. XX,( ez_A_177- na rysunku planu), - dom nr 46 mur., ok., 1920,( ez_A_178- na rysunku planu), - dom nr 48 mur., lata 30-te XX,( ez_A_175- na rysunku planu),
55.	ul. Sikorskiego: - zespół domu nr 1,(ez_A_179- na rysunku planu): -dom mur. 1882, proj. Henryk Schmidt , remont. -oficyna , ul. Seraf mur., 1906 proj. Jan Hojarczyk - dom nr 5 mur., XVI, (ez_A_181- na rysunku planu), - dom nr 7 mur., pocz.,(ez_A_182- na rysunku planu),
56.	ul. Słowackiego: - dom nr 5 mur., 1896, (ez_A_183- na rysunku planu), - dom nr 10, mur. k. XIX, (ez_A_184- na rysunku planu), - dom nr 24, drewn. XIX/XX, (ez_A_185- na rysunku planu), - dom nr 28 ,drewn. 2 poł. XIX, (ez_A_186- na rysunku planu) - dom nr 43 mur., ok. 1920, (ez_A_187- na rysunku planu),
57.	ul. Stroma - dom nr 7 (ez_A_212 – na rysunku planu)
58.	ul. Szpitalna: - dom nr 2 mur., 2 poł.XIX, (ez_A_188- na rysunku planu),
59.	ul. Szpunara: - dom nr 1 (ez_A_213 – na rysunku planu) - dom nr 22 (ez_A_214 – na rysunku planu)
60.	ul. Wąska: - dom nr 12 (ez_A_215 – na rysunku planu)
61.	ul. Wiejska - dom nr 1, (ez_A_191- na rysunku planu), - dom nr 11, (ez_A_192- na rysunku planu), - dom nr 13, mur., 1 poł.XIX, (ez_A_193- na rysunku planu), - dom nr 13a (ez_A_216 – na rysunku planu)
62.	ul. Widok - dom nr 16 mur., pocz.XX, (ez_A_194- na rysunku planu)
63.	ul. Zamkowa: - dom nr 5 mur., koniec XIX, (ez_A_197- na rysunku planu), - nowa plebania nr 7 (ez_A_217 – na rysunku planu)
64.	ul. Grabarska, dom nr 9, drewn., koniec XIX, (ez_A_199- na rysunku planu),
65.	ul. Zyblikiewicza: - dom nr 1 (ez_A_218 – na rysunku planu) - dom nr 2, mur., pocz. XIX, (ez_A_207- na rysunku planu) - dom nr3, mur., 1 poł. XIX, (ez_A_208- na rysunku planu),

3)stanowiska archeologiczne (wpisane do rejestru i ewidencji) oraz kompleksy stanowisk archeologicznych zgodnie z rysunkiem planu.

20.07.2023

## 0.1. Słowo do edycji II

Wieliczka szybko się zmienia i to w zdecydowanej większości na korzyść, mam tu również na myśli rekreacyjne tereny zielone. W ciągu ostatnich dwóch lat, odkąd powstała pierwotna wersja części XVII, zaszło sporo zmian w jej wyglądzie: wiele domów oraz kamieniczek zostało odnowionych i myślę, że te przemiany warto ukazywać. Na rewitalizację ciągle czeka m.in. systematycznie popadający w ruinę zabytkowy dom dawnego Starostwa z ulicy Mickiewicza 12, na który smutno patrzeć, jak znika w zaroślach. Warto więc dokumentować jej stan obecny, a także rejestrować przemiany zachodzące na obrzeżu miasta, gdzie znika tradycyjna, sielska zabudowa i tylko kapliczki oraz krzyże przydrożne trwają niezagrożone, przypominając o dawnym klimacie i gorliwości religijnej podkrakowskich wsi.

Dodane do zbioru zdjęcia zostały wykonane: 14 i 21 kwietnia oraz 16 lipca roku 2025 i stanowią one wybiórczy, niekiedy przypadkowy kalejdoskop zabudowy centrum miasta (rodz. XXI.A), gdzie szczególnie starałem się uwiecznić galicyjski klimat Wieliczki z końca XIX wieku, a także jego najcenniejsze zabytki, a tych tu nie brakuje. Myślę, że właśnie ten konsekwentnie odtwarzany galicyjski koloryt z czasem będzie coraz silniejszym magnesem przyciągających turystów, którzy Wieliczkę kojarzą głównie z trasą Turystyczną w Kopalni Soli czy Zamkiem Żupnym. Podążyłem też szybko zmieniającą się ulicą Kopernika ku Rożnowej i Sierczy, gdzie dawna zabudowa szybko zanika na naszych oczach.

W uzupełnieniach do poniższego zbioru ograniczyłem opisy prezentowanych obiektów, bo te w większości zostały już zaprezentowane w pierwotnej wersji z roku 2023 oraz w częściach: XVI i XVII (wykaz na końcu opracowania) i tylko niektóre informacje zmodyfikowałem w oparciu o najnowszą, poznaną przeze mnie wiedzę, wszak historia i zabytki Wieliczki w przeszłości słabo były mi znane, a i dziś nie czuję się w tej materii ekspertem, lecz tylko w miarę możliwości uważnym obserwatorem z zewnątrz. Znakomitym źródłem do poszerzania wiedzy jest przede wszystkim strona na FB – Zabytki Wieliczki, gdzie co jakiś czas staram się zaglądać, która dla miłośników tego miasta jest prawdziwą skarbnicą.

W formie uzupełnienia dodałem też (ponownie) zdjęcia z terenów przylegających do Wieliczki wsi: Rożnowej (rozd. XXI.B) oraz Sierczy (rozd. XXI.C), a także z nieodległych Przebieczan (rozd. XXI.D), choć te formalnie należą już do Gminy Biskupice.

Tym razem przy segregacji zdjęć nie wydzielałem rozdziałów z nazwami ulic, ale ciągi z ich nazwami zamieszczam w opisach pod zdjęciami.

Nie jestem zawodowym fotografem, a tylko hobbystą, więc pewnie nie wszystkie zdjęcia są idealnej jakości, ale przy dokumentacji jakość nie zawsze jest najważniejsza, lecz przede wszystkim umiejętność uchwycenia zachodzących zmian, co w wielu przypadkach, na przestrzeni lat 2009-2025, pewnie mi się mniej lub bardziej udało.

05.08.2025

## **0.2. Słowo do edycji III**

W marcu roku 2026 raz jeszcze dokonałem przeglądu fragmentu Wieliczki usytuowanego w obrębie jej centrum.

Natomiast w maju zdobyłem się wreszcie na odkładaną od dawna penetrację Grabówek, dzielonych na Dolne i Górne, których fragment należy do miasta Wieliczki, a druga ich część jest nadal samodzielną wsią. Podążyłem wzdłuż ulicy Grabówki w Grabówkach Dolnych, by potem odbić w ulicę Podgóorską i znów dotrzeć do ulicy Grabówki w Grabówkach Górnych. Prezentowane zdjęcia opisywałem po numeracji domów na w/w ulicach.


Efekt mojej penetracji był owocny, bo udało mi się namierzyć kilka trwających jeszcze chałup, które jednak można już tylko liczyć na palcach jednej ręki, a także drewniane i murowane domy, z reguły o metryce przedwojennej. Ponadto udało mi się wypatrzyć trzy zabytkowe kapliczki słupowe oraz jedną typu domkowego, wszystkie współcześnie zadbane.

18.05.2026

## I. Park Mickiewicza




Fot. nr 2 (2-5). Aleja kasztanowa.




Fot. nr 3




Fot. nr 4.



Fot. nr 5.



Fot. nr 6. Szpaler grabowy.



Fot. nr 7. Kwietna rabata.



Fot. nr 8 (8-9). Staw przy Serafie.



Fot. nr 9.


## II. Ulica Żeromskiego



Fot. nr 10. Aleja lipowa.



Fot. nr 11 (11-13). Fasada nowej Turówki i jej detale.



Fot. nr 12.



Fot. nr 13.

### III. Kopalnia Soli Wieliczka i Park św. Kingi



Fot. nr 14. Zabudowania dawnej warzelni. (01.07.2023)



Fot. nr 15. Zabudowania KSW w ujęciu spod torów kolejowych. (01.07.2023)



Fot. nr 16 (16-17). Widoki na zabudowania KSW od strony Parku św. Kingi



Fot. nr 17.

#### IV. Kościół Franciszkanów-Reformatów



Fot. nr 18. Zespół klasztorny w ujęciu z ulicy Dembowskiego.



Fot. nr 19 (19-20). Dziedziniec przed kościołem.



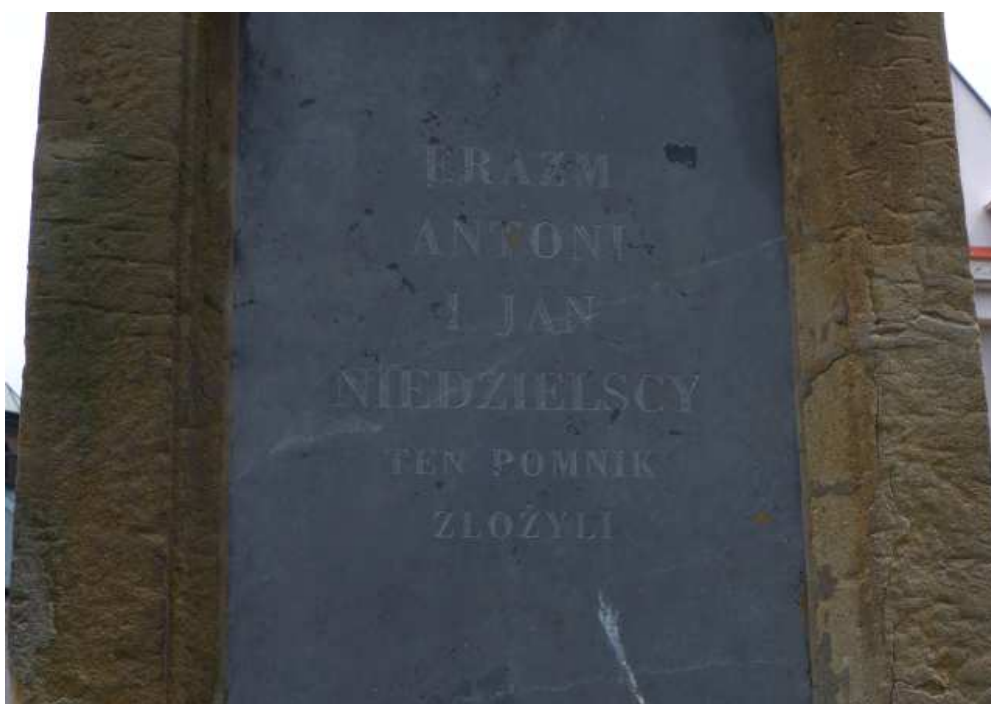
Fot. nr 20. Fasada kościoła p.w. Stygmatów św. Franciszka z Asyżu. (01.07.2023)



Fot. nr 21 (21-27). Nagrobek rodziny Larysz-Niedzielskich z Zaborowa.



Fot. nr 22 (22-23). Tylna część.



Fot. nr 23. (01.07.2023)



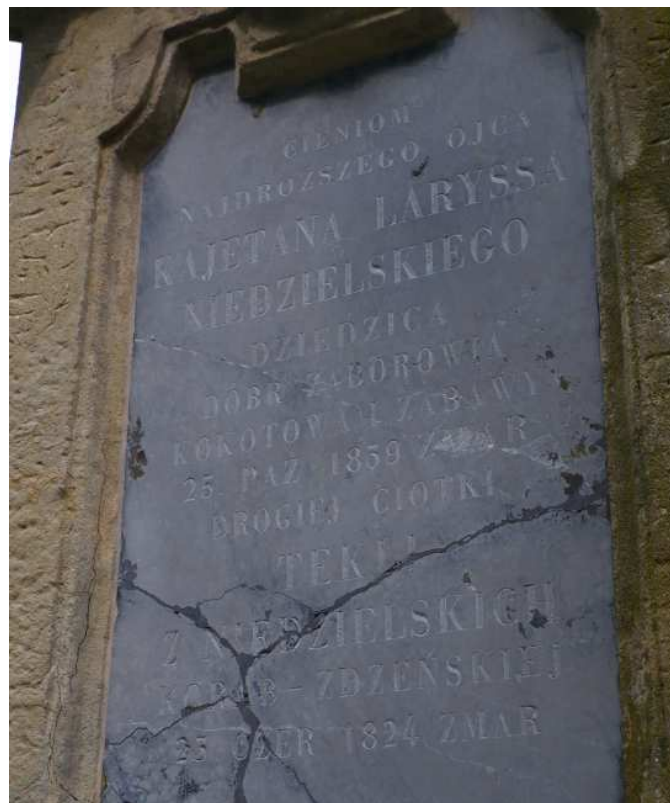
Fot. nr 24 (24-25). Lico postumentu. (01.07.2023)



Fot. nr 25. (01.07.2023)




Fot. nr 26 (26-27). Lewy bok. (01.07.2023)



Fot. nr 27. (01.07.2023)



Fot. nr 28 (28-29). Czternaście stacji drogi krzyżowej na kościelnym dziedzińcu.



Fot. nr 29.



Fot. nr 30 (30-31). Figura przy kościelnym murze. (01.07.2023)



Fot. nr 31. (01.07.2023)



Fot. nr 32 (32-32a). Barokowa bramka od strony ulicy Kosiby. (01.07.2023)



Fot. nr 32a. Święty Florian w zwieńczeniu. (01.07.2023)



Fot. nr 33 (33-36). Figury przed kościołem od strony ulicy Kosiby. (01.07.2023)



Fot. nr 34. Figura św. Antoniego Padewskiego. (01.07.2023)



Fot. nr 35 (35-36). Figura św. Jacka Odrowąża. (01.07.2023)



Fot. nr 36. (01.07.2023)

## V. Ulica Kosiby



Fot. nr 37. Przebudowana chałupa z I poł. XIX wieku spod nr 22.



Fot. nr 38 (38-38a). Współczesny pomnik ku czci brata Alojzego Kosiby pod nr 18.  
(01.07.2023)



Fot. nr 38a. (01.07.2023)



Fot. nr 39 (39-41). Domy spod nr: 6 i 8. (01.07.2023)



Fot. nr 40. Dom spod nr 8 z roku 1905.



Fot. nr 41. Odnowiony dom z roku 1912 spod nr 6. (01.07.2023)



Fot. nr 42 (42-43). Solidnie odnowiona, murowana kamieniczka spod nr 5 z roku 1912.



Fot. nr 43. Detale fasady. Dawny numer: 268.



Fot. nr 44. Znacznie przebudowany już dom spod nr 3, wg GEZ datowany na okolice roku 1874.



Fot. nr 45. Kapliczka typu szafkowego, z Chrystusem na krzyżu, na posesji pod nr 4.

## VI. Ulice: Legionów i Aywasa



Fot. nr 46. Fragment zabudowy ulicy Mickiewicza o nr: 10 i 12. Budynek w zespole dawnego starostwa po nr 12 (z prawej) całkowicie popadł w ruinę i zarósł. (01.07.2023)



Fot. nr 47 (47-51). Wzdłuż ulicy Legionów.  
Fot. nr: 47-48. Pod nr 8 dawny dom Franciszka Aywasa, burmistrza Wieliczki z lat 1903-1934, wybudowany zapewne w I ćwierci XX wieku. (01.07.2023)



Fot. nr 48. (01.07.2023)



Fot. nr 49 (49-50). Murowany dom spod nr 8, wybudowany pod koniec XIX wieku.



Fot. nr 50.



Fot. nr 51. Międzywojenna kamienica pod nr 16. (14.07.2023)



Fot. nr 52. Budynek dawnej poczty z ulicy Sienkiewicza 2, który powstał na początku XX wieku. Dziś mieści się w nim Wydział Inwestycji UMIG Wieliczka.. (14.07.2023)



Fot. nr 53 (53-55). Wzdłuż ulicy Aywasa. Międzywojenna kamienica pod nr 4.



Fot. nr 54 (54-55). Może już powojenna kamieniczka pod nr 5. (14.07.2023)



Fot. nr 55. Tabliczka z dawną nazwą ulicy. (14.07.2023)

## VII. Ulica Goliana



Fot. nr 56 (56-60). Wybudowany zapewne w ostatniej ćwierci XIX wieku dom Henryka Kozubskiego, wielkiego Chagalla (1911-2011), spod nr 12.



Fot. nr 57.



Fot. nr 58 (58-60). Widoki od strony ulicy Legionów. Ściana szczytowa. (01.07.2023)



Fot. nr 59. Tylny fragment domu.



Fot. nr 60. Ganek z mozaikowymi drzwiami.



Fot. nr 61 (61-62). Widoki w stronę ulicy Powstania Warszawskiego.



Fot. nr 62. Zabudowa z przełomu XIX i XX wieku pod nr: 6 i 8. (14.07.2023)



Fot. nr 63. Pod nr 6 tzw. Jaroszkówka, wybudowana w roku 1890. (01.07.2023)

### VIII. Plac Kościuszki i ulica Bednarka



Fot. nr 64 (64-65). Szyb Regis z placu Kościuszki 9. (01.07.2023)



Fot. nr 65. (14.07.2023)



Fot. nr 66 (66-68). Kamienica z roku 1928 z ulicy Bednarka 2. (14.07.2023)



Fot. nr 67. Data budowy na balkonie II. piętra. (14.07.2023)



Fot. nr 68. Widok na tylny fragment. (14.07.2023)



Fot. nr 69 (69-71). Współcześnie odnowiony i zmodyfikowany budynek dawnej Starej Piekarni spod nr 6, zapewne jeszcze XIX-wieczny. (14.07.2023)



Fot. nr 70.



Fot. nr 71. Współczesna kreacja fasady.

## IX. Ulica Batorego



Fot. nr 72 (72-75). Budynek Straży Ogniowej pod nr 15, wybudowany na przełomie XIX i XX wieku, obecnie zajmowany przy Ochocticzą Straż Pożarna. (14.07.2023)



Fot. nr 73 (73-75). Ujęcia od strony ulicy Limanowskiego.



Fot. nr 74 (74-75). Murowana kapliczka typu domkowego (?) przy dziedzińcu. (14.07.2023)



Fot. nr 75.



Fot. nr 76. Ponad placem targowym ku Starej Piekarni.



Fot. nr 77 (77-79). Ruina klimatycznego domu z I. połowy XIX wieku pod nr 13.




Fot. nr 78. Nr 13



Fot. nr 79.



Fot. nr 80. Próba uchwycenia domu pod nr 11 z początku XX wieku. (14.07.2023)



Fot. nr 81. Kapliczka z Chrystusem ukrzyżowanym przed domem o nr 11.

**X. Ulica Seraf**

Fot. nr 82. Pierzeja ulicy o parzystych numerach poniżej domu o nr 10. (14.07.2023)



Fot. nr 83. Murowany domek pod nr 10 z początku XX wieku. (14.07.2023)



Fot. nr 84. Fragment zabudowy ulicy o numerach: 9-13. Pod nr 11 (pośrodku) to dawny żydowski dom modlitewny, wybudowany około 1911 roku. (14.07.2023)



Fot. nr 85. Pierzeja o nieparzystych numerach poniżej domu pod nr 9. (14.07.2023)



Fot. nr 86. Kamieniczka pod nr 1 z końca XIX wieku. (14.07.2023)



Fot. nr 87. Ulica Sikorskiego w ujęciu z wylotu ulicy Seraf. (14.07.2023)


## XI. Rynek Górny



Fot. nr 88. Widok z wylotu ulicy Seraf na narożnik południowo-zachodni.



Fot. nr 89 (89-90). Południowa pierzeja o numerach: 3-6.



Fot. nr 90.



Fot. nr 91. Ulica Zamkowa w ujęciu z Rynku. (14.07.2023)

## XII. Ulica Kilińskiego



Fot. nr 92 (92-94). Dawny pałac pod nr 11 z ok. 1784 roku, dziś dom mieszkalny.



Fot. nr 93. Lewe skrzydło domu.



Fot. nr 94. Prawe skrzydło.



Fot. nr 95. Parterowy dom, zapewne z początku XX wieku, spod nr 8.



Fot. nr 96 (96-97). Dom pod nr 19, wybudowany na początku XX wieku.



Fot. nr 97. Widok od strony ulicy Daniłowicza. (14.07.2023)

### XIII. Ulica Daniłowicza



Fot. nr 98. Budynek pod nr 2, gdzie mieści się siedziba Wieliczka Montessori School.



Fot. nr 99. Krzyż na posesji pod nr 5. (14.07.2023)



Fot. nr 100 (100-105). Drewniany budynek współczesnej karczmy Halit spod nr 9, którego początki (wg GEZ) sięgają roku 1783. 14.07.2023)



Fot. nr 101. Widok z ulicy. (14.07.2023)



Fot. nr 102 (102-104). Elewacja południowa i jej detale.



Fot. nr 103.



Fot. nr 104.



Fot. nr 105. Ściana szczytowa i fragment elewacji północnej.



Fot. nr 106 (106-107). Szyb Daniłowicza pod nr 10, gdzie swój początek ma słynna Trasa Turystyczna. Nadszybie powstało w roku 1898.



Fot. nr 107. (14.07.2023)



Fot. nr 108 (108-110). Rekonstrukcja szybu Paderewskiego na zapleczu szybu Daniłowicza.



Fot. nr 109.



Fot. nr 110. Makieta z pierwotnym wyglądem szybu. (14.07.2023)



Fot. nr 111 (111-114). Dawny dom Markszejderów, mierniczych górniczych, pod nr 13, wybudowany przed rokiem 1783. Obecny, klasycystyczny wygląd to efekt przebudowy z roku 1898. Właściciel prywatny przykładowie zadbał o jego rewaloryzację. (14.07.2023)



Fot. nr 112 (111-112). Elewacja południowa. (01.07.2023)



Fot. nr 113. Ściana szczytowa od strony ulicy. (01.07.2023)



Fot. nr 114. Elewacja północna z kolumnowym portykiem na wejściu do Warzelnii Smaków.



Fot. nr 115 (115-117). Gmach dawnego Sądu Grodzkiego pod nr 12, wybudowany pod koniec XIX wieku. Jeszcze nie tak dawno mieścił się tutaj to budynek szkolny Zespołu Szkół Zawodowych, a dziś swą siedzibę mają tu biura Muzeum Żup Krakowskich.



Fot. nr 116. (01.07.2023)



Fot. nr 117. Z prawej trwa dobudowa nowego skrzydła.

#### XIV. Ulica Powstania Warszawskiego



Fot. nr 118. Wielickie Sukiennice pod nr 15, które powstały przed rokiem 1835.



Fot. nr 119. Fragment zabudowy ulicy poniżej numeru 12 w klimacie z przełomu wieków: XIX i XX. (01.07.2023)



Fot. nr 120 (120-123). Pomnik Odrodzenia Polski przy Magistracie, pierwotnie odsłonięty w roku 1928 z okazji świętowania 10. rocznicy odzyskania niepodległości i przylegający do niego współczesny Krzyż Katyński. Powtórne osłonięcie postumentu, wykonanego wg koncepcji Stanisława Anioła, nastąpiło w dniu 3 maja roku 2015. Do pomnika przylegają tablice pamiątkowe z dziejów Wieliczki. (01.07.2023)



Fot. nr 121. (01.07.2023)



Fot. nr 122.



Fot. nr 123.



Fot. nr 124. Gotycka baszta przylegając do Zamku Żupnego.



Fot. nr 125 (125-126). Klasycystyczna kordegarda przy wielickim Magistracie z ok. roku 1837.



Fot. nr 126.



Fot. nr 127. Neorenesansowy gmach Magistratu spod nr 1 z początku IV. ćwierci XIX wieku, który powstał z wykorzystaniem dawnej zabudowy zespołu szpitalnego św. Ducha.

## XV. Ulica Dembowskiego



Fot. nr 128 (128-130). Neogotycki gmach dawnej Szkoły Górniczej i Muzeum Salinarnego, ukończony w roku 1898. Dziś jest tu siedziba szkoły muzycznej.



Fot. nr 129. Fasada obiektu w ujęciu z ulicy. (01.07.2023)



Fot. nr 130. Prawy bok gmachu. (01.07.2023)



Fot. nr 131. Fragment zabudowy na styku ulic: Mickiewicza 2 i Dembowskiego 1.



Fot. nr 132. Fragment domu salinarnego pod nr 1, powstałego sprzed rokiem 1847, przebudowanego na początku XX wieku. (01.07.2023)



Fot. nr 133. Fragment dom salinarnego spod nr 3, również sprzed roku 1847.



Fot. nr 134 (134-139). Solidnie odrestaurowana, romantyczna willa, zapewne z I ćwierci XX wieku. W miejscu dawnych oficyn zostało dobudowane nowe skrzydło. (01.07.2023)



Fot. nr 135 (137-137). Fasada od strony ulicy Dembowskiego. (01.07.2023)



Fot. nr 136. Przykład, jak prywatny właściciel może odnowić dawną ruinę. (01.07.2023)



Fot. nr 137. Secesyjne drzwi.



Fot. nr 138. Lewy bok w ujęciu od strony dworca autobusowego. (01.07.2023)



Fot. nr 139. Tylny, współcześnie dobudowany, fragment obiektu z dwoma zwieńczeniami w kształcie wież. (01.07.2023)



Fot. nr 140 (140-143). Nowo wybudowany pod nr 7, w roku 2021, budynek dworca autobusowego, który nawiązuje do solidnej architektury z czasów galicyjskich. Nie wszystko co powstaje współcześnie musi być wykonane z betonu, żelaza i szkła.



Fot. nr 141 (140-141). Widoki od strony ulicy Dembowskiego. Dach nieco szokujący swym kolorytem.



Fot. nr 142 (142-143). Tylny fragment od strony torów kolejowych. (01.07.2023)



Fot. nr 143. (01.07.2023)



Fot. nr 144. Parterowy dom zapewne z początku XX wieku spod nr 9.



Fot. nr 145 (145-147). Efektowna willa spod nr 15, pochodząca z przełomu XIX i XX wieku, na etapie remontu. Do poddasza zostały dobudowane lukarny. (01.07.2023)



Fot. nr 146. Fasada willi.



Fot. nr 147. Romantyczna wieża. (01.07.2023)



Fot. nr 148. Fragment zabudowy ulicy poniżej numeru 25. (01.07.2023)



Fot. nr 149. Stacyjny budynek z przełomu XIX i XX wieku spod nr 57. (14.07.2023)



Fot. nr 150 (15-151). Odnowiony dworzec, dziś Wieliczka Park, spod nr 59, który powstał na początku XX wieku. Fasada od strony ulicy. (14.07.2023)



Fot. nr 151. Widok od strony peronów.

**XVI. Ulice: Piłsudskiego i Bogucka**

Fot. nr 152 (152-153). Panoramy w ujęciach z wylotu ulicy Brodzińskiego w stronę Rożnowej i Sierczy.



Fot. nr 153.



Fot. nr 154 (154-157). Z pozostałościami po dawnej cegielni w tle.  
Widok z ulicy Dembowskiego



Fot. nr 155 (155-157). Ujęcia ze styku ulic: Piłsudskiego i Boguckiej.



Fot. nr 156. (14.07.2023)



Fot. nr 157. Nowa zabudowa mieszkalna z wykorzystaniem budynku cegielni. (14.07.2023)



Fot. nr 158 (158-163). Wzdłuż ulicy Boguckiej. Tu jej początkowy fragment. (14.07.2023)



Fot. nr 159 (159-163). Bliska oryginałowi, poza plastikowymi oknami, dawna chałupa z końca XIX wieku pod nr 18.



Fot. nr 160. Współczesna fasada.



Fot. nr 161. Próba rekonstrukcji.



Fot. nr 162. Prawy fragment mieszkalno-gospodarczy.




Fot. nr 163.

**XVII. Ulica Długa**

Fot. nr 164 (164-165). Pomieszczenie gospodarcze na posesji pod nr 2 –  
widok z ulicy Boguckiej



Fot. nr 165. Widok z ulicy Długiej.



Fot. nr 166 (166-167). Chałupa zapewne z końca XIX wieku pod nr 5.




Fot. nr 167.



Fot. nr 167a. Próba rekonstrukcji fasady z oryginalnymi drzwiami.



Fot. nr 168 (168-169). Chatka spod nr 4, zapewne również z końca XIX wieku, na etapie przebudowy, już z plastikowymi oknami bez podziałów.



Fot. nr 168a. Ciągłe oryginalne drzwi z oberlichtem. (14.07.2023)



Fot. nr 169. Próba rekonstrukcji fasady z oryginalnymi oknami.



Fot. nr 170. Fragment zmodyfikowanej zabudowy z przełomu XIX i XX wieku pod nr 8-12.



Fot. nr 171. Murowany dom, zapewne przedwojenny, spod nr 16. Okna już współczesne.  
(14.07.2023)



Fot. nr 172 (172-174). Archaiczna figura, nieopisana, zapewne z ok. połowy XIX wieku, w narożu z ulicą Topolową.



Fot. nr 173. Figura na cokole. (14.07.2023)



Fot. nr 174. Scena we wnęce lica. (14.07.2023)



Fot. nr 175. Murowany, opuszczony dom pod nr 20. (14.07.2023)



Fot. nr 176 (176-181). Archaiczna chałupa, zapewne z II połowy XIX wieku, spod nr 28. Choć to cenny zabytek etnograficzny, nie ma jej nawet w GEZ. Można przypuszczać, że z prawej strony pierwotnie przylegała do niej stajnia, na jakimś etapie wyburzona.



Fot. nr 177. (14.07.2023)



Fot. nr 178 (178-179). Detale fasady. Oryginalne drzwi.



Fot. nr 179. Archaiczna kapliczka typu szafkowego. (14.07.2023)



Fot. nr 180. Boczna ściana, jakby sztucznie zaślepiona i zamurowane oryginalne drzwi ze świetlikiem w przelotowej sieni. Przykład konstrukcji zrębowej. (14.07.2023)



Fot. nr 181. Tylny fragment z nieoryginalnym już oknem. (14.07.2023)



Fot. nr 182. Zabudowa pod nr: 28 i 30. Czy ten zabytek etnograficzny o wysokiej wartości poznawczej przetrwa? (14.07.2023)



Fot. nr 183 (183-185). Zapewne przedwojenny dom pod nr 32, w narożu z ulicą Reformacką. (14.07.2023)



Fot. nr 184. Widok z ulicy Długiej. Fasada z nieoryginalnymi oknami i drzwiami.  
(14.07.2023)



Fot. nr 185. Tylny fragment w ujęciu z ulicy Reformackiej.

**XVIII. Ulice: Źródłana i Reformacka**

Fot. nr 186 (186-188). Chyba najlepiej zachowana w okolicy zagroda przy ulicy Źródlanej 9: chałupa i poprzecznie do niej dostawiona stajnia, w narożu z ulicą Długą. Kompleks, zapewne z początku XX wieku, nie figuruje nawet w GEZ.



Fot. nr 187. (14.07.2023)



Fot. nr 188. Widok z ulicy Długiej. (14.07.2023)



Fot. nr 189. Widoczny z ulicy Źródlanej fragment zabudowy pod nr 6, ujętej w GEZ.



Fot. nr 190 (190-197). Wzdłuż ulicy Reformackiej.  
Fot. nr: 190-193. Chałupa spod 44, być może z przełomu XIX i XX wieku, zapewne na etapie rozbiórki. (14.07.2023)



Fot. nr 191. Oryginalne okno typu weneckiego we fragmencie od strony podwórka.  
(14.07.2023)



Fot. nr 192 (192-193). Może ostatnie spojrzenia na fasadę z gankiem.




Fot. nr 193.



Fot. nr 194 (194-195). Kolejna zagroda, zapewne z I ćwierci XX wieku, spod nr 40.



Fot. nr 195. Próba uchwycenia fasady. Jak się wydaje są to dwa obiekty w jednym korpusie: z prawej archaiczna chałupa, zaś z lewej ok. 100-letni dom.



Fot. nr 196. Kapliczka, zapewne co najmniej stuletnia, na posesji pod nr 19.



Fot. nr 197. Drewniana chałupa, zapewne z początku XX wieku, pod nr 17.  
Próba uchwycenia fasady z ulicy. (14.07.2023)

## XIX. Ulice: Konopnickiej i Siemiradzkiego




Fot. nr 198 (198-206). Wzdłuż ulicy Konopnickiej.  
Fot. nr: 198-199. Przebudowany dom pod nr 33, zapewne ok. 100-letni.




Fot. nr 199. Bliski oryginałowi ganek.



Fot. nr 200. Kapliczka w kształcie znanym z terenu Wieliczki na posesji nr 42. (14.07.2023)



Fot. nr 201 (201-202). Willa pod nr 40, być może przedwojenna, z efektownym gankiem. (14.07.2023)




Fot. nr 202.



Fot. nr 203. Około 100-letnia willa pod nr 24, wpisana do GEZ. (14.07.2023)



Fot. nr 204 (204-206). Ok. 100-letnia willa, z gankiem wspartym na kolumnach, spod nr 18, też wpisana do GEZ. (14.07.2023)




Fot. nr 205. (14.07.2023)



Fot. nr 206. (14.07.2023)



Fot. nr 207 (207-211). Wzdłuż ulicy Siemiradzkiego.  
Fot. nr 207-209. Próba uchwycenia fasady zapewne ok. 100-letniego domu pod nr 10.



Fot. nr 208. Widoczne z ulicy oryginalne okno, typowe dla lat 20. XX wieku. (14.07.2023)



Fot. nr 209. Ściana szczytowa.



Fot. nr 210 (210-211). Współcześnie zniekształcony dom spod nr 2, wybudowany na przełomie XIX i XX wieku, ujęty w GEZ. (14.07.2023)



Fot. nr 211. Widok z ulicy Reformackiej. (14.07.2023)

## XX. Park Na Grabówkach




Fot. nr 212. Kolejny z wielickich parków, otwarty w roku 2022 w lesistym terenie na skraju Grabówek Dolnych, w otoczeniu dwóch stawów. Parking dla wędkarzy.  
(17.06.2023)



Fot. nr 213. Linowy tor wspinaczkowy.



Fot. nr 214. Plac zabaw dla dzieci.



Fot. nr 215 (215-220). Kilka migawek przy mniejszym ze stawów.



Fot. nr 216.




Fot. nr 217.



Fot. nr 218.



Fot. nr 219. (17.06.2023)



Fot. nr 220.



Fot. nr 221 (221-223). Na przedpolu większego ze stawów.



Fot. nr 222. (17.06.2023)



Fot. nr 223. (17.06.2023)



Fot. nr 224 (224-229). Kilka migawek znad dużego stawu.



Fot. nr 225.




Fot. nr 226.



Fot. nr 227.



Fot. nr 228.



Fot. nr 229.



Fot. nr 230 (230-237). Archaiczna kapliczka, której renowacja nie może zachwycać, na skraju parku na Grabówkach Dolnych. Lico i lewy bok.



Fot. nr 231. Lico i prawy bok. (17.06.2023)



Fot. nr 231. Nieopisane figury lica i lewego boku. (17.06.2023)



Fot. nr 233. Nieopisane figury lica i prawego boku. (17.06.2023)



Fot. nr 234. Figura w licu.



Fot. nr 235. Inskrypcja na cokole. (17.06.2023)



Fot. nr 236. Figura we wnęce prawego boku. (17.06.2023)



Fot. nr 237. Figura we wnęce lewego boku.

**XXI. Uzupełnienia z roku 2025**  
**XXI.A. Migawki z Wieliczki**



Fot. nr 238 (238-245). Przedwiośnie i wczesna wiosna w Parku Mickiewicza.  
Aleja grabowa. (14.04.2025)



Fot. nr 239. Pocięte wierzby płaczące. (14.04.2025)



Fot. nr 240 (240-241). Aleja kasztanowa. (14.04.2025)



Fot. nr 241. (21.04.2025)



Fot. nr 242 (242-245). Nad stawem przy Serafie. (21.04.2025)



Fot. nr 243. (14.04.2025)



Fot. nr 244. (21.04.2025)



Fot. nr 245. Z kompleksem klasztornym Franciszkanów-Reformatów w tle. (14.04.2025)



Fot. nr 246 (246-247). Kapliczka typu domkowego w narożu ulic: Matejki i Nowy Świat, przed wejściem na teren Kopalni Soli Wieliczka. (14.04.2025)




Fot. nr 247. Skromne wnętrze kapliczki. (14.04.2025)



Fot. nr 248 (248-249). Coraz bardziej podupadająca chałupa z II. połowy XIX wieku z ulicy Nowy Świat 1. Ściana szczytowa (14.04.2025)



Fot. nr 249. Fasada od strony ulicy Nowy Świat. (14.04.2025)



Fot. nr 250 (250-251). Zapewne niespełna stuletni dom z ulicy Matejki 10. (14.04.2025)




Fot. nr 251. Oryginalne okno typu weneckiego w ścianie szczytowej. (14.04.2025)



Fot. nr 252 (252-253). Zabudowa kopalni Soli Wieliczka. W głębi szyb św. Kingi, a z prawej budynek dyrekcji. (14.04.2025)



Fot. nr 253. Z dawnym młynem solnym z prawej. (14.04.2025)



Fot. nr 254 (254-257). Parku św. Kingi. Przykopalniany staw. (14.04.2025)



Fot. nr 255. W stronę niedawno powstałej tężni. (14.04.2025)



Fot. nr 256. Zespół Hotelu Grand Sal w Parku Kingi 7. Z prawej dawny budynek TG Sokół, wybudowany w roku 1892, z którego pozostała oryginalna ściana frontowa. (14.04.2025)



Fot. nr 257. Wodotrysk przed hotelem. (14.04.2025)



Fot. nr 258 (258-260). Zabytkowa kapliczka z roku 1866 przy ul. Janińskiej 1. (16.07.2025)



Fot. nr 259. Figura Chrystusa na postumencie. (16.07.2025)



Fot. nr 260. Inskrypcja na cokole. (16.07.2025)



Fot. nr 261. Zabudowa szybu Górski przy ulicy Górsko 12a. (16.07.2025)



Fot. nr 262 (262-264). Wokół szybu Daniłowiczu KSW przy ulicy Daniłowicza 6, gdzie zaczyna się Trasa Turystyczna. (14.04.2025)



Fot. nr 263. Fasada nadszybia, wybudowanego w roku 1898. (16.07.2025)



Fot. nr 264. Współczesna komercja nie ma granic. (16.07.2025)



Fot. nr 265 (265-271). Odrestaurowana „markszajdrówka” z ulicy Daniłowicza 13, dawna siedziba mierniczych górniczych, obiekt z ponad 240-letnią historią. (14.04.2025)



Fot. nr 266 (265-267). Ściana szczytowa od strony ulicy. (16.07.2025)




Fot. nr 267. (14.04.2025)



Fot. nr 268 (268-271). Ujęcia od strony alei Jana Pawła II, z klasycystycznym portykiem pośrodku. (14.04.2025)



Fot. nr 269. (14.04.2025)



Fot. nr 270. (16.07.2025)



Fot. nr 271. (14.04.2025)



Fot. nr 272 (272-273). Wybudowany pod koniec XIX wieku dawny budynek Sądu Grodzkiego przy ulicy Daniłowicza 12. (14.04.2025)



Fot. nr 273. (16.07.2025)



Fot. nr 274 (274-276). Romantyczna willa z przełomu wieków XIX XX wieku przy ulicy Dembowskiego 15 w końcowym etapie rewaloryzacji. (14.04.2025)



Fot. nr 275. (14.04.2025)



Fot. nr 276. (14.04.2025)



Fot. nr 277 (277-279). Współcześnie wybudowany, w stylu nawiązującym do czasów galicyjskich, budynek dworca autobusowego przy ulicy Dembowskiego 7. W mojej opinii to bardzo ciekawe rozwiązanie. (14.04.2025)



Fot. nr 278. (14.04.2025)



Fot. nr 279. (16.07.2025)



Fot. nr 280. Eklektyczna kamienica, zapewne z początku XX wieku, przy ulicy Dembowskiego 5. (14.04.2025)



Fot. nr 281. Wzdłuż początkowego odcinka ulicy Dembowskiego. Z lewej zbudowania dawnego domu salinarnego. (14.04.2023)




Fot. nr 282 (282-283). Neogotycki gmach dawnej Szkoły Górniczej i Muzeum Salinarnego przy ulicy Dembowskiego 2, wybudowany w latach 1897-98. (14.04.2025)



Fot. nr 283. (14.04.2025)



Fot. nr 284 (284-287). Fragmenty dawnych fortyfikacji Wieliczki w sąsiedztwie Zamku Żupnego. Widok z ulicy Dembowskiego. (14.04.2025)



Fot. nr 285 (285-286). Częściowo odtworzone mury obronne przy alei Jana Pawła II. (16.07.2025)



Fot. nr 286. (16.07.2025)



Fot. nr 287. Gotycka baszta. (14.04.2025)



Fot. nr 288 (288-290). Eklektyczny gmach z roku 1875 przy ulicy Powstania Warszawskiego 1, gdzie dziś swą siedzibę ma Magistrat. (14.04.2025)



Fot. nr 289 (288-289). (14.04.2025)



Fot. nr 290. Klasycystyczna kordegarda z połowy II. dekady XX wieku na tyłach budynku Magistratu. (14.04.2025)



Fot. nr 291. Wejście z ulicy Zamkowej do Zamku Żupnego. (14.04.2025)



Fot. nr 292 (292-295). Wokół kościoła parafialnego p.w. św. Klemensa. (14.04.2025)



Fot. nr 293. Fasada – widok z ulicy Zamkowej. (14.04.2025)



Fot. nr 294. Przykościelna dzwonnica. (14.04.2025)



Fot. nr 295. Widok z ulicy Sikorskiego. (14.04.2025)



Fot. nr 296 (296-299). Wzdłuż ulicy Zamkowej. Budynek nowej plebanii pod nr 7. (14.04.2025)



Fot. nr 297 (297-298). Odnowione domy z końca XIX wieku pod nr: 1-7. (14.04.2025)



Fot. nr 298. (14.04.2025)



Fot. nr 299. Widok od strony ulicy Kilińskiego. (16.07.2025)



Fot. nr 300. Wzdłuż ulicy Kilińskiego. (14.04.2025)



Fot. nr 301 (301-309). Wokół Ryнку Górnego. Pierzeja zachodnia. (14.04.2025)



Fot. nr 302. Eklektyczna kamieniczka pod nr 5. (14.04.2025)



Fot. nr 303 (303-304). Pierzeja południowa z pałacem Przychodzkich pod nr 2 pośrodku. (14.04.2025)



Fot. nr 304. Klasycystyczna bryła wybudowanego w roku 1784 pałacu Przychodzkich.  
(14.04.2025)



Fot. nr 305. Pierzeja wschodnia. (14.04.2025)



Fot. nr 306 (306-309). Pierzeja północna. (14.04.2025)



Fot. nr 307. (14.04.2025)



Fot. nr 308. (16.07.2025)



Fot. nr 309. Klasycystyczna kamieniczka z początku XIX wieku pod nr 9. (14.04.2025)



Fot. nr 310. W dół ulicy Seraf. (14.04.2025)



Fot. nr 311. Wzdłuż ulicy Sikorskiego – widok z wylotu ulicy Seraf. (14.04.2025)



Fot. nr 312. Kramy masarskie z końca XIX wieku przy ulicy Sikorskiego 9. (14.04.2025)



Fot. nr 313. Kamienica z roku 1928 przy ulicy Bednarka 2. (14.04.2025)



Fot. nr 314. Dawny Hotel Pod Złotym Aniołem przy placu Kościuszki 1, wybudowany w roku 1835. (14.04.2025)



Fot. nr 315. Wokół placu Kościuszki. (14.04.2025)



Fot. nr 316 (316-317). Szyb Regis KSW przy placu Kościuszki 9. Nadszybie z lat 1860-61. Do 1938 roku działał w nim młyn solny. (14.04.2025)



Fot. nr 317. (14.04.2025)



Fot. nr 318. Budynek powstałej w 1890 r. „Jaroszkówki” przy ul. Goliana 4. (14.04.2025)



Fot. nr 319 (319-322). Oryginalny dom z II połowy XIX wieku przy ulicy Goliana 12. Do roku 2010 mieszkał w nim Henryk Kozubski, „wielicki Chagall”. (14.04.2025)



Fot. nr 320. (14.04.2025)



Fot. nr 321. Naroże z ulicą Legionów. (14.04.2025)



Fot. nr 322. Mozaikowe drzwi wejściowe od strony ulicy Legionów. (14.04.2025)



Fot. nr 323. Powstały pod koniec XIX wieku dom z ulicy Legionów 8. (14.04.2025)



Fot. nr 324. Popadający w coraz większą ruinę budynek w zespole dawnego Starostwa przy ulicy Mickiewicza 12, datowany na koniec XVIII wieku. .(14.04.2025)



Fot. nr 325 (325-330). Wzdłuż ulicy Kosiby. Odnowiona kamienica pod nr 5, wybudowana w roku 1912. (14.04.2025)



Fot. nr 326. Odnowiona, ponad stuletnia kamieniczka pod nr 6. (14.04.2025)



Fot. nr 327. Postać błogosławionego Alojzego Kosiby na posesji przy ulicy jego imienia pod nr 18. (14.04.2025)



Fot. nr 328. Przebudowana chałupa pod numerem 22, której powstanie przypada na I. połowę IX wieku. (14.04.2025)



Fot. nr 329. Widok w stronę Sierczy z podwórka klasztoru Reformatów. (14.04.2025)



Fot. nr 330 (330-333). Wokół kościoła Franciszkanów-Reformatów. Wejście od strony ulicy Kosiby. (14.04.2025)



Fot. nr 331. Fasada barokowego kościoła, wybudowanego w latach 1624-26. (14.04.2025)



Fot. nr 332. Figura Matki Boskiej na dziedzińcu przed kościołem. (14.04.2025)



Fot. nr 333. Droga krzyżowa na przykościelnym dziedzińcu. (14.04.2025)



Fot. nr 334. Widok spod kościoła na zabudowania KSW. (14.04.2025)



Fot. nr 335 (335-337). Wierna kopia Porcjunkuli, kaplicy Matki Boskiej Anielskiej powstałej w pobliżu Asyżu, w ogrodzie klasztornym Reformatów. (14.04.2025)



Fot. nr 336. (14.04.2025)



Fot. nr 337. (14.04.2025)



Fot. nr 338. Widok na zabudowę Kopalni Soli od strony toru kolejowego. (14.04.2025)



Fot. nr 339 (339-340). Wybudowana od nowa, stylistycznie nieodległa od oryginału, nowa Turówka. Oryginał w zespole dawnej warzelnii, stanowiący Urząd Sprzedaży i Spedycji Soli, powstał w I. ćwierci XIX wieku. (14.04.2025)



Fot. nr 340. (14.04.2025)



Fot. nr 341 (341-352). Wzdłuż ulicy Kopernika. Widok z Rynku Górnego. (16.07.2025)



Fot. nr 342. Pokryty dzikim winem ganek domu pod nr 18. (16.07.2025)




Fot. nr 343 (343-344). Kapliczka słupowa na posesji pod nr 18, datowana na rok 1899. (16.07.2025)



Fot. nr 344. (16.07.2025)



Fot. nr 345. Ruina niedokończonej willi giganta pod nr 49. Jej rozmiar i rozmach przypomina nieukończony zamek w Łapalicy na Kaszubach. (16.07.2025)



Fot. nr 346 (246-347). XX-wieczna kapliczka typu skrzynkowego z wizerunkiem MB Częstochowskiej przed posesją pod nr 52. (16.07.2025)




Fot. nr 347. Raczej współczesny krzyż, ze sceną upadku Chrystusa pod ciężarem krzyża w miniaturowej kapliczce typu szafkowego, na posesji pod nr 54 (16.07.2025)



Fot. nr 348 (348-349). (16.07.2025)



Fot. nr 349. (16.07.2025)



Fot. nr 350 (350-352). Zabytkowa kapliczka z figurą NMP w zwieńczeniu przed posesją o numerze 74, postawiona w roku 1779. (16.07.2025)



Fot. nr 351. Figura w zwieńczeniu. (16.07.2025)



Fot. nr 352. Inskrypcja na cokole. (16.07.2025)



Fot. nr 353. Współcześnie „zrewitalizowany” fragment zabudowy osady żydowskiej przy dawnym młynie przy ulicy Wiejskiej 1. (16.07.2025)



Fot. nr 354 (354-357). Zabudowa historycznej, żydowskiej dzielnicy Klasna, sięgająca końca XVIII, wzdłuż ulicy Kłaśnieńskiej. Fragment o numerach: 25 do 31. (16.07.2025)



Fot. nr 355 (354-355). Fasady domów o nieparzystych numerach: 25-31. (16.07.2025)



Fot. nr 356. Domy pod numerami: 32 i 36. WG GEZ dom pod nr 32 pochodzi z roku 1786, a jego sąsiad z II połowy XIX wieku. (16.07.2025)



Fot. nr 357. Domy pod numerami: 28 i 30. (16.07.2025)

## XXI.B. Rożnowa



Fot. nr 358 (358-361). Figura Matki Boskiej przed posesją pod nr 91, ufundowana w roku 1858 przez Błażeja i Agatę Wójcików. (16.07.2025)



Fot. nr 359. (16.07.2025)



Fot. nr 360 (360-361). Inskrypcje na cokole. (16.07.2025)



Fot. nr 361. Data posadowienia. (16.07.2025)



Fot. nr 362 (362-364). Kapliczka typu domkowego, św. Jana Nepomucena, z przełomu XVIII i XIX wieku na posesji pod nr 27, w narożu z ulicą Czubinów. Figura patrona jest trudna do uchwycenia, bo znajduje się w tylnym, niedostępnym z ulicy boku. (16.07.2025)



Fot. nr 363. Scena figuralna pod krzyżem we wnętrzu od strony ulicy. (16.07.2025)



Fot. nr 364. Figura we wnęce lewego boku. (16.07.2025)

## XXI.B. Siercza



Fot. nr 365. Widok w stronę centrum Wieliczki w dół ulicy Garbarskiej. (16.07.2025)



Fot. nr 366 (366-367). Zespół XIX-wiecznego dworu spod nr 91 i przylegająca do niego kapliczka typu domkowego. Stan obecny. (16.07.2025)



Fot. nr 367. Kapliczka wnekowa z ukrzyzowanym Chrystusem. (16.07.2025)



Fot. nr 368. Zapewne około 100-letni dom pod nr 120. Nadal oryginalny prawy, oszalowany fragment z oknami typu skrzynkowego. (16.07.2025)



Fot. nr 369 (369-370). Oszalowana chałupa, zapewne z początku XX wieku, pod nr 133. Okno trójskrzydłowe, z górnym, uchylnym fragmentem, podzielonym na trzy kwatery, typowe dla lat 30. XX wieku. (16.07.2025)



Fot. nr 370. (16.07.2025)




Fot. nr 371 (371-373). Pieta, tragiczna scena pod krzyżem. Kapliczka datowana na rok 1901, usytuowana w sąsiedztwie posesji pod nr 346. (16.07.2025)



Fot. nr 372. (16.07.2025)



Fot. nr 373. Inskrypcja na cokole z datą 1901. (16.07.2025)



Fot. nr 374 (374-375). Kapliczka wnąkowa z figurą NMP, posadowiona w II połowie XIX wieku, usytuowana naprzeciw domu pod nr 11. (16.07.2025)



Fot. nr 375. (16.07.2025)



Fot. nr 376 (376-377). Narożny, zapewne przedwojenny dom pod nr 170, usytuowany przy drodze wiodącej do Sygnejcowa. (16.07.2025)



Fot. nr 377. Krzyż Męki Pańskiej z roku 1938 na przedpolu domu. (16.07.2025)



Fot. nr 378 (378-379). Zapewne niespełna 100-letni, wielorodzinny dom murowany pod nr 129, z profilowanym, odkrytym gankiem pośrodku fasady. (16.07.2025)



Fot. nr 379. Ciekawy przykład stolarki artystycznej. (16.07.2025)



Fot. nr 380. Widok z drogi biegnącej ku Grabówkom w stronę wzgórza Kaim, usytuowanego na skraju Bieżanowa. (16.07.2025)



Fot. nr 381 (381-384). Dawny dwór Lubomirskich pod nr 333, którego początki sięgają co najmniej XVII wieku. Pod koniec XVIII wieku, po wielu zmianach właścicieli, majątek znalazł się w rękach Przychodzkich. Zbudowany przez nich dwór pierwotnie posiadał wysoki, łamany, czterospadowy dach i kształt typowy dla architektury z przełomu XVIII i XIX wieku. Obecny kształt jest efektem przebudowy dokonanej w latach 20. XX wieku. Zespół dworski jest obecnie własnością sióstr Urszulanek. Widok na tylną część dworu. (16.07.2025)



Fot. nr 382 (382-383). Fasada obiektu od strony dziedzińca. (16.07.2025)



Fot. nr 383. Fasada ze znacznie zatraconą już pierwotną architekturą. (16.07.2025)



Fot. nr 384. Dawny budynek gospodarczy, z oryginalną ścianą zewnętrzną wykonaną z kostki wapiennej, współcześnie przerobiony na garaż. (16.07.2025)



Fot. nr 385 (385-386). Kapliczka z początku XX wieku, z figurą Chrystusa w zwieńczeniu, usytuowana poniżej dworu Przychodzkich pod nr 333. (16.07.2025)



Fot. nr 386. (16.07.2025)



Fot. nr 387. Oszalowana dawna chałupa pod nr 242. (16.07.2025)



Fot. nr 388. Widok z drogi biegnącej ku ulicy Kłaśnieńskiej w stronę Krzyszkowic i wzgórza Kaim. (16.07.2025)

**XXI.D. Przebieczany**

Fot. nr 389 (389-391). Dom w zagrodzie pod nr 2, która sądząc po niskim numerze jest jedną z najstarszych w tej miejscowości. Widok na fasadę. (31.10.2024)



Fot. nr 390. Okno typu weneckiego w fasadzie, zapewne ok. 90-letnie. (31.10.2024)



Fot. nr 391. Tylny fragment, który już przypomina nawet XIX-wieczną chałupę.  
(31.10.2024)



Fot. nr 392 (392-393). Kaplica p.w. św. Floriana przy posesji nr 14. (31.10.2024)



Fot. nr 393. Patron kapliczki w szczytowym fragmencie fasady. (31.10.2024)



Fot. nr 394 (394-396). Zapewne około 100-letni dom z gankiem pod nr 122.  
(31.10.2024)




Fot. nr 395. Nieco już przekształcony ganek, kiedyś zapewne przeszklony. (31.10.2024)



Fot. nr 396. Tylny fragment domu, którego ściany są pokryte drewnianym szalunkiem, a okno jest typu skrzynkowego. (31.10.2024)

**XXII. Uzupelnienia z roku 2026**  
**XXII.A. Migawki z centrum Wieliczki**



Fot. nr 397. Widok spod klasztoru Reformatów na wzniesienie Sierczy. (12.03.2026)



ęę

Fot. nr 398 (398-399). Kościół Franciszkanów-Reformatów i przylegający do niego dziedziniec ze stacjami męki pańskiej. (12.03.2026)



Fot. nr 399. (12.03.2026)



Fot. nr 400 (400-401). Zabudowa ulicy Kosiby pod nr: 6 i 8, pochodząca z początku XX wieku. (12.03.2026)



Fot. nr 401. Odnowiony dom pod nr 6. (12.03.2026)



Fot. nr 402. Dawny dom Franciszka Aywasa, burmistrza Wieliczki, przy ulicy Legionów 8. (12.03.2026)



Fot. nr 403. Pusty od kilku lat dawny dom Henryka Kozubskiego, wielkiego Chagalla, przy ulicy Goliana 12. (12.03.2026)



Fot. nr 404 (404-410). Wzdłuż ulicy Sienkiewicza. Fragment klimatycznej zabudowy o numerach: 12 i 14. (12.03.2026)

Fot. nr: 404-405. Zapewne około 90-letni dom pod nr 12.



Fot. nr 405. (12.03.2026)



Fot. nr 406 (406-407). Trudny do uchwycenia z ulicy drewniany dwór z portykiem o cechach klasycyzmu, wybudowany w I. połowie XIX. wieku, pod nr 14. (12.03.2026)



Fot. nr 407. (12.03.2026)



Fot. nr 408 (408-409). Solidnie odnowiony dom z I. połowy XIX. wieku pod nr 26.  
(12.03.2026)



Fot. nr 409. (12.03.2026)



Fot. nr 410. Zapewne około 100-letni dom pod nr 38. (12.03.2026)



Fot. nr 411 (411-412). Fragment niskiej zabudowy na tyłach ulicy Słowackiego o numerach: 18-20. (12.03.2026)



Fot. nr 412. (12.03.2026)



Fot. nr 413 (413-414). Wybudowany w ostatniej kwarcie XVIII wieku pałac Konopków z ulicy Skulimowskiego 1. Fasada. (12.03.2026)



Fot. nr 414. Tylny fragment. (12.03.2026)



Fot. nr 415 (415-416). Wybudowana w latach 2015-2018 Mediateka przy ulicy Skulimowskiego 3. (12.03.2026)



Fot. nr 416. (12.03.2026)



Fot. nr 417 (417-419). Wzdłuż ulicy Słowackiego. Odnowiony, zapewne około 100-letni dom parterowy pod nr 16. (12.03.2026)



Fot. nr 418. Dom murowany z końca XIX wieku pod nr 10. (12.03.2026)



Fot. nr 419. Współczesna kreacja pod nr 4. (12.03.2026)



Fot. nr 420. Wybudowane przed rokiem 1835 wielkie Sukiennice przy alei Powstania Warszawskiego 15 i 16. (12.03.2026)



Fot. nr 421. Współcześnie przebudowany dom przy ulicy Szpunara 8. (12.03.2026)



Fot. nr 422. Dawny hotel Pod Żółtym Aniołem przy Placu Kościuszki 1, wybudowany przed rokiem 1835. (12.03.2026)



Fot. nr 423. Kamienica z roku 1928 z ulicy Bednarka 2. (12.03.2026)



Fot. nr 424. Szyb Regis przy Placu Kościuszki 9. Nadszybie z początku II. połowy XIX wieku. (12.03.2026)



Fot. nr 425 (425-426). Kramy masarskie z końca XIX wieku przy ulicy Sikorskiego 9. (12.03.2026)



Fot. nr 426. Wzdłuż ulicy Sikorskiego w stronę ulicy Seraf. (12.03.2026)



Fot. nr 427 (427-429). Wzdłuż ulicy Zamkowej. Wjazd na teren zamku żupnego pod nr 6.  
(12.03.2026)



Fot. nr 428. Kościół parafialny p.w. św. Klemensa. (12.03.2026)




Fot. nr 429. W galicyjskim klimacie ulicy Zamkowej. (12.03.2026)



Fot. nr 430 (430-432). Wokół Ryнку Górnyego. Zachodnia pierzeja o numerach: 3 do 6. (12.03.2026)



Fot. nr 431. Południowa pierzeja o numerach: 7 do 12. (12.03.2026)



Fot. nr 432. Narożnik północno-wschodni o numerach: 13 do 16 i 1 do 2. (12.03.2026)



Fot. nr 433 (433-436). Wzdłuż ulicy Batorego. Kapliczka typu szafkowego przez domem pod nr 11. (12.03.2026)



Fot. nr 433a. Krzyż Męki Pańskiej z przełomu XIX i XX wieku. (12.03.2026)



Fot. nr 434 (434-435). Dogorywająca od lat chałupa pod nr 13. (12.03.2026)



Fot. nr 435. (12.03.2026)



Fot. nr 436. Budynek Straży Ogniowej pod nr 15. (12.03.2026)



Fot. nr 437 (437-440). Wzdłuż ulicy Kilińskiego. Stuletnia willa pod nr 5, opuszczona przez posterunek Policji, na etapie generalnego remontu. (12.03.2026)



Fot. nr 438. Parterowy, zapewne ponad 100-letni dom pod 8. (12.03.2026)



Fot. nr 439 (439-439a). Dawny pałac z IV. ćwierci XVIII wieku pod nr 11, dziś tylko mocno zaniedbany dom mieszkalny. (12.03.2026)



Fot. nr 439a. (12.03.2026)



Fot. nr 440. Dom mieszkalny z początku XX wieku pod nr 19.



Fot. nr 431. Widok z ulicy Kilińskiego w stronę szybu Daniłowicza. (12.03.2026)



Fot. nr 432 (432-436). Wzdłuż ulicy Daniłowicza. Budynek Montessori School – dwujęzycznej szkoły podstawowej – pod nr 2. (12.03.2026)



Fot. nr 433. Drewniany budynek karczmy spod nr 9, którego początki sięgają końca XVIII wieku. (12.03.2026)



Fot. nr 434 (434-435). Zawsze z wielką przyjemnością fotografuje „makszajdrówkę” spod nr 13, w jej klasycystycznej szacie z końca XIX wieku. (12.03.2026)



Fot. nr 435. Widok od strony Alei Jana Pawła II. (12.03.2026)



Fot. nr 436. Szyb Daniłowicza pod nr 10, z nadszybiem z roku 1898. (12.03.2026)



Fot. nr 437 (437-441). W Parku św. Kingi. Odtworzony Szyb Paderewski. (12.03.2026)



Fot. nr 438. Współcześnie wykonana stylowa altana. (12.03.2026)



Fot. nr 439. Z dawną ciuchcią kopalnianą na pierwszym planie. (12.03.2026)



Fot. nr 440. Zabudowa KSW Wieliczka w rejonie szybu św. Kingi i młyna solnego. (12.03.2026)



Fot. nr 441. Z zabudowaniami dawnej warzelni soli w tle. Z lewej współcześnie stworzona tężnia. (12.03.2026)



Fot. nr 442. Zespół klasztorny Franciszkanów-Reformatów z ulicy Kosiby 31 w ujęciu z ulicy Dembowskiego. (12.03.2026)



Fot. nr 443. Pięknie odrestaurowana, romantyczna willa z ulicy Dembowskiego 15. (12.03.2026)



Fot. nr 444. Współczesna, hotelowa kreacja dawnej Turówki, czyli dawnego centrum dystrybucji soli, przy Żeromskiego 1. (12.03.2026)



Fot. nr 445. Fragment KSW Wieliczka w rejonie dawnej warzelni. (12.03.2026)



Fot. nr 446. Przepływowy staw na Serafie w Parku Mickiewicza. (12.03.2026)



Fot. nr 447. Dawne zabudowania socjalne KSW przy ulicy Matejki 1. (12.03.2026)



Fot. nr 448 (448-451). Urokliwy fragment Wieliczki w klimacie z II. połowy XIX wieku na styku ulic: Nowy Świat i Matejki. Kapliczka typu domkowego przed wjazdem na teren KSW. (12.03.2026)



Fot. nr 449 (448-449). Ołtarzyk we wnętrzu kapliczki. (12.03.2026)



Fot. nr 449. Reliktowa chałupa, która systematycznie popada w ruinę. (12.03.2026)



Fot. nr 450. (12.03.2026)



Fot. nr 451 (451-454). Wzdłuż ulicy Dembowskiego. Nowy gmach sądowy pod nr 53.  
(10.05.2026)



Fot. nr 452. Budynek z przełomu XIX i XX wieku pod nr 57 w zespole dawnego dworca PKP. (10.05.2026)



Fot. nr 453. Budynek dworca PKP pod nr 59, pochodzący z pocz. XX wieku. (10.05.2026)



Fot. nr 454. Z kominem i budynkiem fabrycznym dawnej cegielni przy ulicy Piłsudskiego w tle. (10.05.2026)



Fot. nr 455 (455-457). Czas kwitnienia kasztanów w Parku Mickiewicza. (10.05.2026)



Fot. nr 456. (10.05.2026)



Fot. nr 457. (10.05.2026)

**XXII.B. Przegląd zabudowy Grabówek**

Fot. nr 458 (458-468). Wzdłuż ulicy Grabówki w Grabówkach Dolnych. Część Grabówek należy do Wieliczki, zaś drugi ich fragment to nadal samodzielna wieś. Zapewne przedwojenny dom pod nr 82. (10.05.2026)



Fot. nr 459 (459-465). Mający swe początki w roku 1908, raczej wtórnie oszalowany, oryginalny dom w zagrodzie pod adresem Grabówki Dolne 3. (10.05.2026)



Fot. nr 460. (10.05.2026)



Fot. nr 461 (461-462). Oryginalne drzwi i okna typu skrzynkowego, być może późniejsze, w fasadzie domu. (10.05.2026)



Fot. nr 462. (10.05.2026)




Fot. nr 463. Bogato profilowane drzwi. (10.05.2026)



Fot. nr 464. Ściana szczytowa. (10.05.2026)



Fot. nr 465. Stodoła na skraju rozległego sadu. (10.05.2026)




Fot. nr 466 (466-468). Współcześnie odnowiona kapliczka przy wylocie ulicy Podgórskiej, ufundowana w roku 1901 przez Józefa i Annę Freyów. (10.05.2026)



Fot. nr 467. (10.05.2026)



Fot. nr 468. Inskrypcja na cokole. (10.05.2026)



Fot. nr 469 (469-486). Wzdłuż ulicy Podgórskiej. Powojenny, ceglany dom spod nr 50, kryty eternitem, gdzie mieszkał Wojtek P., zmarły w kwietniu roku 2026 mój długoletni kolega z pracy w OBRGSCchem w Krakowie, o czym przypadkowo dowiedziałem się od jego sąsiada. Nie miał lekko dochodząc codziennie do pociągu. (10.05.2026)



Fot. nr 470 (470-473). Zapewne blisko 100-letni, bliski oryginałowi dom w zagrodzie pod nr 69. (10.05.2026)



Fot. nr 471. Próba rekonstrukcji fasady z oknami typu skrzynkowego. (10.05.2026)



Fot. nr 472. Mocno podniszczony dziś ganek z mozaikowymi kiedyś oknami. (10.05.2026)



Fot. nr 473. (10.05.2026)



Fot. nr 474 (474-476). Naznaczona współczesnymi przeróbkami, może jeszcze XIX-wieczna chałupa w zagrodzie pod nr 62, w której nadal zachowało się wiele oryginalnych detali. (10.05.2026)



Fot. nr 475. (10.05.2026)



Fot. nr 476. Skromna stodoła w jednym korpusie z domem. (10.05.2026)



Fot. nr 477 (477-478). Panoramy w stronę Krzyszkowic. (10.05.2026)



Fot. nr 478. (10.05.2026)



Fot. nr 479 (479-480). Może już powojenny dom ceglany w zagrodzie pod nr 80.  
(10.05.2026)



Fot. nr 480. (10.05.2026)



Fot. nr 481. Kolejna panorama w stronę Krzyszkowic. (10.05.2026)



Fot. nr 482 (482-486). Trochę współcześnie przelukrowana kapliczka typu domkowego pod nr 92, której wezwania nie udało mi się odnaleźć. (10.05.2026)



Fot. nr 483. (10.05.2026)



Fot. nr 484. Nazwiska fundatorów. (10.05.2026)



Fot. nr 485. Rok powstania. (10.05.2026)



Fot. nr 486. Ołtarz we wnętrzu kaplicy. (10.05.2026)



Fot. nr 487 (487-499). Dalszy ciąg ulicy Grabówki w Grabówkach Górnych.  
Fot. nr 487 (487-489). Zapewne wtórnie oszalowana chałupa z okolic przełomu XIX i XX wieku pod nr 24. (10.05.2026)




Fot. nr 488. Fasada z oknami ościeżnicowymi i skrzydłami sześciopanelowymi. (10.05.2026)




Fot. nr 489. Ściana szczytowa. (10.05.2026)



Fot. nr 490. Zapewne około 100-letnia chałupa pod nr 15. (10.05.2026)



Fot. nr 491 (491-493). Kapliczka słupowa z figurą NMP w zwieńczeniu na posesji pod nr 65. (10.05.2026)



Fot. nr 492. (10.05.2026)



Fot. nr 493. Inskrypcje na cokole. (10.05.2026)



Fot. nr 494 (494-497). Kapliczka słurowa z figurą Jezusa Nazareńskiego na postumencie na placu naprzeciw posesji pod nr 160. (10.05.2026)



Fot. nr 495. (10.05.2026)



Fot. nr 496 (496-497). Oryginalne inskrypcje na cokole. (10.05.2026)



Fot. nr 497. (10.05.2026)



Fot. nr 498 (498-499). Może już powojenny dom murowany, z oryginalnymi oknami typu weneckiego w fasadzie, na posesji pod nr 57. (10.05.2026)



Fot. nr 499. (10.05.2026)

## **Załącznik**

**Moje opracowania dostępne w zasobach  
Małopolskiej Biblioteki Cyfrowej [www.mbc.malopolska.pl](http://www.mbc.malopolska.pl)  
i Europeany [www.europeana.eu](http://www.europeana.eu)  
<http://mbc.malopolska.pl/dlibra/sresults?action=SearchSimilarAction&eid=12671>  
oraz publikacje prasowe i audycje radiowe oraz  
telewizyjne z moim udziałem**

**LESZEK GRABOWSKI**

**e-mail: [leszek.grabowski@interia.pl](mailto:leszek.grabowski@interia.pl)**

**Facebook: <http://pl-pl.facebook.com/people/Leszek-Grabowski/100000321665908>**



Przed kościołem w Jawiszowicach w dniu 19.05.2019 ze statuetką i dyplomem wyróżnienia w ramach Nagrody Województwa Małopolskiego im. Mariana Korneckiego, przyznaną mi „za wybitne osiągnięcia w dziedzinie ochrony i opieki nad zabytkami architektury drewnianej Małopolski”.

## **A. Opracowania dotyczące Krakowa**

### **A.I. Wspomnienia**

1. Obraz Krakowa lat 60. we wspomnieniach z dzieciństwa. Edycja XXII.  
[www.mbc.malopolska.pl/publication/9505](http://www.mbc.malopolska.pl/publication/9505)
2. Moja przygoda z Technikum Energetycznym w Krakowie w latach 1968-73. Edycja IX.  
[www.mbc.malopolska.pl/publication/11376](http://www.mbc.malopolska.pl/publication/11376)

### **A.II. Fotografie archiwalne**

1. Kraków i jego okolice na fotografiach z lat 1987-1992. Edycja II.  
[www.mbc.malopolska.pl/publication/14924](http://www.mbc.malopolska.pl/publication/14924)
2. Kraków i Małopolska na fotografiach z końca XX. wieku. Edycja II.  
[www.mbc.malopolska.pl/publication/15759](http://www.mbc.malopolska.pl/publication/15759)

### **A.III. Albumy o Krakowie**

#### **A.III.1. Współczesny Kraków w klimacie z fotografii Ignacego Kriegera.**

1. Część I. Zabytkowe Śródmieście.  
[www.mbc.malopolska.pl/publication/67812](http://www.mbc.malopolska.pl/publication/67812)
2. Część II. Kazimierz, Stradom i Podgórze.  
[www.mbc.malopolska.pl/publication/67991](http://www.mbc.malopolska.pl/publication/67991)
3. Część III. Obrzeża Starego Miasta i dawne przedmieścia. Kleparz, Biały Prądnik, Krowodrza, Piasek, Nowy Świat, Zwierzyniec i Półwsie, Dębniki, Wesoła, Grzegórzki, Wola Duchacka, Prokocim.  
[www.mbc.malopolska.pl/publication/68137](http://www.mbc.malopolska.pl/publication/68137)
4. Część IV. Uzupełnienia. Śródmieście, Piasek, Wesoła, Stradom, Kazimierz i Podgórze. Edycja II.  
[www.mbc.malopolska.pl/publication/70812](http://www.mbc.malopolska.pl/publication/70812)
5. Część V. Uzupełnienia – krakowski kalejdoskop. Śródmieście, Kleparz, Wesoła, Piasek, Nowy Świat, Półwsie i Zwierzyniec, Stradom, Kazimierz, Podgórze.  
[www.mbc.malopolska.pl/publication/73718](http://www.mbc.malopolska.pl/publication/73718)

#### **A.III.2. Kraków i jego okolice na rodzinnych slajdach z lat 1983-1992.**

1. Część I. Lata 1983-1988  
[www.mbc.malopolska.pl/publication/97893](http://www.mbc.malopolska.pl/publication/97893)
2. Część II. Kraków - lata 1989-1992.  
[www.mbc.malopolska.pl/publication/97894](http://www.mbc.malopolska.pl/publication/97894)
3. Część III. Okolice Krakowa - lata 1989-1992. Edycja II.  
[www.mbc.malopolska.pl/publication/97895](http://www.mbc.malopolska.pl/publication/97895)

### **A.III.3. Podglądanie starego Krakowa.**

1. Część I. Zabytkowe Śródmieście. Wokół Rynku Głównego.  
Kwiecień 2009 – lipiec 2011  
[www.mbc.malopolska.pl/publication/85312](http://www.mbc.malopolska.pl/publication/85312)
2. Część II. Zabytkowe Śródmieście. Dawny Okół i jego przedpole.  
Kwiecień 2009 – lipiec 2011  
[www.mbc.malopolska.pl/publication/85468](http://www.mbc.malopolska.pl/publication/85468)
3. Część III. Wawel i jego okolice, Stradom i Kazimierz.  
Kwiecień 2009 – sierpień 2011.  
[www.mbc.malopolska.pl/publication/85469](http://www.mbc.malopolska.pl/publication/85469)
4. Część IV. Podgórze. Przekrój przez rok 2009.  
[www.mbc.malopolska.pl/publication/85470](http://www.mbc.malopolska.pl/publication/85470)
5. Część V. Podgórze. Sierpień 2010 – czerwiec 2013. Kamieniołom Libana w marcu 2003.  
[www.mbc.malopolska.pl/publication/87313](http://www.mbc.malopolska.pl/publication/87313)
6. Część VI. Dawna IV dzielnica Piasek.  
[www.mbc.malopolska.pl/publication/99083](http://www.mbc.malopolska.pl/publication/99083)
7. Część VII. Dawna IV dzielnica Piasek (c.d.)  
[www.mbc.malopolska.pl/publication/99084](http://www.mbc.malopolska.pl/publication/99084)
8. Część VIII. Dawna VI dzielnica Wesoła.  
[www.mbc.malopolska.pl/publication/101513](http://www.mbc.malopolska.pl/publication/101513)
9. Część IX. Dawna III dzielnica Nowy Świat.  
[www.mbc.malopolska.pl/publication/101514](http://www.mbc.malopolska.pl/publication/101514)
10. Część X. Kleparz – dawna V. dzielnica  
[www.mbc.malopolska.pl/publication/102152](http://www.mbc.malopolska.pl/publication/102152)
11. Część XI. Zabytkowe Śródmieście. Wokół Rynku Głównego.  
Październik 2011 – grudzień 2012  
[www.mbc.malopolska.pl/publication/104006](http://www.mbc.malopolska.pl/publication/104006)
12. Część XII. Zabytkowe Śródmieście. Wokół Rynku Głównego.  
Rok 2013.  
[www.mbc.malopolska.pl/publication/104008](http://www.mbc.malopolska.pl/publication/104008)
13. Część XIII. Zabytkowe Śródmieście. Dawny Okół i jego przedpole.  
Wawel i jego otoczenie.  
Sierpień 2011 – grudzień 2013.  
[www.mbc.malopolska.pl/publication/104010](http://www.mbc.malopolska.pl/publication/104010)
14. Część XIV. Stradom i Kazimierz.  
Sierpień 2011 – grudzień 2013  
[www.mbc.malopolska.pl/publication/104011](http://www.mbc.malopolska.pl/publication/104011)
15. Część XV. Dawna IV. dzielnica Piasek. Zdjęcia od 15.04.2014 do 13.12.2015.  
[www.mbc.malopolska.pl/publication/116548](http://www.mbc.malopolska.pl/publication/116548)
16. Część XVI. Zabytkowe Śródmieście, Wawel i jego otoczenie, Stradom i Kazimierz. Zdjęcia od 16.01.2014 do 02.05.2015.  
[www.mbc.malopolska.pl/publication/116549](http://www.mbc.malopolska.pl/publication/116549)

17. Część XVII. Zabytkowe Śródmieście, Planty, Wawel, widoki wokół Wisły. Zdjęcia wykonane od maja 2016 do lutego 2019.  
[www.mbc.malopolska.pl/publication/134776](http://www.mbc.malopolska.pl/publication/134776)
18. Część XVIII. Zabytkowe Śródmieście, dawny Okół, Planty, Wawel, widoki wokół Wisły. Zdjęcia od marca 2019 do sierpnia 08.2021.  
[www.mbc.malopolska.pl/publication/134778](http://www.mbc.malopolska.pl/publication/134778)
19. Część XIX. Stradom i Kazimierz. C.d.  
Zdjęcia wykonane od stycznia 2015 do sierpnia 2021.  
[www.mbc.malopolska.pl/publication/134782](http://www.mbc.malopolska.pl/publication/134782)
20. Część XX. Piasek. C.d.  
Zdjęcia wykonane od lutego 2016 do października 2019)  
[www.mbc.malopolska.pl/publication/134785](http://www.mbc.malopolska.pl/publication/134785)
21. Część XXI. Piasek i Nowy Świat - c.d.  
Piasek – zdjęcia wykonane od stycznia 2020 do sierpnia 2021, Nowy Świat od listopada 2017 do sierpnia 2021.  
[www.mbc.malopolska.pl/publication/134789](http://www.mbc.malopolska.pl/publication/134789)
22. Część XXII. Kleparz i Wesoła - c.d.  
Zdjęcia wykonane od listopada 2017 do sierpnia 2021)  
[www.mbc.malopolska.pl/publication/134871](http://www.mbc.malopolska.pl/publication/134871)
23. Część XXIII. Podgórze - c.d.  
Zdjęcia wykonane od października 2013 do marca 2022.  
[www.mbc.malopolska.pl/publication/138497](http://www.mbc.malopolska.pl/publication/138497)
24. Część XXIV. Podgórze – c.d. uzupełnienia.  
Zdjęcia wykonane od kwietnia 2022 do maja 2022.
25. Część XXV. Podgórze – c.d. uzupełnienia.  
Zdjęcia wykonane od września 2022 do listopada 2025.  
[www.mbc.malopolska.pl/publication/162003](http://www.mbc.malopolska.pl/publication/162003)

#### **A.III.4. Dawne przedmieścia Krakowa - ulatująca przeszłość.**

1. Część I. Bieżanów, Prokocim, Wola Duchacka. Edycja II.  
[www.mbc.malopolska.pl/publication/17690](http://www.mbc.malopolska.pl/publication/17690)
2. Część II. Piaski Wielkie, Kurdwanów, Jugowice.  
[www.mbc.malopolska.pl/publication/17691](http://www.mbc.malopolska.pl/publication/17691)
3. Część III. Zakrzówek, Dębniki, Ludwinów.  
[www.mbc.malopolska.pl/publication/17692](http://www.mbc.malopolska.pl/publication/17692)
4. Część IV. Zwierzyniec i Półwie, Przegorzały, Wola Justowska, Czarna Wieś i Kawiory.  
[www.mbc.malopolska.pl/publication/17693](http://www.mbc.malopolska.pl/publication/17693)
5. Część V. Łęg, Mogiła, Krzesławice, Bieńczyce. Edycja II  
[www.mbc.malopolska.pl/publication/17694](http://www.mbc.malopolska.pl/publication/17694)
6. Część VI. Uzupełnienia: Prokocim, Wola Duchacka, Rząka, Piaski Wielkie, Ludwinów, Zakrzówek, Dębniki i Mogiła. Edycja II.  
[www.mbc.malopolska.pl/publication/18158](http://www.mbc.malopolska.pl/publication/18158)
7. Część VII. Bronowice Małe i Wielkie, Krowodrza i Biały Prądnik. Edycja II  
[www.mbc.malopolska.pl/publication/18408](http://www.mbc.malopolska.pl/publication/18408)

8. Część VIII. Płaszów, Kosocice i Rajsko.  
[www.mbc.malopolska.pl/publication/21255](http://www.mbc.malopolska.pl/publication/21255)
9. Część IX. Uzupełnienia (cd): Bieńczyce, Mogiła, Łęg, Prokocim, Wola Duchacka i Piaski Wielkie.  
[www.mbc.malopolska.pl/publication/21256](http://www.mbc.malopolska.pl/publication/21256)
10. Część X. Kobierzyn i Skotniki, Tyniec i Pychowice  
[www.mbc.malopolska.pl/publication/19616](http://www.mbc.malopolska.pl/publication/19616)
11. Część XI. Spacer po południowych i zachodnich obrzeżach Krakowa. Mogiła, Bieżanów, Prokocim i Piaski Wielkie, Wola Duchacka i Kurdwanów, Swoszowice i Jugowice, Łagiewniki, Zakrzówek, Czarna Wieś i Bronowice Małe, Nowa Wieś i Krowodrza.  
[www.mbc.malopolska.pl/publication/21229](http://www.mbc.malopolska.pl/publication/21229)
12. Część XII. Biały Prądnik (c.d.), Czerwony Prądnik, Czyżyny, Rakowice, Mistrzejowice, Zesławice, Grębałów, Bieńczyce (c.d.), Krzesławice (c.d.) i Piaski Wielkie (c.d.).  
[www.mbc.malopolska.pl/publication/21261](http://www.mbc.malopolska.pl/publication/21261)
13. Część XIII. Uzupełnienia: Bieżanów, Rajsko, Swoszowice, Łagiewniki i Pychowice.  
[www.mbc.malopolska.pl/publication/21479](http://www.mbc.malopolska.pl/publication/21479)
14. Część XIV. Uzupełnienia: Mogiła, Krzesławice, Rakowice (Wieczysta) i Prokocim  
[www.mbc.malopolska.pl/publication/22312](http://www.mbc.malopolska.pl/publication/22312)
15. Część XV. Czarna Wieś i Kawiory, Wola Justowska i Las Wolski, Półwie Zwierzynieckie, Zwierzyniec oraz Dębniaki i Zakrzówek w zimowej szacie.  
[www.mbc.malopolska.pl/publication/29478](http://www.mbc.malopolska.pl/publication/29478)
16. Część XVI. Mogiła (cd), Bronowice Małe (cd), Łobzów, Zakrzówek (c.d.) i Skotniki.  
[www.mbc.malopolska.pl/publication/45001](http://www.mbc.malopolska.pl/publication/45001)
17. Część XVII. Górka Narodowa, Witkowice i Biały Prądnik. Mini dodatek- przykłady dawnego budownictwa wiejskiego z terenu Ziemi Krakowskiej i Polski Południowej.  
[www.mbc.malopolska.pl/publication/45002](http://www.mbc.malopolska.pl/publication/45002)
18. Część XVIII. Zwierzyniec (Salwator), Wola Duchacka, Pychowice, Bodzów i Kostrze, Rząka. Krakowskie i podkrakowskie krajobrazy.  
[www.mbc.malopolska.pl/publication/45003](http://www.mbc.malopolska.pl/publication/45003)
19. Część XIX. Umykające krakowskie i podkrakowskie krajobrazy: Bonarka, Płaszów i Podgórze, Prokocim Stary i Nowy, Rząka, Krzyszkowice, Kosocice i Piaski Wielkie.  
[www.mbc.malopolska.pl/publication/40795](http://www.mbc.malopolska.pl/publication/40795)
20. Dawne przedmieścia Krakowa – ulatująca przeszłość (część XX). Stara Mogiła, Mydlniki, Chełm i Wola Justowska.  
[www.mbc.malopolska.pl/publication/40794](http://www.mbc.malopolska.pl/publication/40794)
21. Część XXI. Umykające krakowskie i podkrakowskie krajobrazy (c.d.). Łęg, Dębniaki, Zakrzówek.  
[www.mbc.malopolska.pl/publication/56790](http://www.mbc.malopolska.pl/publication/56790)

22. Część XXII. Umykające krakowskie i podkrakowskie krajobrazy (c.d.). Wola Duchacka, Piaski Wielkie, Rząka i Łagiewniki.  
[www.mbc.malopolska.pl/publication/56791](http://www.mbc.malopolska.pl/publication/56791)
23. Część XXIII. Umykające krakowskie i podkrakowskie krajobrazy (c.d.). Zwierzyniec (Salwator i Sikornik) i Las Wolski.  
[www.mbc.malopolska.pl/publication/56792](http://www.mbc.malopolska.pl/publication/56792)
24. Część XXIV. Umykające krakowskie i podkrakowskie krajobrazy (c.d.). Rybitwy, Płaszów, Rząka, Piaski Wielkie, Wola Duchacka i Zakrzówek.  
[www.mbc.malopolska.pl/publication/56962](http://www.mbc.malopolska.pl/publication/56962)
25. Część XXV. Wola Duchacka, Płaszów, Łagiewniki i Małe Bronowice (c.d.)  
[www.mbc.malopolska.pl/publication/57115](http://www.mbc.malopolska.pl/publication/57115)
26. Część XXVI. Wola Duchacka, Prokocim, Zwierzyniec, Czarna Wieś i Wola Justowska. Umykające krakowskie i podkrakowskie krajobrazy (c.d.).  
[www.mbc.malopolska.pl/publication/58236](http://www.mbc.malopolska.pl/publication/58236)
27. Część XXVII. Grzegórzki, Dąbie, Płaszów, Jugowice i Swoszowice.  
[www.mbc.malopolska.pl/publication/58645](http://www.mbc.malopolska.pl/publication/58645)
28. Część XXVIII. Jesienny rekonesans po południowych przedmieściach Krakowa – Płaszów, Wola Duchacka, Prokocim, Rząka i Piaski Wielkie.  
[www.mbc.malopolska.pl/publication/59327](http://www.mbc.malopolska.pl/publication/59327)
29. Część XXIX. Jesienny rekonesans po ginącym świecie: Ludwinowa, Zakrzówka i Dębnik.  
[www.mbc.malopolska.pl/publication/59513](http://www.mbc.malopolska.pl/publication/59513)
30. Część XXX. Zimowa sceneria dawnych przedmieść Krakowa: Krowodrza, Nowa i Czarna Wieś, Zwierzyniec, Bielany, Dębniki i Piaski Wielkie.  
[www.mbc.malopolska.pl/publication/60647](http://www.mbc.malopolska.pl/publication/60647)
31. Część XXXI. Łobzów, Krowodrza, Zakrzówek, Pychowice, Łagiewniki, i Rząka.  
[www.mbc.malopolska.pl/publication/60781](http://www.mbc.malopolska.pl/publication/60781)
32. Część XXXII. Zwierzyniec, Czarna i Nowa Wieś oraz Łobzów.  
[www.mbc.malopolska.pl/publication/61316](http://www.mbc.malopolska.pl/publication/61316)
33. Część XXXIII. Sikornik, Las Wolski, Bielany i Przegorzały.  
[www.mbc.malopolska.pl/publication/61317](http://www.mbc.malopolska.pl/publication/61317)
34. Część XXXIV. Stary Prokocim, Piaski Wielkie (Świątniki, Podedworze i Podlesie), Wola Duchacka, Rząka, obrzeże Płaszowa i Podgórze  
[www.mbc.malopolska.pl/publication/61318](http://www.mbc.malopolska.pl/publication/61318)
35. Część XXXV. Wola Duchacka, Kosocice i Barycz, Płaszów, Rybitwy, Bieńczyce i Olsza.  
[www.mbc.malopolska.pl/publication/61336](http://www.mbc.malopolska.pl/publication/61336)
36. Część XXXVI. Wiosenny rekonesans po południowych obrzeżach miasta. Płaszów (Bagry), Stary Prokocim, Wola Duchacka, Piaski Wielkie, Kurdwanów, Kosocice, Łagiewniki, Zakrzówek, Dębniki, Półwsie i Zwierzyniec.  
[www.mbc.malopolska.pl/publication/64127](http://www.mbc.malopolska.pl/publication/64127)
37. Część XXXVII. Wola Justowska i Las Wolski, Półwsie i Zwierzyniec, Łagiewniki, Jugowice, Rajsko i Kosocice.  
[www.mbc.malopolska.pl/publication/66308](http://www.mbc.malopolska.pl/publication/66308)

38. Część XXXVIII. Wola Duchacka, Piaski Wielkie i Prokocim.  
[www.mbc.malopolska.pl/publication/66767](http://www.mbc.malopolska.pl/publication/66767)
39. Część XXXIX. Borek Fałęcki, Bonarka, Dębniki, Zakrzówek, Półwie i Zwierzyniec, były Obóz Koncentracyjny Płaszów.  
[www.mbc.malopolska.pl/publication/66868](http://www.mbc.malopolska.pl/publication/66868)
40. Część XL. Czyżyny, Rybitwy i Ludwinów.  
[www.mbc.malopolska.pl/publication/68644](http://www.mbc.malopolska.pl/publication/68644)
41. Część XLI. Warszawskie, Krowodrza, Nowa Wieś, Czarna Wieś, Półwie i Zwierzyniec, Kurdwanów i Borek Fałęcki.  
[www.mbc.malopolska.pl/publication/70183](http://www.mbc.malopolska.pl/publication/70183)
42. Część XLII. W zimowej scenerii Pleszowa i Mogiły.  
[www.mbc.malopolska.pl/publication/70187](http://www.mbc.malopolska.pl/publication/70187)
43. Część XLIII. W jesiennej i zimowej scenerii: Woli Duchackiej, Piasków Wielkich i Rząki.  
[www.mbc.malopolska.pl/publication/71271](http://www.mbc.malopolska.pl/publication/71271)
44. Część XLIV. W jesiennym i zimowym klimacie Prokocimia.  
[www.mbc.malopolska.pl/publication/71272](http://www.mbc.malopolska.pl/publication/71272)
45. Część XLV. Płaszów, Olsza i Rakowice.  
[www.mbc.malopolska.pl/publication/71485](http://www.mbc.malopolska.pl/publication/71485)
46. Część XLVI. Raz jeszcze Zwierzyniec.  
[www.mbc.malopolska.pl/publication/72226](http://www.mbc.malopolska.pl/publication/72226)
47. Część XLVII. Wzdłuż tradycyjnego Zakrzówka i wokół Skał Twardowskiego.  
[www.mbc.malopolska.pl/publication/72227](http://www.mbc.malopolska.pl/publication/72227)
48. Część XLVIII. Krowodrza, Półwie Zwierzynieckie, Zwierzyniec i Sikornik, Wola Justowska i Las Wolski, Dębniki, Zakrzówek, Łagiewniki.  
[www.mbc.malopolska.pl/publication/74740](http://www.mbc.malopolska.pl/publication/74740)
49. Część XLIX. Podgórze – okolice Bonarki i kamieniołom Libana, teren KL Płaszów na skraju Woli Duchackiej, Wola Duchacka, Prokocim, Piaski Wielkie, Jugowice, Kurdwanów, Kosocice, Rajsko i Barycz.  
[www.mbc.malopolska.pl/publication/74741](http://www.mbc.malopolska.pl/publication/74741)
50. Część L. Borek Fałęcki, Kobierzyn, Skotniki i Pychowice.  
[www.mbc.malopolska.pl/publication/75164](http://www.mbc.malopolska.pl/publication/75164)
51. Część LI. Stary Płaszów i Bagry, Prokocim, Bieżanów, Piaski Wielkie.  
[www.mbc.malopolska.pl/publication/75857](http://www.mbc.malopolska.pl/publication/75857)
52. Część LII. Zakrzówek i Skały Twardowskiego, Wola Duchacka, teren dawnego KL Płaszów i jego obrzeże, Podgórze – Kopiec Krakusa, Mały Płaszów i Rybitwy, Bieżanów.  
[www.mbc.malopolska.pl/publication/75587](http://www.mbc.malopolska.pl/publication/75587)
53. Część LIII. Krakowski kalejdoskop: Zakrzówek, Borek Fałęcki, Łagiewniki, Kurdwanów, Wola Duchacka, Prokocim, Piaski Wielkie, Kosocice.  
[www.mbc.malopolska.pl/publication/77977](http://www.mbc.malopolska.pl/publication/77977)
54. Część LIV. Krowodrza, Łobzów, Nowa Wieś, Czarna Wieś i Zwierzyniec  
[www.mbc.malopolska.pl/publication/79758](http://www.mbc.malopolska.pl/publication/79758)

55. Część LV. Zakrzówek, Ludwinów, Wola Duchacka, Piaski Wielkie i Prokocim  
[www.mbc.malopolska.pl/publication/79759](http://www.mbc.malopolska.pl/publication/79759)
56. Część LVI. Krowodrza, Czarna Wieś, Zwierzyniec, Półwie Zwierzynieckie, Wola Duchacka, Prokocim, Piaski Wielkie, Rajsko  
[www.mbc.malopolska.pl/publication/87312](http://www.mbc.malopolska.pl/publication/87312)
57. Część LVII. Krzesławice, Dębniaki, Zakrzówek, Ludwinów  
[www.mbc.malopolska.pl/publication/88010](http://www.mbc.malopolska.pl/publication/88010)
58. Część LVIII. Łagiewniki, Płaszów, (Przedmieście) Warszawskie.  
[www.mbc.malopolska.pl/publication/88763](http://www.mbc.malopolska.pl/publication/88763)
59. Część LIX. Wola Duchacka, Prokocim, Piaski Wielkie, Rząka, Rajsko  
[www.mbc.malopolska.pl/publication/88764](http://www.mbc.malopolska.pl/publication/88764)
60. Część LX. Wola Justowska, Zwierzyniec, Półwie Zwierzynieckie (Błonia), Czarna Wieś, Nowy Świat (Kosakówka), Dębniaki, Zakrzówek, Bodzów.  
[www.mbc.malopolska.pl/publication/89855](http://www.mbc.malopolska.pl/publication/89855)
61. Część LXI. Wola Duchacka, Prokocim, Piaski Wielkie.  
[www.mbc.malopolska.pl/publication/89856](http://www.mbc.malopolska.pl/publication/89856)
62. Część LXII. Mogiła, Rakowice, Grzegórzki.  
[www.mbc.malopolska.pl/publication/90406](http://www.mbc.malopolska.pl/publication/90406)
63. Część LXIII. Przegorzały, Podgórze, Kosocice, Rajsko i Łagiewniki.  
[www.mbc.malopolska.pl/publication/90405](http://www.mbc.malopolska.pl/publication/90405)
64. Część LXIV. Wola Duchacka, Prokocim, Piaski Wielkie, Łagiewniki, Krzyszkowice.  
[www.mbc.malopolska.pl/publication/92610](http://www.mbc.malopolska.pl/publication/92610)
65. Część LXV. Łobzów, Bronowice Wielkie, Czarna Wieś, Półwie Zwierzynieckie, Zwierzyniec, Nowy Świat, Dębniaki, Zakrzówek, Kobierzyn.  
[www.mbc.malopolska.pl/publication/92611](http://www.mbc.malopolska.pl/publication/92611)
66. Część LXVI. Krakowski kalejdoskop: Olsza, Krowodrza, Nowa Wieś, Czarna Wieś, Zwierzyniec, Dębniaki, Zakrzówek, Kobierzyn i Borek Fałęcki, Kostrze, Tyniec, Prokocim.  
[www.mbc.malopolska.pl/publication/94618](http://www.mbc.malopolska.pl/publication/94618)
67. Część LXVII. Zachodnie i południowe rubieże Krakowa. Piasek, Zwierzyniec, Wola Justowska, Przegorzały, Bielany i ich obrzeże, Dębniaki, Zakrzówek, Ludwinów, Płaszów, Prokocim, Piaski Wielkie, Kurdwanów, Borek Fałęcki i Łagiewniki.  
[www.mbc.malopolska.pl/publication/95591](http://www.mbc.malopolska.pl/publication/95591)
68. Część LXVIII. Warszawskie (Przedmieście), Olsza, Piasek, Czarna Wieś, Wola Justowska, Zwierzyniec, Przegorzały, Dębniaki, Zakrzówek, Ludwinów, Podgórze, Wola Duchacka, Płaszów, Prokocim, Piaski Wielkie, Rząka i Łagiewniki.  
[www.mbc.malopolska.pl/publication/96206](http://www.mbc.malopolska.pl/publication/96206)
69. Część LXIX. Dębniaki, Zakrzówek, Wola Duchacka, Płaszów, Prokocim, Rząka, Piaski Wielkie, Kosocice, Rajsko, Bieńczyce.  
[www.mbc.malopolska.pl/publication/97749](http://www.mbc.malopolska.pl/publication/97749)
70. Część LXX. Piasek, Czarna Wieś i Półwie Zwierzynieckie.  
[www.mbc.malopolska.pl/publication/97750](http://www.mbc.malopolska.pl/publication/97750)

71. Część LXXI. Zwierzyniec, Wola Justowska, Przegorzały i Bielany.  
Dodatkowo - wizyta u „Hansa”, rzeźbiarza, na Zwierzyńcu.  
[www.mbc.malopolska.pl/publication/97751](http://www.mbc.malopolska.pl/publication/97751)
72. Część LXXII. Piasek, Zwierzyniec, Wola Justowska, Olszanica, Zakrzówek, Pychowice, Podgórze, Wola Duchacka, Płaszów, Prokocim, Piaski Wielkie, Rząka, Łagiewniki, Borek Fałęcki, Rakowice.  
[www.mbc.malopolska.pl/publication/99107](http://www.mbc.malopolska.pl/publication/99107)
73. Część LXXIII. Nowy Świat, Czarna Wieś, Półwsie Zwierzynieckie, Zwierzyniec, Bielany, Dębniaki, Zakrzówek, Ludwinów, Podgórze, Płaszów Wola Duchacka, Prokocim, Piaski Wielkie, Rząka, Krzyszkowice, Grzegórzki, Olsza, Bieńczyce, Batowice.  
[www.mbc.malopolska.pl/publication/99108](http://www.mbc.malopolska.pl/publication/99108)
74. Część LXXIV. Bronowice, Piasek, Czarna Wieś, Krowodrza, Półwsie Zwierzynieckie, Zwierzyniec, Przegorzały, Bielany, Dębniaki, Zakrzówek, Ludwinów, Tynec, Stradom, Wesoła, Podgórze, Wola Duchacka, Prokocim, Piaski Wielkie, Rząka, Krzyszkowice, Olsza, Grzegórzki, Dąbie, Przewóz.  
[www.mbc.malopolska.pl/publication/102164](http://www.mbc.malopolska.pl/publication/102164)
75. Część LXXV. Bieńczyce.  
[www.mbc.malopolska.pl/publication/102165](http://www.mbc.malopolska.pl/publication/102165)
76. Część LXXVI. Piasek, Wesoła, Dębniaki, Zakrzówek, Ludwinów, Grzegórzki, Podgórze, Wola Duchacka, Prokocim, Piaski Wielkie, Rząka, Kosocice, Bieńczyce, Krzesławice, Mogiła.  
[www.mbc.malopolska.pl/publication/102181](http://www.mbc.malopolska.pl/publication/102181)
77. Część LXXVII. Wesoła, Jugowice, Łęg, Bieńczyce, Krzesławice i Mogiła.  
[www.mbc.malopolska.pl/publication/102189](http://www.mbc.malopolska.pl/publication/102189)
78. Część LXXVIII. Grębałów, Lubocza, Wadów, Pleszów, Branice i Przewóz.  
[www.mbc.malopolska.pl/publication/102190](http://www.mbc.malopolska.pl/publication/102190)
79. Część LXXIX. Skotniki, Kleszczów, Chełm, Mydlniki, Bronowice Wielkie i Pleszów.  
[www.mbc.malopolska.pl/publication/102196](http://www.mbc.malopolska.pl/publication/102196)
80. Część LXXX. Kleparz, Wesoła, Krowodrza, Biały Prądnik, Bronowice Wielkie, Olsza, Grzegórzki, Dąbie, Bieńczyce, Piasek, Czarna Wieś, Półwsie Zwierzynieckie, Zwierzyniec, Wola Justowska, Zakrzówek, Dębniaki, Ludwinów, Podgórze, Płaszów, Wola Duchacka, Prokocim, Piaski Wielkie, Rząka, Kurdwanów, Łagiewniki, Jugowice, Krzyszkowice.  
[www.mbc.malopolska.pl/publication/115529](http://www.mbc.malopolska.pl/publication/115529)
81. Część LXXXI. Wesoła, Piasek, Nowy Świat, Półwsie Zwierzynieckie, Zwierzyniec, Wola Justowska, Olsza, Grzegórzki, Dąbie, Bieńczyce, Dębniaki, Ludwinów, Kostrze, Podgórze, Wola Duchacka, Prokocim, Piaski Wielkie, Rząka.  
[www.mbc.malopolska.pl/publication/131174](http://www.mbc.malopolska.pl/publication/131174)
82. Część LXXXII. Wola Justowska, Chełm, Czarna Wieś, Mydlniki, Bronowice Małe i Wielkie i Bieńczyce.  
[www.mbc.malopolska.pl/publication/131258](http://www.mbc.malopolska.pl/publication/131258)

83. Część LXXXIII. Dębniki, Zakrzówek, Podgórze, Wola Duchacka, Prokocim, Bieżanów, Piaski Wielkie, Rząka i Swoszowice.  
[www.mbc.malopolska.pl/publication/131259](http://www.mbc.malopolska.pl/publication/131259)
84. Część LXXXIV. Wesoła, Warszawskie, Olsza, Grzegórzki, Czerwony Prądnik, Piasek, Nowy Świat, Kleparz, Czarna Wieś, Półwsie Zwierzynieckie, Zwierzyniec, Wola Justowska, Bronowice Małe, Mydlniki, Bieńczyce.  
[www.mbc.malopolska.pl/publication/138494](http://www.mbc.malopolska.pl/publication/138494)
85. Część LXXXV. Dębniki, Zakrzówek, Pychowice, Podgórze, Płaszów, Prokocim, Łagiewniki, Kurdwanów, Piaski Wielkie, Rząka, Rajsko, Kosocice, Bieżanów.  
[www.mbc.malopolska.pl/publication/138495](http://www.mbc.malopolska.pl/publication/138495)
86. Część LXXXVI. Piasek, Nowy Świat, Półwsie Zwierzynieckie, Zwierzyniec, Wola Justowska, Bronowice Wielkie, Kleparz, Wesoła, Grzegórzki, Olsza, Czerwony Prądnik, Bieńczyce, Dębniki, Zakrzówek, Ludwinów, Podgórze, Wola Duchacka, Prokocim, Piaski Wielkie i Bieżanów.  
[www.mbc.malopolska.pl/publication/149790](http://www.mbc.malopolska.pl/publication/149790)
87. Część LXXXVII. Piasek, Czarna Wieś, Nowa Wieś, Krowodrza, Łobzów, Bronowice Małe, Mydlniki, Półwsie Zwierzynieckie, Zwierzyniec, Wola Justowska, Bielany, Wesoła, Kleparz, Olsza, Grzegórzki, Łęg, Batowice, Bieńczyce, Mogiła, Dębniki, Zakrzówek, Kostrze, Kobierzyn, Podgórze, Wola Duchacka, Płaszów, Prokocim, Piaski Wielkie, Bieżanów, Rajsko, Borek Fałęcki i Rybitwy  
[www.mbc.malopolska.pl/publication/149791](http://www.mbc.malopolska.pl/publication/149791)
88. Część LXXXVIII. Kalejdoskop krakowski: Piasek, Nowy Świat, Czarna Wieś, Półwsie Zwierzynieckie, Zwierzyniec, Krowodrza, Czerwony Prądnik, Nowa Wieś, Bronowice Małe, Bronowice Wielkie, Wola Justowska, Kleparz, Wesoła, Olsza, Grzegórzki, Czyżyny, Łęg, Dębniki, Zakrzówek, Ludwinów, Płaszów, Wola Duchacka, Piaski Wielkie, Borek Fałęcki, Swoszowice  
[www.old.mbc.malopolska.pl/publication/159184](http://www.old.mbc.malopolska.pl/publication/159184)
89. Część LXXXIX. Kalejdoskop krakowski: Piasek, Nowy Świat, Czarna Wieś, Półwsie Zwierzynieckie, Zwierzyniec, Krowodrza, Łobzów, Bronowice Małe, Wola Justowska, Górka Narodowa, Witkowice, Kleparz, Warszawskie, Wesoła, Grzegórzki, Dąbie, Czyżyny, Bieńczyce, Zakrzówek, Ludwinów, Płaszów, Rybitwy, Wola Duchacka, Prokocim, Łagiewniki, Borek Fałęcki, Rząka, Skotniki  
[www.mbc.malopolska.pl/publication/161988](http://www.mbc.malopolska.pl/publication/161988)

### A.III.5.1

#### **Raport dla Urzędu Miasta Krakowa. Przegląd chałup z terenu Krakowa i jego obrzeży pod kątem możliwości ich zakupu i przeniesienia do skansenu (14.09.2018).**

Ten dokument roboczy, bez zdjęć opisywanych obiektów, został udostępniony w części 3 (tom II) publikacji z cyklu „Czas zatrzymany” pod redakcją Adama Gryczyńskiego na stronach: 339-344 (wyd. Nowohuckie Centrum Kultury 2019).

### A.III.5. Krakowskie panoramy i widoki

1. Część I. Wiosna 2011  
[www.mbc.malopolska.pl/publication/64522](http://www.mbc.malopolska.pl/publication/64522)
2. Część II. Lato 2011  
[www.mbc.malopolska.pl/publication/67475](http://www.mbc.malopolska.pl/publication/67475)
3. Część III. Jesień 2011.  
[www.mbc.malopolska.pl/publication/68255](http://www.mbc.malopolska.pl/publication/68255)
4. Część IV. Zima 2011/2012  
[www.mbc.malopolska.pl/publication/71731](http://www.mbc.malopolska.pl/publication/71731)
5. Część V. Wiosna 2012  
[www.mbc.malopolska.pl/publication/74742](http://www.mbc.malopolska.pl/publication/74742)
6. Część VI. Lato 2012.  
[www.mbc.malopolska.pl/publication/76541](http://www.mbc.malopolska.pl/publication/76541)
7. Część VII. Jesień 2012.  
[www.mbc.malopolska.pl/publication/78459](http://www.mbc.malopolska.pl/publication/78459)
8. Część VIII. Ostatnia zima rząckiego uroczyska, czyli przykład symbiozy człowieka i przyrody po krakowsku.  
[www.mbc.malopolska.pl/publication/78947](http://www.mbc.malopolska.pl/publication/78947)
9. Część IX. Zima 2012/13. Krowodrza, Łobzów, Nowa Wieś, Czarna Wieś, Zwierzyniec, Zakrzówek, Ludwinów, Podgórze (Kopiec Krakusa), Wola Duchacka, Piaski Wielkie, Rajsko, Prokocim i Płaszów (Bagry).  
[www.mbc.malopolska.pl/publication/80638](http://www.mbc.malopolska.pl/publication/80638)
10. Część X. Przedwiośnie 2013. Edycja II. Krowodrza, Nowa i Czarna Wieś, Zwierzyniec, Podgórze, Wola Duchacka, Borek Fałęcki, Płaszów, Piaski Wielkie, Rząka, Krzyszkowice.  
[www.mbc.malopolska.pl/publication/82506](http://www.mbc.malopolska.pl/publication/82506)
11. Część XI. Wiosna 2013. Rondo Mogiłskie, wokół Wisły, Zwierzyniec, Półwie Zwierzynieckie, Zakrzówek – Skały Twardowskiego, Podgórze– Kopiec Krakusa, Las Bonarka, Płaszów - Bagry, Wola Duchacka, Prokocim, Piaski Wielkie, rząckie ugory, Rajsko, Krzyszkowice  
[www.mbc.malopolska.pl/publication/85310](http://www.mbc.malopolska.pl/publication/85310)
12. Część XII. Lato 2013. Kopiec Piłsudskiego, Las Wolski, podnóże Kopca Kościuszki, Skały Twardowskiego, dębnicki brzeg Wisły, Krzesławice, Płaszów – Bagry, Wola Duchacka (teren dawnego KL Płaszów i Park Duchacki), Piaski Wielkie, rząckie ugory, Kosocice, Krzyszkowice  
[www.mbc.malopolska.pl/publication/87314](http://www.mbc.malopolska.pl/publication/87314)
13. Część XIII. Jesień 2013. Rondo Mogiłskie, Las Wolski i Wola Justowska, Czarna Wieś, Zwierzyniec (Sikornik i Kopiec Kościuszki), Półwie Zwierzynieckie (Błonia), Nowy Świat (Kossakówka), Dębniki, Zakrzówek (okolice Ronda Grunwaldzkiego; Krakowski Fiord), Pychowice, Kostrze i Bodzów, Podgórze (Wzgórze Lasoty; Kopiec Krakusa).  
[www.mbc.malopolska.pl/publication/89214](http://www.mbc.malopolska.pl/publication/89214)

14. Część XIV. Jesień 2013 c.d. Wola Duchacka (teren dawnego KL Płaszów; Park Duchacki i jego okolice), Prokocim, Płaszów – Bagry, Piaski Wielkie, Rząka, Rajsko, Kosocice, Krzyszkowice – Chabrowe Wzgórze. Dodatek– Migawki z Cmentarza Rakowickiego (2009-2013)  
[www.mbc.malopolska.pl/publication/89215](http://www.mbc.malopolska.pl/publication/89215)
15. Część XV. Zima i przedwiośnie 2013-2014. Planty, Wola Justowska i Las Wolski, Przegorzały, Zwierzyniec (Sikornik i Kopiec Kościuszki), Dębniki, Zakrzówek, Pychowice, Krowodrza, Grzegórzki, Rakowice – Czyżyny i Mogiła.  
[www.mbc.malopolska.pl/publication/90758](http://www.mbc.malopolska.pl/publication/90758)
16. Część XVI. Zima i przedwiośnie 2013-2014 c.d. Podgórze (Zabłocie i Kopiec Krakusa), Płaszów (Bagry), Wola Duchacka (KL Płaszów i Park Duchacki), Prokocim, Piaski Wielkie, Rząka, Krzyszkowice. Dodatek – Migawki z Cmentarza Rakowickiego (c.d.).  
[www.mbc.malopolska.pl/publication/90759](http://www.mbc.malopolska.pl/publication/90759)
17. Część XVII. Wiosna 2014. Wawel, Kossakówka, Czarna Wieś, Zwierzyniec (Sikornik), Wola Justowska – Las Wolski Półwsie Zwierzynieckie (Błonia), Dębniki, Zakrzówek, Czyżyny-Rakowice.  
[www.mbc.malopolska.pl/publication/92612](http://www.mbc.malopolska.pl/publication/92612)
18. Część XVIII. Wiosna 2014 c.d. Płaszów - Bagry, Wola Duchacka, Prokocim, Piaski Wielkie, Łagiewniki, Borek Fałęcki, Kosocice, Barycz, Krzyszkowice, Wieliczka.  
[www.mbc.malopolska.pl/publication/92613](http://www.mbc.malopolska.pl/publication/92613)
19. Część XIX. Lato 2014. Śródmieście - Planty, Piasek, Czarna Wieś, Kazimierz, Zakrzówek, Pychowice, Kobierzyn.  
[www.mbc.malopolska.pl/publication/94204](http://www.mbc.malopolska.pl/publication/94204)
20. Część XX. Lato 2014 c.d. Podgórze, Płaszów - Bagry, Wola Duchacka, Wieliczka. Migawki z Cmentarza Rakowickiego i jego okolic.  
[www.mbc.malopolska.pl/publication/94205](http://www.mbc.malopolska.pl/publication/94205)
21. Część XXI. Lato 2014 c.d. Wisła i jej sąsiedztwo, Rudawa i jej okolice, Wola Justowska (Las Wolski), Pychowice i Kobierzyn, Kostrze i Bodzów, Tyniec, Piekary, Płaszów (Bagry), Rząka, Wieliczka.  
[www.mbc.malopolska.pl/publication/94326](http://www.mbc.malopolska.pl/publication/94326)
22. Część XXII. Jesień 2014. Wzdłuż Wisły, Kossakówka, Śródmieście, Kazimierz, Piasek, Czarna Wieś (Park Jordana), Półwsie Zwierzynieckie (Błonia), Zwierzyniec (Sikornik), Wola Justowska, obrzeżem Lasu Wolskiego.  
[www.mbc.malopolska.pl/publication/96156](http://www.mbc.malopolska.pl/publication/96156)
23. Część XXIII. Jesień 2014 c.d. Dębniki, Zakrzówek, Ludwinów, Pychowice.  
[www.mbc.malopolska.pl/publication/96168](http://www.mbc.malopolska.pl/publication/96168)
24. Część XXIV. Jesień 2014 c.d. Podgórze, Płaszów (Bagry), Wola Duchacka, Prokocim, Piaski Wielkie, Rząka, Borek Fałęcki i Łagiewniki, Wieliczka, Puszcza Niepołomska.  
[www.mbc.malopolska.pl/publication/96171](http://www.mbc.malopolska.pl/publication/96171)

25. Część XXV. Przedzimy 2014. Wola Justowska, Zwierzyniec(Sikornik), Półwsie Zwierzynieckie(Błonia), Kazimierz, Podgórze, Wola Duchacka, Prokocim, Rząka, Piaski Wielkie, Kurdwanów.  
[www.mbc.malopolska.pl/publication/96186](http://www.mbc.malopolska.pl/publication/96186)
26. Część XXVI. Zima 2014/2015. Śródmieście, Kazimierz, Piasek, Czarna Wieś (Park Jordana), Półwsie Zwierzynieckie (Błonia), Zwierzyniec (Sikornik), Dębniaki, Zakrzówek (Skały Twardowskiego), Podgórze (Kopiec Krakusa), Wola Duchacka (dawny KL Płaszów i Park Duchacki), Płaszów (Bagry) Prokocim, Rząka, Kosocice, Wieliczka.  
[www.mbc.malopolska.pl/publication/96191](http://www.mbc.malopolska.pl/publication/96191)
27. Część XXVII. Przedwiośnie 2015. Śródmieście, Piasek, wzdłuż Rudawy, Zwierzyniec wzdłuż Wisły, Przegorzały, Bielany, Kryspinów, Aleksandrowice, Dębniaki, Zakrzówek, Podgórze, Płaszów (Bagry), Wola Duchacka, Rząka.  
[www.mbc.malopolska.pl/publication/96197](http://www.mbc.malopolska.pl/publication/96197)
28. Część XXVIII. Wiosna 2015. Zabytkowe Śródmieście, Piasek, Półwsie Zwierzynieckie (Błonia), Wzdłuż Rudawy, Zwierzyniec (Sikornik), Wola Justowska i Las Wolski, Wzdłuż Wisły, Dębniaki, Zakrzówek, Ludwinów, Pychowice.  
[www.mbc.malopolska.pl/publication/96211](http://www.mbc.malopolska.pl/publication/96211)
29. Część XXIX. Wiosna 2015(c.d.) Podgórze, Wola Duchacka, Płaszów (Bagry), Prokocim, Piaski Wielkie, Rząka, Łagiewniki, Borek Fałęcki, Kosocice, Krzyszkowice, Wieliczka.  
[www.mbc.malopolska.pl/publication/96215](http://www.mbc.malopolska.pl/publication/96215)
30. Część XXX. Lato 2015 Śródmieście, Wesoła, Piasek, Półwsie Zwierzynieckie (Błonia), Zwierzyniec, Wola Justowska i Las Wolski, Dębniaki, Zakrzówek, Ludwinów, Pychowice, Podgórze, Wola Duchacka, Płaszów (Bagry), Prokocim, Rząka, Łagiewniki.  
[www.mbc.malopolska.pl/publication/97188](http://www.mbc.malopolska.pl/publication/97188)
31. Część XXXI. Jesień 2015. Śródmieście i Wawel, Kleparz, Piasek, Półwsie Zwierzynieckie (Błonia), Czarna Wieś, Zwierzyniec, Wola Justowska i Las Wolski, Bielany, Kryspinów i Olszanica.  
[www.mbc.malopolska.pl/publication/97189](http://www.mbc.malopolska.pl/publication/97189)
32. Część XXXII. Jesień 2015 (c.d.). Zakrzówek, Pychowice i okolica, Wola Duchacka, Płaszów (Bagry), Prokocim, Rząka, Krzyszkowice, Wieliczka..  
[www.mbc.malopolska.pl/publication/97190](http://www.mbc.malopolska.pl/publication/97190)
33. Część XXXIII. Przedzimy i zima 2015/2016. Zabytkowe Śródmieście, Kleparz, Piasek, Stradom i Kazimierz, Czarna Wieś, Półwsie Zwierzynieckie, Zwierzyniec, Wola Justowska i Las Wolski, Przegorzały, Bielany, Kryspinów, Dębniaki, Zakrzówek, Pychowice.  
[www.mbc.malopolska.pl/publication/98196](http://www.mbc.malopolska.pl/publication/98196)
34. Część XXXIV. Przedzimy i zima 2015/2016. c.d. Podgórze (kamieniołom Libana), Wola Duchacka (Park Duchacki i KL Płaszów), Bagry i stary Płaszów, Prokocim, Piaski Wielkie, Rząka, Kosocice, Rajska, Krzyszkowice.  
[www.mbc.malopolska.pl/publication/98197](http://www.mbc.malopolska.pl/publication/98197)

35. Część XXXV. Wiosna 2016. Zabytkowe Śródmieście, Wesoła, Stradom, Wzdłuż Wisły od Ludwinowa do Dębniak, Piasek, Półwsie Zwierzynieckie (Błonia), Zwierzyniec, Bielany, Cmentarz Rakowicki, Czyżyny.  
[www.mbc.malopolska.pl/publication/98198](http://www.mbc.malopolska.pl/publication/98198)
36. Część XXXVI. Wiosna 2016 (c.d.) Podgórze, Na styku Ludwinowa i Zakrzówka, Dębniak, Pychowice, Łagiewniki, Wola Duchacka, Płaszowskie Bagry, Prokocim, Rząka, Kosocice, Barycz, Krzyszkowice, Wieliczka, Kłaj, Marszowice, Wola Zręczycza, Zagórzany.  
[www.mbc.malopolska.pl/publication/98199](http://www.mbc.malopolska.pl/publication/98199)
37. Część XXXVII. Lato 2016. Piasek, Kazimierz, Zwierzyniec, Wola Duchacka, Płaszów, Prokocim, Rząka, Łagiewniki, Borek Fałęcki.  
[www.mbc.malopolska.pl/publication/98540](http://www.mbc.malopolska.pl/publication/98540)
38. Część XXXVIII. Jesień 2016. Planty, Wesoła, Piasek, Półwsie Zwierzynieckie, Zwierzyniec, Wola Justowska, Bielany, Kryspinów, Olszanica, Cmentarz Rakowicki.  
[www.mbc.malopolska.pl/publication/99085](http://www.mbc.malopolska.pl/publication/99085)
39. Część XXXIX. Jesień 2016 (c.d.). Dębniak, Zakrzówek, Pychowice, Podgórze, Wola Duchacka, Płaszów (Bagry), Prokocim, Piaski Wielkie, Rząka, Rajsko.  
[www.mbc.malopolska.pl/publication/99086](http://www.mbc.malopolska.pl/publication/99086)
40. Część XL. Zima 2016/2017. Śródmieście, Piasek, Wesoła, Zwierzyniec, Wola Justowska, Kazimierz, Podgórze, Wola Duchacka, Płaszów, Prokocim, Piaski Wielkie, Rząka, Borek Fałęcki, Olsza, Czyżyny-Rakowice. Edycja II.  
[www.mbc.malopolska.pl/publication/99087](http://www.mbc.malopolska.pl/publication/99087)
41. Część XLI. Wiosna 2017. Śródmieście, Wawel i jego otoczenie, Kazimierz, Piasek, Czarna Wieś, Półwsie Zwierzynieckie, Zwierzyniec, Las Wolski (Sowiniec), Bielany, Grzegórzki, Cmentarz Rakowicki, Mistrzejowice, Batowice.  
[www.mbc.malopolska.pl/publication/101506](http://www.mbc.malopolska.pl/publication/101506)
42. Część XLII. Wiosna 2017 c.d. Dębniak, Zakrzówek, Ludwinów, Pychowice, Podgórze, Wola Duchacka, Płaszów (Bagry), Prokocim, Piaski Wielkie, Rząka, Krzyszkowice.  
[www.mbc.malopolska.pl/publication/101509](http://www.mbc.malopolska.pl/publication/101509)
43. Część XLIII. Lato 2017 c.d. Dębniak, Zakrzówek, Ludwinów, Pychowice, Podgórze, Wola Duchacka, Płaszów (Bagry), Prokocim, Piaski Wielkie, Rząka, Krzyszkowice.  
[www.mbc.malopolska.pl/publication/102151](http://www.mbc.malopolska.pl/publication/102151)
44. Część XLIV. Jesień 2017. Śródmieście, Wzdłuż Wisły, Piasek, Nowy Świat, Czarna Wieś, Półwsie Zwierzynieckie, Bielany, Kryspinów, Stradom, Kleparz, Krowodrza, Wesoła, Olsza, Grzegórzki, Dębniak, Zakrzówek, Ludwinów, Pychowice, Tyniec.  
[www.mbc.malopolska.pl/publication/102184](http://www.mbc.malopolska.pl/publication/102184)
45. Część XLV. Jesień 2017 c.d. Podgórze, KL Płaszów, Wola Duchacka, Płaszów (Bagry), Prokocim, Piaski Wielkie, Rząka.  
[www.mbc.malopolska.pl/publication/102185](http://www.mbc.malopolska.pl/publication/102185)

46. Część XLVI. Zima 2017/18. Śródmieście, Piasek, Krowodrza, Zwierzyniec, Przegorzały, Bielany, Balice i Olszanica, Stradom, Kazimierz, Wesoła, Olsza, Grzegórzki, Dąbie, Bieńczyce, Podgórze, Wola Duchacka, Płaszów (Bagry), Prokocim, Piaski Wielkie, Rząka, Krzyszkowice.  
[www.mbc.malopolska.pl/publication/102192](http://www.mbc.malopolska.pl/publication/102192)
47. Część XLVII. Wiosna 2018. Śródmieście, Wesoła, Wzdłuż Wisły, Kazimierz, Piasek, Nowy Świat, Czarna Wieś, Półwsie Zwierzynieckie, Podgórze, Olsza, Grzegórzki, Dąbie, Czyżyny.  
[www.mbc.malopolska.pl/publication/104457](http://www.mbc.malopolska.pl/publication/104457)
48. Część XLVIII. Wiosna 2018. C.d. Dębniaki, Zakrzówek, Ludwinów, Pychowice, Wola Duchacka, Płaszów (Bagry), Piaski Wielkie, Rząka, Borek Fałęcki, Rajsko, Kosocice.  
[www.mbc.malopolska.pl/publication/104458](http://www.mbc.malopolska.pl/publication/104458)
49. Część XLIX. Lato 2018. Planty, Śródmieście, Piasek, Nowy Świat, Wesoła, Olsza, Kazimierz, Jugowice, Skotniki, Kleszczów, Chełm, Mydlniki, Bronowice Wielkie, Podgórze, Wola Duchacka, Płaszów, Piaski Wielkie, Rząka, Czyżyny, Grębałów, Bieńczyce, Krzesławice, Lubocza, Wadów, Mogiła, Pleszów, Branice, Przewóz.  
[www.mbc.malopolska.pl/publication/104012](http://www.mbc.malopolska.pl/publication/104012)
50. Część L. Jesień 2018. Śródmieście, Wzdłuż Wisły, Kleparz, Piasek, Nowa Wieś, Czarna Wieś, Półwsie Zwierzynieckie, Zwierzyniec, Wola Justowska, Bronowice Wielkie, Wesoła, Olsza, Grzegórzki, Dąbie, Bieńczyce.  
[www.mbc.malopolska.pl/publication/113128](http://www.mbc.malopolska.pl/publication/113128)
51. Część LI. Jesień c.d. Dębniaki, Zakrzówek, Ludwinów, Pychowice, Kazimierz, Stradom, Podgórze, Wola Duchacka, Płaszów (Bagry), Prokocim, Piaski Wielkie, Rząka, Kurdwanów, Łagiewniki, Jugowice i Kosocice.  
[www.mbc.malopolska.pl/publication/113129](http://www.mbc.malopolska.pl/publication/113129)
52. Część LII. Zima 2018/2019. Śródmieście, Kleparz, Wesoła, Olsza, Grzegórzki, Dąbie, Bieńczyce, Piasek, Nowy Świat, Półwsie Zwierzynieckie, Zwierzyniec, Zakrzówek, Ludwinów, Kazimierz, Stradom, Podgórze, Wola Duchacka, Płaszów, Prokocim, Piaski Wielkie i Rząka.  
[www.mbc.malopolska.pl/publication/113130](http://www.mbc.malopolska.pl/publication/113130)
53. Część LIII. Przedwiośnie i wiosna 2019. Śródmieście, wzdłuż Wisły, Kleparz, Wesoła, Olsza, Grzegórzki, Dąbie, Piasek, Krowodrza, Biały Prądnik, Czarna Wieś, Półwsie Zwierzynieckie, Zwierzyniec, Wola Justowska, Bielany, Kryspinów, Olszanica.  
[www.mbc.malopolska.pl/publication/114436](http://www.mbc.malopolska.pl/publication/114436)
54. Część LIV. Przedwiośnie i wiosna 2019. C.d. Kazimierz, Dębniaki, Zakrzówek, Ludwinów, Pychowice, Podgórze, Wola Duchacka, Płaszów (Bagry), Prokocim, Piaski Wielkie, Rząka, Rajsko, Kosocice, Krzyszkowice, Zagórzany.  
[www.mbc.malopolska.pl/publication/114437](http://www.mbc.malopolska.pl/publication/114437)

55. Część LV. Lato 2019. Śródmieście, Kleparz, Wesoła, Piasek, Bronowice Wielkie, Zwierzyniec, Kazimierz, Zakrzówek, Podgórze, Wola Duchacka, Płaszów, Piaski Wielkie, Rząka, Krzyszkowice.  
[www.mbc.malopolska.pl/publication/115524](http://www.mbc.malopolska.pl/publication/115524)
56. Część LVI. Jesień 2019. Śródmieście, Wzdłuż Wisły, Kleparz, Piasek, Nowa Wieś, Czarna Wieś, Półwsie Zwierzynieckie, Zwierzyniec, Wola Justowska, Bronowice Wielkie, Wesoła, Olsza, Grzegórzki, Dąbie, Bieńczyce.  
[www.mbc.malopolska.pl/publication/119041](http://www.mbc.malopolska.pl/publication/119041)
57. Część LVII. Zima 2019/2020. Planty, Śródmieście, Piasek, Zwierzyniec, Wesoła, Olsza, Grzegórzki, Dąbie, Zakrzówek, Dębniaki, Pychowice, Kostrze, Podgórze, Wola Duchacka, Płaszów, Prokocim, Piaski Wielkie, Rząka.  
[www.mbc.malopolska.pl/publication/131157](http://www.mbc.malopolska.pl/publication/131157)
58. Część LVIII. Przedwiośnie i wiosna 2020. Śródmieście, Kleparz, Piasek, Nowy Świat, Czarna Wieś, Półwsie Zwierzynieckie, Zwierzyniec, Bielany i Las Wolski, Olsza, Grzegórzki, Dębniaki, Zakrzówek, Pychowice, Podgórze, Wola Duchacka (KL Płaszów), Płaszów (Bagry), Prokocim, Piaski Wielkie, Rząka.  
[www.mbc.malopolska.pl/publication/131175](http://www.mbc.malopolska.pl/publication/131175)
59. Część LIX. Lato 2020. Śródmieście, Piasek, Nowy Świat, Czarna Wieś, Półwsie Zwierzynieckie, Kleparz, Wesoła, Podgórze, Wola Duchacka, Płaszów.  
[www.mbc.malopolska.pl/publication/131176](http://www.mbc.malopolska.pl/publication/131176)
60. Część LX. Jesień 2020. Uzur. Planty, Śródmieście, Wesoła, Piasek, Czarna Wieś, Krowodrza, Bronowice Wielkie, Dębniaki, Zakrzówek, Podgórze, Łagiewniki, Wola Duchacka, Płaszów, Prokocim, Piaski Wielkie, Rząka, Jugowice i Swoszowice.  
[www.mbc.malopolska.pl/publication/131380](http://www.mbc.malopolska.pl/publication/131380)
61. Część LXI. Zima 2020/2021. Półwsie Zwierzynieckie, Czarna Wieś, Bronowice Małe, Bronowice Wielkie, Mydlniki, Bieńczyce, Nad Wisłą i wokół Wawelu, Zakrzówek, Ludwinów, Podgórze, Wola Duchacka, Prokocim, Piaski Wielkie, Rząka.  
[www.mbc.malopolska.pl/publication/131381](http://www.mbc.malopolska.pl/publication/131381)
62. Część LXII. Wiosna 2021. Planty, Wawel, Śródmieście wokół Rynku Głównego, dawny Okół i jego otoczenie, Stradom, Kazimierz, Kleparz, Wesoła, Olsza, Grzegórzki  
[www.mbc.malopolska.pl/publication/132349](http://www.mbc.malopolska.pl/publication/132349)
63. Część 63. Wiosna 2021 c.d. Piasek, Nowy Świat, Czarna Wieś, Półwsie Zwierzynieckie, Zwierzyniec.  
[www.mbc.malopolska.pl/publication/132350](http://www.mbc.malopolska.pl/publication/132350)
64. Część 64. Wiosna 2021 c.d. 2. Dębniaki, Zakrzówek, Ludwinów, Podgórze, Wola Duchacka, Płaszów, Prokocim, Rząka, Kurdwanów, Krzyszkowice.  
[www.mbc.malopolska.pl/publication/132351](http://www.mbc.malopolska.pl/publication/132351)

65. Część 65. Lato 2021. Śródmieście, Piasek, Nowy Świat, Czarna Wieś, Półwie Zwierzynieckie, Wola Justowska, Kleparz, Wesoła, Grzegórzki, Dąbie, Prądnik Czerwony, Dębniaki, Zakrzówek, Ludwinów, Kazimierz, Podgórze, Płaszów, Rząka.  
[www.mbc.malopolska.pl/publication/134873](http://www.mbc.malopolska.pl/publication/134873)
66. Część 66. Lato 2021. Śródmieście, Piasek, Czarna Wieś, Półwie Zwierzynieckie, wzdłuż Rudawy, Zwierzyniec, Wola Justowska, Bronowice Małe, Mydlniki, Kleparz, Warszawskie, Wesoła, Grzegórzki, Olsza, Kazimierz.  
[www.mbc.malopolska.pl/publication/138496](http://www.mbc.malopolska.pl/publication/138496)
67. Część 67. Jesień 2021. C.d. Pychowice, Stradom, Podgórze, Wola Duchacka, Płaszów, Łagiewniki, Piaski Wielkie, Rząka, Rajska, Kosocice, Barycz, Krzyszkowice, Bilczyce i Jawczyce, Gdów, Liplas, Zagórzany.  
[www.mbc.malopolska.pl/publication/134873](http://www.mbc.malopolska.pl/publication/134873)
68. Część 68. Zima 2021/2022. Śródmieście, Krowodrza, Warszawskie, Kleparz, Wesoła, Olsza, Grzegórzki, Bieńczyce, Kazimierz, Podgórze, Wola Duchacka, Płaszów, Prokocim, Piaski Wielkie, Rząka, Kosocice.  
[www.mbc.malopolska.pl/publication/140507](http://www.mbc.malopolska.pl/publication/140507)
69. Część 69. Wiosna 2022. Śródmieście, Piasek, Nowy Świat, Półwie Zwierzynieckie, Zwierzyniec, Kleparz, Wesoła, Olsza, Grzegórzki, Dąbie, Kazimierz, Biały i Czerwony Prądnik.  
[www.mbc.malopolska.pl/publication/140508](http://www.mbc.malopolska.pl/publication/140508)
70. Część 70. Wiosna 2022. C.d. Zakrzówek, Dębniaki, Pychowice, Wola Duchacka, Płaszów, Prokocim, Piaski Wielkie, Rząka.  
[www.mbc.malopolska.pl/publication/140509](http://www.mbc.malopolska.pl/publication/140509)
71. Część 71. Lato 2022. Zakrzówek, Dębniaki, Pychowice, Wola Duchacka, Płaszów, Prokocim, Piaski Wielkie, Rząka.  
[www.mbc.malopolska.pl/publication/140560](http://www.mbc.malopolska.pl/publication/140560)
72. Część 72. Jesień 2022. Śródmieście, Dąbie, Grzegórzki, Olsza, Wesoła, Warszawskie, Zwierzyniec, Wola Justowska, Bronowice Wielkie, Stradom, Kazimierz, Dębniaki, Zakrzówek, Pychowice, Podgórze, Wola Duchacka, Płaszów, Prokocim, Piaski Wielkie, Rząka, wielickie Krzyszkowice  
[www.mbc.malopolska.pl/publication/148373](http://www.mbc.malopolska.pl/publication/148373)
73. Część 73. Zima 2022/2023. Śródmieście, Wawel i Skałka, Olsza, Bieńczyce, Stradom, Kazimierz, Dębniaki, Zakrzówek, Ludwinów, Podgórze, Wola Duchacka, Płaszów (Bagry), Prokocim, Piaski Wielkie, Rząka  
[www.mbc.malopolska.pl/publication/148374](http://www.mbc.malopolska.pl/publication/148374)
74. Część 74. Wiosna 2023. Śródmieście, Piasek, Nowa Wieś, Krowodrza, Łobzów, Czarna Wieś, Półwie Zwierzynieckie, Zwierzyniec, Wola Justowska, Bielany i Las Wolski, Wesoła, Kleparz, Warszawskie, Olsza, Grzegórzki, Dąbie, Łęg  
[www.mbc.malopolska.pl/publication/148807](http://www.mbc.malopolska.pl/publication/148807)

75. Część 75. Wiosna 2023. C.d. Zakrzówek, Pychowice, Kobierzyn, Stradom, Kazimierz, Podgórze, Wola Duchacka, Płaszów, Prokocim, Piaski Wielkie, Rząka, Biezanów, Rajsko, Krzyszkowice  
[www.mbc.malopolska.pl/publication/148808](http://www.mbc.malopolska.pl/publication/148808)
76. Część 76. Lato 2023. Śródmieście, Piasek, Nowy Świat, Czarna Wieś, Nowa Wieś, Kazimierz, Kleparz, Grzegórzki, Dębniaki, Zakrzówek, Podgórze, Wola Duchacka, Łagiewniki, Borek Fałęcki, Płaszów, Rząka.  
[www.mbc.malopolska.pl/publication/148811](http://www.mbc.malopolska.pl/publication/148811)
77. Część 77. Jesień 2023. Śródmieście, Kleparz, Piasek, Krowodrza, Łobzów, Półwie Zwierzynieckie, Zwierzyniec, Czarna Wieś, Bronowice Małe, Mydlniki, Rząka, Dębniaki, Pychowice, Kostrze i Bodzów, Wola Duchacka, Prokocim, Piaski Wielkie, Rząka.  
[www.mbc.malopolska.pl/publication/148812](http://www.mbc.malopolska.pl/publication/148812)
78. Część 78. Zima 2023/2024. Śródmieście, Piasek, Półwie Zwierzynieckie, Zwierzyniec, Kleparz, Wesoła, Olsza, Grzegórzki, Batowice, Bieńczyce, Mogiła, Stradom, Zakrzówek, Kazimierz, Płaszów, Ludwinów, Prokocim, Piaski Wielkie, Rząka, Borek Fałęcki  
[www.old.mbc.malopolska.pl/publication/151831](http://www.old.mbc.malopolska.pl/publication/151831)
79. Część 79. Przedwiośnie i wiosna 2024. Wzdłuż Wisły, Planty, Śródmieście, Kleparz, Wesoła, Piasek, Nowy Świat, Czarna Wieś, Nowa Wieś, Krowodrza, Półwie Zwierzynieckie, Zwierzyniec, Stradom, Kazimierz, Grzegórzki, Czyżyny, Łęg.  
[www.mbc.malopolska.pl/publication/154552](http://www.mbc.malopolska.pl/publication/154552)
80. Część 80. Przedwiośnie i wiosna 2024. Cd. Przedwiośnie i wiosna 2024. Dębniaki, Zakrzówek, Ludwinów, Pychowice, Podgórze, Wola Duchacka, Płaszów, Piaski Wielkie, Rząka, Rybitwy  
[www.mbc.malopolska.pl/publication/154553](http://www.mbc.malopolska.pl/publication/154553)
81. Część 81. Krakowskie panoramy i widoki. Cz. 81, Lato 2024. Śródmieście, Wesoła, Olsza, Grzegórzki, Piasek, Nowy Świat, Krowodrza, Bronowice Małe i Wielkie, Stradom, Kazimierz, Ludwinów, Podgórze, Płaszów, Piaski Wielkie, Rząka, Swoszowice  
[www.mbc.malopolska.pl/publication/156320](http://www.mbc.malopolska.pl/publication/156320)
82. Część 82. Jesień 2024. Śródmieście, Wesoła, Grzegórzki, Piasek, Nowy Świat, Nowa Wieś, Krowodrza, Czerwony Prądnik, Łobzów, Wola Justowska, Dębniaki, Zakrzówek, Ludwinów, Stradom, Kazimierz, Podgórze, Wola Duchacka, Łagiewniki, Borek Fałęcki, Piaski Wielkie, Rząka  
[www.mbc.malopolska.pl/publication/156321](http://www.mbc.malopolska.pl/publication/156321)
83. Część 83. Przedzimy - grudzień 2024. Śródmieście, Kleparz, Wesoła, Olsza, Grzegórzki, Kazimierz, Półwie Zwierzynieckie, Zwierzyniec, Dębniaki, Podgórze, Rząka  
[www.mbc.malopolska.pl/publication/156322](http://www.mbc.malopolska.pl/publication/156322)
84. Część LXXXIV. Zima 2025 – styczeń, luty. Śródmieście, Piasek, Nowy Świat, Czarna Wieś, Półwie Zwierzynieckie, Zwierzyniec, Łobzów, Bronowice Małe, Kleparz, Wesoła, Grzegórzki, Dąbie, Czyżyny, Bieńczyce, Stradom, Kazimierz, Zakrzówek i Dębniaki, Ludwinów, Pychowice, Podgórze, Płaszów, Wola Duchacka, Prokocim, Piaski Wielkie, Rząka, Łagiewniki i Borek Fałęcki  
<http://old.mbc.malopolska.pl/publication/159180>

85. Część LXXXV. Przedwiośnie 2025 – marzec. Wawel, Śródmieście, Piasek, Nowy Świat, Półwsie Zwierzynieckie, Zwierzyniec, Kleparz, Wesoła, Grzegórzki, Stradom, Kazimierz, Podgórze, Płaszów, Wola Duchacka, Łagiewniki, Borek Fałęcki, Piaski Wielkie, Rząka, Rybitwy, Krzyszkowice wielickie  
<http://old.mbc.malopolska.pl/publication/159181>
86. Część LXXXVI. Wiosna 2025, od kwietnia do maja. Wzdłuż Wisły, Planty i ich otoczenie, Śródmieście, Kleparz, Warszawskie (Przedmieście), Wesoła, Grzegórzki, Krowodrza, Piasek, Nowy Świat, Wzdłuż Rudawy, Półwsie Zwierzynieckie, Zwierzyniec, Wola Justowska, Bronowice Małe, Górka Narodowa, Witkowice, Zakrzówek, Ludwinów, Stradom, Kazimierz, Podgórze, Wola Duchacka, Płaszów (Bagry i Mały Płaszów), Rybitwy, Prokocim, Piaski Wielkie, Rząka, Borek Fałęcki i Skotniki.  
<http://old.mbc.malopolska.pl/publication/159182>
87. Część LXXXVII. Lato 2025.  
Wzdłuż Wisły, Śródmieście, Piasek, Nowy Świat, Czarna Wieś, Nowa Wieś, Krowodrza, Zwierzyniec, Wola Justowska (Las Wolski), Bronowice Małe, Mydlniki, Wesoła, Łęg, Krzesławice, Mogiła, Pleszów, Kazimierz, Zakrzówek, Podgórze, Płaszów (Bagry), Wola Duchacka, Prokocim, Rząka, Borek Fałęcki, Przewóz, Tyniec  
<http://old.mbc.malopolska.pl/publication/161992>
88. Część LXXXVIII. Jesienne klimaty od września do listopada 2025.  
Wzdłuż Wisły, Piasek, Nowy Świat, Czarna Wieś, Półwsie Zwierzynieckie, Zwierzyniec, Krowodrza, Kleparz, Wola Justowska, Wesoła, Olsza, Grzegórzki, Dąbie, Łęg, Czerwony Prądnik, Mistrzejowice, Zakrzówek, Pychowice, Kobierzyn, Podgórze, Wola Duchacka, Płaszów, Prokocim, Piaski Wielkie, Rząka  
<http://old.mbc.malopolska.pl/publication/161995>
89. Część LXXXIX. Zima od grudnia 2025 do lutego 2026.  
Wawel, Śródmieście, Piasek, Nowy Świat, Krowodrza, Nowa Wieś, Czarna Wieś, Półwsie Zwierzynieckie, Łobzów, Wola Justowska, Kleparz, Wesoła, Czerwony Prądnik, Olsza, Bieńczyce, Stradom, Kazimierz, Dębniaki, Zakrzówek, Podgórze, Wola Duchacka, Płaszów, Prokocim, Piaski Wielkie, Rząka  
<http://old.mbc.malopolska.pl/publication/161998>

### **A.III.6. Drzwi krakowskich kamienic czynszowych i domów podmiejskich**

1. Część I. Piasek i Nowy Świat.  
[www.mbc.malopolska.pl/publication/69109](http://www.mbc.malopolska.pl/publication/69109)
2. Część II. Śródmieście, Stradom, Kazimierz, Wesoła, Dębniki i Podgórze  
[www.mbc.malopolska.pl/publication/69110](http://www.mbc.malopolska.pl/publication/69110)
3. Część III. Śródmieście (c.d.), Piasek (c.d.), podmiejski Kraków.  
[www.mbc.malopolska.pl/publication/69430](http://www.mbc.malopolska.pl/publication/69430)
4. Część IV. Śródmieście (c.d.), Kleparz, Wesoła (c.d.).  
[www.mbc.malopolska.pl/publication/71803](http://www.mbc.malopolska.pl/publication/71803)
5. Część V. Śródmieście, Piasek, Kleparz i Wesoła – uzupełnienia.  
[www.mbc.malopolska.pl/publication/72474](http://www.mbc.malopolska.pl/publication/72474)
6. Część VI. Wesoła, Stradom i Kazimierz (c.d.) oraz podmiejska Krowodrza.  
[www.mbc.malopolska.pl/publication/730887](http://www.mbc.malopolska.pl/publication/730887)
7. Część VII. Piasek, Wesoła, Kazimierz i Podgórze – uzupełnienia.  
[www.mbc.malopolska.pl/publication/73088](http://www.mbc.malopolska.pl/publication/73088)
8. Część VIII. Piasek – uzupełnienia.  
[www.mbc.malopolska.pl/publication/73717](http://www.mbc.malopolska.pl/publication/73717)

### **A.III.7. Detale krakowskich czynszówek i domów. Wybrane drzwi i portale, klamki, okna i obramienia, witraże i figury naścienne.**

1. Część I. Zabytkowe Śródmieście.  
[www.mbc.malopolska.pl/publication/88307](http://www.mbc.malopolska.pl/publication/88307)
2. Część II. Kleparz, Stradom, Kazimierz, Wesoła, Piasek i Nowy Świat.  
[www.mbc.malopolska.pl/publication/88308](http://www.mbc.malopolska.pl/publication/88308)
3. Część III. Kalejdoskop krakowski i Kraków podmiejski.  
[www.mbc.malopolska.pl/publication/89316](http://www.mbc.malopolska.pl/publication/89316)
4. Część IV. Śródmieście, Wesoła, Kleparz, Piasek, Stradom, Podgórze, podmiejska Mogiła.  
[www.mbc.malopolska.pl/publication/90757](http://www.mbc.malopolska.pl/publication/90757)
5. Część V. Śródmieście, Wesoła, Piasek, Nowy Świat, Czarna Wieś, Podgórze. Podmiejski Kraków: Zakrzówek i Wola Duchacka.  
[www.mbc.malopolska.pl/publication/94203](http://www.mbc.malopolska.pl/publication/94203)
6. Część VI. Uzupełnienia: Śródmieście, Kleparz, Piasek i Podgórze. Podmiejski Kraków: Krowodrza, Nowa Wieś, Wola Justowska, Zwierzyniec, Zakrzówek, Ludwinów i Tynec.  
[www.mbc.malopolska.pl/publication/96154](http://www.mbc.malopolska.pl/publication/96154)
7. Część VII. Śródmieście, Piasek, Kazimierz i Podgórze.  
[www.mbc.malopolska.pl/publication/102182](http://www.mbc.malopolska.pl/publication/102182)
8. Część VIII. Kraków podmiejski. Czarna Wieś, Półwie Zwierzynieckie, Zwierzyniec, Wola Justowska, Przegorzały, Warszawskie, Grzegórzki, Dąbie, Bieńczyce, Krzesławice i Mogiła, Dębniki, Zakrzówek, Ludwinów, Płaszów i Prokocim.  
[www.mbc.malopolska.pl/publication/102183](http://www.mbc.malopolska.pl/publication/102183)

9. Część IX. Wesoła i Kraków podmiejski: Jugowice, Łęg, Bieńczyce, Krzesławice, Mogiła, Grębałów, Lubocza, Wadów, Pleszów, Branice, Przewóz  
[www.mbc.malopolska.pl/publication/102191](http://www.mbc.malopolska.pl/publication/102191)
10. Część X. Kalejdoskop Krakowski. Śródmieście, Kleparz, Wesoła, Grzegórzki, Dąbie, Piasek, Bronowice Wielkie, Zwierzyniec, Wola Justowska, Kazimierz, Podgórze, Prokocim, Wola Duchacka, Jugowice, „Chałupa u Szpinaka”.  
[www.mbc.malopolska.pl/publication/113131](http://www.mbc.malopolska.pl/publication/113131)
11. Część XI. Zdjęcia i wspomnienia Stanisławy Markowskiej dotyczące kamienicy Louisów.  
[www.mbc.malopolska.pl/publication/113132](http://www.mbc.malopolska.pl/publication/113132)
12. Część XII. Krakowski kalejdoskop (2019-2024). Śródmieście, Piasek, Nowy Świat, Półwie Zwierzynieckie, Czarna Wieś, Nowa Wieś, Krowodrza, Łobzów, Bronowice Małe, Bronowice Wielkie, Kleparz, Wesoła, Grzegórzki, Dąbie, Bieńczyce, Dębniki, Zakrzówek, Ludwinów, Stradom, Kazimierz, Podgórze, Wola Duchacka, Płaszów, Prokocim, Bieżanów, Piaski Wielkie, Rajsko, Mogiła  
[www.mbc.malopolska.pl/publication/148821](http://www.mbc.malopolska.pl/publication/148821)

#### **A.III.8. Migawki z Cmentarza Rakowickiego**

1. Część I. 21.02.2009 – 14.04.2017  
[www.mbc.malopolska.pl/publication/102198](http://www.mbc.malopolska.pl/publication/102198)
2. Część II. 18.10.2017 – 13.04.2018  
[www.mbc.malopolska.pl/publication/102200](http://www.mbc.malopolska.pl/publication/102200)
3. Część III. 16.10.2018 – 23.12.2018  
[www.mbc.malopolska.pl/publication/1044590](http://www.mbc.malopolska.pl/publication/1044590)
4. Część IV. Uzupełnienia z lat 2007-2013 oraz zdjęcia od 17.04.2019-01.11.2019  
[www.mbc.malopolska.pl/publication/116550](http://www.mbc.malopolska.pl/publication/116550)
5. Część V. Zdjęcia od 25.12.2009 do 10.06.2020  
[www.mbc.malopolska.pl/publication/131177](http://www.mbc.malopolska.pl/publication/131177)
6. Część VI. Zdjęcia od 22.10.2020 do 01.11.2021  
[www.mbc.malopolska.pl/publication/134872](http://www.mbc.malopolska.pl/publication/134872)
7. Część VII. Zdjęcia od 24.12.2021 do 05.04.2022  
[www.mbc.malopolska.pl/publication/140561](http://www.mbc.malopolska.pl/publication/140561)
8. Część VIII. Zdjęcia od 24.12.2021 do 05.04.2022  
[www.mbc.malopolska.pl/publication/148809](http://www.mbc.malopolska.pl/publication/148809)
9. Część IX. Zdjęcia od 24.10.2022 do 24.12.2024  
Dodatek z obu cmentarzy podgórskich  
[www.mbc.malopolska.pl/publication/156324](http://www.mbc.malopolska.pl/publication/156324)

### **A.III.9. Krakowskie i podkrakowskie jeziora, stawy, rozlewiska i mokradła**

1. Część I.  
Dawna plaża pod Wawelem, Planty, Bronowice Wielkie, Czarna Wieś, Błonia, Zwierzyniec, Mydlniki i Kryspinów, Zakrzówek, Ludwinów, pogranicze Pychowic i Bodzowa, pychowickie łąki, Przegorzały i Bielany, posolvay'owskie stawy w Borku Fałęckim, okolice Bonarki, kamieniołom Libana, teren KL Płaszów, Bagry, nabrzeże Wisły w Rybitwach i Płaszowie, Dąbie, łąki mogiłskie, Bieńczyce i Olsza.  
[www.mbc.malopolska.pl/publication/74564](http://www.mbc.malopolska.pl/publication/74564)
2. Część II.  
Parki: w Nowym i Starym Prokocimiu, Wola Duchacka, Piaski Wielkie, Rząka, Krzyszkowice, Rajsko, Kosocice, Barycz i Wieliczka.  
[www.mbc.malopolska.pl/publication/74567](http://www.mbc.malopolska.pl/publication/74567)

**A.III.10. Liczne albumy o Krakowie i jego okolicach opublikowane na mojej stronie serwisu społecznościowego Facebook:**  
<http://pl-pl.facebook.com/people/Leszek-Grabowski/100000321665908>

## **B. Opracowania dotyczące Ziemi Gdowskiej**

### **B.I. Sagi i historie rodzinne**

1. Saga rodu Grabowskich z Bilczyc i Liplasa koło Gdowa. Edycja XIX uzup.  
[www.mbc.malopolska.pl/publication/8610](http://www.mbc.malopolska.pl/publication/8610)
2. Saga rodu Chanków i Kędrynów z Podolan i okolic Gdowa. Edycja VII uzup.  
[www.mbc.malopolska.pl/publication/10372](http://www.mbc.malopolska.pl/publication/10372)
3. Szkic do historii badań nad drzewem genealogicznym rodu Chanków z Podolan i okolic Gdowa. Edycja II.  
[www.mbc.malopolska.pl/publication/14677](http://www.mbc.malopolska.pl/publication/14677)
4. Notka o rodach: Kaletów – „Wójcioków”, Augustynków – „Frysiów” i Mrozowskich z Bilczyc koło Gdowa. Edycja XII.  
[www.mbc.malopolska.pl/publication/13924](http://www.mbc.malopolska.pl/publication/13924)

### **B.II. Albumy o Ziemi Gdowskiej**

#### **B.II.1. Gdów i jego okolice – odchodzący świat**

1. Część I. Gdów, Bilczyce, Liplas, Podolany, Wola Zręczycka, Jaroszkówka, Lipnica Murowana. Edycja II.  
[www.mbc.malopolska.pl/publication/15443](http://www.mbc.malopolska.pl/publication/15443)
2. Część II. Gdów, Przebieczany, Marszowice, Jaroszkówka, Kobylec, Klęczana, Wola Zręczycka.  
[www.mbc.malopolska.pl/publication/15730](http://www.mbc.malopolska.pl/publication/15730)

3. Część III. Wiatowice, Niegowić, Marszowice, Bilczyce, Gdów, Grzybowa, Zręczyce, Wola Zręczycka, Klęczana, Łapanów, Szlak Papieski - odcinek od Klęczany do Łapanowa. Edycja II.  
[www.mbc.malopolska.pl/publication/15731](http://www.mbc.malopolska.pl/publication/15731)
4. Część IV. Bilczyce, Gdów, Podolany, Wola Zręczycka i Zręczyce. Edycja II.  
[www.mbc.malopolska.pl/publication/17022](http://www.mbc.malopolska.pl/publication/17022)
5. Część V. Bilczyce, Liplas, Niegowić, Gdów i Grzybowa.  
[www.mbc.malopolska.pl/publication/17844](http://www.mbc.malopolska.pl/publication/17844)
6. Część VI. Zagórzany, Gdów, Podolany, Jaroszkówka, Wieniec, Nieznanowice, Marszowice, Bilczyce i Łazany.  
[www.mbc.malopolska.pl/publication/21257](http://www.mbc.malopolska.pl/publication/21257)
7. Część VII. Lednica Górna, Trąbki, Łazany Bilczyce, Gdów, Marszowice, Wola Zręczycka i Zagórzany.  
[www.mbc.malopolska.pl/publication/24065](http://www.mbc.malopolska.pl/publication/24065)
8. Część VIII. Łazany, Gdów, Niegowić, Krakuszowice, Grodkowice, Klęczana, Kobylec i Łapanów  
[www.mbc.malopolska.pl/publication/56963](http://www.mbc.malopolska.pl/publication/56963)
9. Część IX. Nieznanowice, Pierzchów, Cichawa. Szlak Papieski – odcinek od Niegowici do granic Klęczany.  
[www.mbc.malopolska.pl/publication/58646](http://www.mbc.malopolska.pl/publication/58646)
10. Część X. Łazany, Bilczyce, Gdów, Pierzchów, Niegowić i Wiatowice. Edycja II.  
[www.mbc.malopolska.pl/publication/61319](http://www.mbc.malopolska.pl/publication/61319)
11. Część XI. Jawczyce, Liplas, Gdów, Wola Zręczycka, Kobylec; wybrane archiwalia.  
[www.mbc.malopolska.pl/publication/77982](http://www.mbc.malopolska.pl/publication/77982)
12. Część XII. Gdów, Marszowice, Jaroszkówka, Kobylec; kilka wyburzonych już chałup z Gdowa, Marszowic i Kobylca. Edycja II.  
[www.mbc.malopolska.pl/publication/85467](http://www.mbc.malopolska.pl/publication/85467)
13. Część XIII. Rekonesans po Gdowie a.d. 2015, Bilczyce, Jawczyce, Podolany, Wola Zręczycka, Marszowice. Edycja IV.  
[www.mbc.malopolska.pl/publication/94401](http://www.mbc.malopolska.pl/publication/94401)
14. Część XIV. Muzeum Dwór Feillów w Woli Zręczyckiej koło Gdowa, jego historia, otoczenie i okolica. Zagórzany. Edycja II uzup.  
[www.mbc.malopolska.pl/publication/98706](http://www.mbc.malopolska.pl/publication/98706)
15. Część XV. Podolany i ich otoczenie. Edycja II. uzup.  
[www.mbc.malopolska.pl/publication/119043](http://www.mbc.malopolska.pl/publication/119043)

### **C. Budownictwo ludowe, małomiasteczkowe i dworskie oraz kapliczki i inne pamiątki Ziemi Krakowskiej**

1. Część I. Gdów. Edycja IV.  
[www.mbc.malopolska.pl/publication/94399](http://www.mbc.malopolska.pl/publication/94399)
2. Część II. Bilczyce, Jawczyce, Grzybowa, Łazany, Zręczyce, Wola Zręczycka, Edycja II uzup.  
[www.mbc.malopolska.pl/publication/94400](http://www.mbc.malopolska.pl/publication/94400)

3. Część III. Dobczyce i ich okolice.  
[www.mbc.malopolska.pl/publication/99109](http://www.mbc.malopolska.pl/publication/99109)
4. Część IV. Bochnia i jej okolice.  
[www.mbc.malopolska.pl/publication/102150](http://www.mbc.malopolska.pl/publication/102150)
5. Część V. Lanckorona i jej okolice: Izdebnik i Krzywaczka. Ed. II.  
[www.mbc.malopolska.pl/publication/113133](http://www.mbc.malopolska.pl/publication/113133)
6. Część VI. Orawski Park Etnograficzny w Zubrzycy Górnej.  
[www.mbc.malopolska.pl/publication/114434](http://www.mbc.malopolska.pl/publication/114434)
7. Część VII. Nadwiślański Park Etnograficzny w Wygielzowie.  
[www.mbc.malopolska.pl/publication/114435](http://www.mbc.malopolska.pl/publication/114435)
8. Część VIII. Lipnica Murowana, Lipnica Dolna i Górna.  
[www.mbc.malopolska.pl/publication/115508](http://www.mbc.malopolska.pl/publication/115508)
9. Część IX. Łapanów i jego okolice.  
[www.mbc.malopolska.pl/publication/119042](http://www.mbc.malopolska.pl/publication/119042)
10. Część X. Ojców.  
[www.mbc.malopolska.pl/publication/131155](http://www.mbc.malopolska.pl/publication/131155)
11. Część XI. Niegowić i jej okolica: Liplas, Wiatowice, Krakuszowice, Cichawa, Grodkowice, Pierchów, Nieznanowice i Marszowice. Edycja III. uzup.  
[www.mbc.malopolska.pl/publication/131156](http://www.mbc.malopolska.pl/publication/131156)
12. Część XII. Obrzeże i okolice Wieliczki. Kraków Biezanów, Czarnochovice, Śledziejowice, Kokotów, Zabawa, Lednica Górna, Szczygłów, Zabłocie Surówki, Przebieczany, Biskupice, Trąbki, Rożnowa, Pawlikowice  
[www.mbc.malopolska.pl/publication/138492](http://www.mbc.malopolska.pl/publication/138492)
13. Część XIII. Wielickie Krzyszkowice.  
[www.mbc.malopolska.pl/publication/138493](http://www.mbc.malopolska.pl/publication/138493)
14. Część XIV. Edycja II. Prywatny skansen (zagroda) Elżbiety Graboś - Apolonia - w Zakrzowie oraz dawna zabudowa Niepołomic i ich okolice: Zakrzowa, Podłęża, Staniątek, Woli Batorskiej i Zabierzowa Bocheńskiego  
[www.mbc.malopolska.pl/publication/141449](http://www.mbc.malopolska.pl/publication/141449)
15. Część XV. Wieliczka z lat 2009-2012  
[www.mbc.malopolska.pl/publication/142232](http://www.mbc.malopolska.pl/publication/142232)
16. Część XVI. Wieliczka c.d. (2013-2023). Dodatek: wielickie parki oraz Siercza i Rożnowa w roku 2023  
[www.mbc.malopolska.pl/publication/148375](http://www.mbc.malopolska.pl/publication/148375)
17. Część XVII. Wieliczka i jej otoczenie z lat z roku 2023 i 2025. C.d. Uzupełnienia z centrum oraz z terenów: Rożnowej, Sierczy oraz Przebieczan; przegląd Bogucic i widoki z Parku Na Grabówkach Ed. II.  
[www.mbc.malopolska.pl/publication/148805](http://www.mbc.malopolska.pl/publication/148805)
18. Część XVIII. Zachodnie obrzeża i okolice Krakowa. Edycja III uzup. Piekary, Kryspinów, Cholerzyn, Liszki, Kaszów, Mników, Przeginia Duchowna, Brodła, Aleksandrowice, Kleszczów, Rudawa i Nawojowa Góra, Kobylany i Karniowice, Dubie i Dębniak, Zielonki, Korzkiew i Owczary, Garlica Murowana, Iwanowice, Jawiszowice, Świątniki Górne, Podchybie, okolice Kęt i Andrychowa (Czaniec, Roczyny, Rzyki i Wieprz), Paczółtowice, Giebułtów, Szczyglice, Balice, Morawica  
[www.mbc.malopolska.pl/publication/148806](http://www.mbc.malopolska.pl/publication/148806)

## D. Opracowania dotyczące Ziemi Krakowskiej.

### D.I. Dawny świat okolic Krakowa

1. Część I. Dobczyce i Dziekanowice. Edycja II.  
[www.mbc.malopolska.pl/publication/19619](http://www.mbc.malopolska.pl/publication/19619)
2. Część II. Wieliczka i Rożnowa.  
[www.mbc.malopolska.pl/publication/19620](http://www.mbc.malopolska.pl/publication/19620)
3. Część III. Wieliczka i jej okolice (c.d.). Wieliczka, Czarnochowice, Lednica Górna, Przebieczany, Biskupice, Szczygłów, Surówki – Zabłocie.  
[www.mbc.malopolska.pl/publication/21938](http://www.mbc.malopolska.pl/publication/21938)
4. Część IV. Wieliczka i jej okolice (cd). Wieliczka, Krzyszkowice, Lednica Górna, Czarnochowice i Śledziejowice.  
[www.mbc.malopolska.pl/publication/56793](http://www.mbc.malopolska.pl/publication/56793)
5. Część V. Łapanów i jego okolice. Łapanów, Kobylec, Jaroszkówka, Szlak Papieski – odcinek od Łapanowa do Kobylca.  
[www.mbc.malopolska.pl/publication/56794](http://www.mbc.malopolska.pl/publication/56794)
6. Część VI. Dobczyce i ich okolice (c.d.). Dobczyce i Kornatka. Edycja II.  
[www.mbc.malopolska.pl/publication/57409](http://www.mbc.malopolska.pl/publication/57409)
7. Część VII. Mozaika podkrakowska. Edycja III.  
Puszcza Niepołomicka i jej okolice, Brzesko Nowe, Pleszów, Kościelniki i Górka Kościelnicza, Zielonki, Korzkiew i ich okolice, Rudawa i jej okolice, Wola Zręczycka i Zagórzany, wokół Dobczyc i Podchybie koło Lanckorony. Dodatek – Podkarpacie, okolice Rzeszowa: Świlcza, Mrowla i Bratkowice.  
[www.mbc.malopolska.pl/publication/59373](http://www.mbc.malopolska.pl/publication/59373)
8. Część VIII. Bochnia i jej okolice. Ziemia Tarnowska. Bochnia, Łapczyca, Lipnica Murowana, Jasień Brzeski, Tarnów i Ładna. Cmentarze wojenne o okresie I-ej wojny światowej z okolic Tarnowa. Edycja IV.  
[www.mbc.malopolska.pl/publication/59639](http://www.mbc.malopolska.pl/publication/59639)
9. Część IX. Wieliczka i jej okolice (c.d.). Wokół centrum Wieliczki, Krzyszkowice oraz panoramy z Chabrowego Wzgórza, Śledziejowice i Kokotów.  
[www.mbc.malopolska.pl/publication/62561](http://www.mbc.malopolska.pl/publication/62561)
10. Część X. Wieliczka i jej okolice (c.d.). Lednica Górna, wokół centrum Wieliczki, Krzyszkowice oraz panoramy z Chabrowego Wzgórza, krajobrazy wokół Baryczy. Edycja II.  
[www.mbc.malopolska.pl/publication/69387](http://www.mbc.malopolska.pl/publication/69387)
11. Część XI. Bochnia i jej okolice (c.d.). Bochnia i Łapczyca. Edycja II.  
[www.mbc.malopolska.pl/publication/70813](http://www.mbc.malopolska.pl/publication/70813)
12. Część XII. Wieliczka i jej okolice (c.d.). Rekonesans wokół wzgórza Pod Baranem.  
[www.mbc.malopolska.pl/publication/71484](http://www.mbc.malopolska.pl/publication/71484)
13. Część XIII. Wieliczka i jej okolice (c.d.). Migawki z Wieliczki. Jeszcze jeden spacer po dawnych Krzyszkowicach.  
[www.mbc.malopolska.pl/publication/724743](http://www.mbc.malopolska.pl/publication/724743)

14. Część XIV. Wieliczka i jej okolice c.d. Galicyjskiej Wieliczki ciąg dalszy, Wzgórze Kaim. Edycja II.  
[www.mbc.malopolska.pl/publication/76407](http://www.mbc.malopolska.pl/publication/76407)
15. Część XV. Migawki z trasy: Staniątki, Niepołomice, Wola Batorska, Uście Solne, Szczurowa, Żabno, Ujście Jezuickie, Opatowiec, Gręboszów. Cmentarze wojenne i pomniki z okresu I-ej wojny światowej (c.d.): Wola Batorska - Sitowiec, Biskupice Radłowskie, Otfinów, Ujście Jezuickie, Gręboszów. Okolice Brzeska i Tarnowa – uzupełnienia. Edycja II.  
[www.mbc.malopolska.pl/publication/77197](http://www.mbc.malopolska.pl/publication/77197)
16. Część XVI. Wieliczka (c.d.) i kalejdoskop podkrakowski. Wielickich widoków ciąg dalszy, Krzyszkowice, Bilczyce, Staniątki, Niepołomice, Podłęże, Zakrzów, Świątyniki Górne, Kryspinów, Aleksandrowice i Kleszczów. Edycja II.  
[www.mbc.malopolska.pl/publication/96911](http://www.mbc.malopolska.pl/publication/96911)
17. Część XVII. Cholerzyn, Liszki, Kaszów, Nowa Wieś Szlachecka, Rybna, Przeginia Duchowna, Brodła, Babice, Wygietzów, Marcyporęba, Jawiszowice, Gdów, Marszowice, Podolany, Wola Zręczycka, Zagórzany, Kobylec, Lipnica Górna. Edycja II.  
[www.mbc.malopolska.pl/publication/115523](http://www.mbc.malopolska.pl/publication/115523)
18. Część XVIII. Wieliczka, Gdów, Wola Zręczycka, Zagórzany, Kobylec, Piekary i Tyniec, Liszki, Mników i Wyciąże.  
[www.mbc.malopolska.pl/publication/131260](http://www.mbc.malopolska.pl/publication/131260)
19. Część XIX. Bronowice Małe i Wielkie, Mydlniki, Kobylany, Balice, Aleksandrowice, Morawica, Olszanica, Chełm, Kryspinów, Cholerzyn, Kaszów, Mników, Czernichów, Jeziorzany, Piekary, Tyniec, Skawina, Radziszów, Biertowice, Kalwaria Zebrzydowska, Bugaj, Świątyniki, Iwanowice, Uście Solne, Niedary, Świniary, Targoszów, Zawoja, Czaniec, Roczyny, Rzyki, Brzeźnica.  
[www.mbc.malopolska.pl/publication/131261](http://www.mbc.malopolska.pl/publication/131261)
20. Część XX. Gdów, Podolany, Marszowice, Wola Zręczycka, Zagórzany, Szarów, Wieliczka  
[www.mbc.malopolska.pl/publication/132352](http://www.mbc.malopolska.pl/publication/132352)
21. Część XXI. Modlnica, Dębnik, Czatkowice, Tenczynek, Szczyglice, Balice, Aleksandrowice, Morawica, Cholerzyn, Liszki, Kaszów, Mników, Nowa Wieś Szlachecka, Czernichów, Skawina, Jurczyce, Krzęcin, Radziszów, Wola Radziszowska, Głogoczów, Krzyszkowice, Świątyniki Górne, Krzywaczka, Biertowice, Sułkowice, Lubień, Pcim, Dobczyce, Lanckorona. Fotografie Przemysława Wesołowskiego.  
[www.mbc.malopolska.pl/publication/132353](http://www.mbc.malopolska.pl/publication/132353)
22. Część XXII. Wokół Wieliczki, Łazany, Jawczyce, Bilczyce, Liplas, Gdów, Marszowice, Wola Zręczycka i Zagórzany, Niżowa, Hucisko, Wiśniowa, Raciechowice, Kasinka Mała, Makocice, Karniowice, na Roztoczu.  
Zdjęcia autora oraz uzupełniająco: Benedykta Dzięcielskiego, Justyny Cwajnej, Karola Grabowskiego, Ewy Skoplak i Łukasza Opałka.  
[www.mbc.malopolska.pl/publication/140511](http://www.mbc.malopolska.pl/publication/140511)

23. Część XXIII. Kalwaria i jej okolice: Bugaj, Barwałd Dolny i Izdebnik. Kalejdoskop z Ziemi Krakowskiej. Dodatek ze zdjęciami Ewy Panek z lat 70. i 80. XX wieku z dawnych przedmieść i okolic Krakowa. Zdjęcia autora oraz uzupełniająco: Marii-Kowalskiej-Karatayli Joanny Kucharz, Anny Grabowskiej-Opalek, Ewy Skoplak i Elżbiety Batczyk  
[www.mbc.malopolska.pl/publication/156323](http://www.mbc.malopolska.pl/publication/156323)
24. Część XXIV. Zachodnie obrzeża Krakowai podwielickie wsie. Szczyglice, Balice, Morawica, Piekary, Kryspinów, Cholerzyn, Budzyń, wielickie Krzyszkowice, Siercza, Rożnowa i Wiatowice  
[www.mbc.malopolska.pl/publication/159183](http://www.mbc.malopolska.pl/publication/159183)

### **E. Przydrożne zabytki sztuki sakralnej z rejonów: Krakowa, jego okolic i Ziemi Krakowskiej**

#### **E.I. Zabytkowe figury, kapliczki i krzyże przydrożne z rejonu Krakowa i jego okolic.**

1. Część I. Dawne przedmieścia Krakowa i podkrakowskie wsie.  
[www.mbc.malopolska.pl/publication/21231](http://www.mbc.malopolska.pl/publication/21231)
2. Część II. Centrum Krakowa w obrębie dawnego rdzenia austriackiej twierdzy.  
[www.mbc.malopolska.pl/publication/21258](http://www.mbc.malopolska.pl/publication/21258)
3. Część III. Ziemia Krakowska. Wieliczka, Gdów, Dobczyce i ich okolice.  
[www.mbc.malopolska.pl/publication/21259](http://www.mbc.malopolska.pl/publication/21259)
4. Część IV. Centrum Krakowa w obrębie dawnego rdzenia austriackiej twierdzy – uzupełnienia.  
[www.mbc.malopolska.pl/publication/74586](http://www.mbc.malopolska.pl/publication/74586)
5. Część V. Ziemia Krakowska cd.  
 Wieliczka i jej okolice, Trąbki, Łazany, Gdów i jego okolice, Szlak Papieski: Niegowić – Marszowice – Klęczana - Kobylec - Łapanów, Łapanów i jego okolice, Niepołomice i ich okolice, Dołęga koło Szczerowej, Kościelniki, Bochnia i jej okolice, Dębno Tarnowskie, Żabno i jego okolice, Wola Pogórska.  
[www.mbc.malopolska.pl/publication/77198](http://www.mbc.malopolska.pl/publication/77198)

## **F. Opracowania dotyczące Podkarpacia**

F.1. Zarys dziejów rodzin Lubasów i Kokoszków ze Świlczy koło Rzeszowa.  
Edycja II. uzup.

[www.mbc.malopolska.pl/publication/131173](http://www.mbc.malopolska.pl/publication/131173)

### **F.2. Budownictwo ludowe, małomiasteczkowe i dworskie oraz umykające krajobrazy Podkarpacia**

1. Część I. Świlcza i jej okolice: Rudna Wielka i Rudna Mała, Mrowla, Trzciana i Bratkowice.

[www.mbc.malopolska.pl/publication/131171](http://www.mbc.malopolska.pl/publication/131171)

2. Część II. Tyczyn i Budziwój.

[www.mbc.malopolska.pl/publication/131172](http://www.mbc.malopolska.pl/publication/131172)

3. Część III. Krajobrazy Świlczy z lat 2012-2022.

[www.mbc.malopolska.pl/publication/140562](http://www.mbc.malopolska.pl/publication/140562)

## **F. Wybrane artykuły oraz audycje radiowe oraz telewizyjne z moim udziałem**

### **Głos Wielicki ([www.wielicki.glos24.pl](http://www.wielicki.glos24.pl))**

1. Nr 1 (styczeń 2009) – „Odchodzący świat”.
2. Nr 2 (luty 2009) – „Negatyw na szklanej płytce”.
3. Nr 10 (październik 2009) – „Zapomniany mieszkaniec Bilczyc”;  
o Franciszku Augustynku – „Antonim Wichurze” - w setną rocznicę  
jego narodzin.
4. Nr 12 (grudzień 2009) – „Bilczyce z lat mego dzieciństwa”
5. Nr 1 (styczeń 2010) – „Bajeczna chałupa mojej babki z Bilczyc”.  
Część 1.
6. Nr 2 (luty 2010) – „Bajeczna chałupa mojej babki z Bilczyc”.  
Część 2.
7. Nr 3 (marzec 2010) – „Bajeczna chałupa mojej babki z Bilczyc”.  
Część 3.
8. Nr 4 (kwiecień 2010) – „Gdów z lat mego dzieciństwa - początku lat  
60-tych XX-go wieku”. Część 1.
9. Nr 5 (maj 2010) – „Gdów z lat mego dzieciństwa - początku lat  
60-tych XX-go wieku”. Część 2.
10. Nr 6 (czerwiec 2010)– „Tradycja nazw i przezwisk z dawnych Bilczyc”.  
Część 1.
11. Nr 7 (lipiec 2010) – „Tradycja nazw i przezwisk z dawnych Bilczyc”.  
Część 2”.
12. Nr 8 (sierpień 2010) – „Moja prababka „Magdusia”. Część 1.
13. Nr 10 (październik 2010) – „Moja prababka „Magdusia”. Część 2.
14. Nr 1 (styczeń 2011). „Wspomnienie Marcina Ciężarka”.
15. Nr 2 (luty 2011). „Jan Kaczmarczyk – zapomniana ofiara zbrodni  
katyńskiej”.
16. Nr 3 (marzec 2012). „Moja Babcia Bogdzina”.
17. Nr 9 (wrzesień 2012). „Z dziejów dworu w Bilczycach”.

**Wiadomości** (10.2011)[www.wiadomosci.krakow.pl](http://www.wiadomosci.krakow.pl)

O mnie. Barbara Bączek. „Dokumentalista z sercem”

**Dziennik Polski** (19-20.01.2013)

O mnie. Paulina Polak. „Fotografuje taki Kraków, który powoli przechodzi do przeszłości”.

<http://www.dziennikpolski24.pl/artukul/3214128,fotografuje-krakow-ktory-powoli-odchodzi-do-przeszlosci,id,t.html>**Gazeta Gdowianin**Artykuły i notki na temat Ziemi Gdowskiej, publikowane na internetowej stronie w/w gazety – [www.gazetagdowianin.pl](http://www.gazetagdowianin.pl), w tym wywiad sprzed wielu lat, udzielony Panu Marcinowi Chytkowskiemu z Fundacji Stryzowianin, opublikowany w internetowej wersji Gazety Gdowianin w październiku roku 2020.<https://www.gazetagdowianin.pl/wiadomosci-z-gminy-gdow/wywiad-z-leszkiem-grabowskim/>**Krowoderska.pl**Wywiad ze mną Andrzeja Śledzia: „Coś było piękne powinno trwać”, z dnia 14.01.2016 – <https://krowoderska.pl/fotograf-leszek-grabowski-cos-co-bylo-piekne-powinno-trwac/>**Dziennik Polski i Dziennik Polski 24** z dnia 29.01.2018

Artykuł Małgorzaty Mrowiec z moimi sugestiami i zdjęciami: „Kraków pilnie potrzebuje skansenu! To ostatni moment na ratowanie ginącej dawnej zabudowy”

[http://www.dziennikpolski24.pl/region/kronika-krakowska/a/krakow-pilnie-potrzebuje-skansenu-to-ostatni-moment-na-ratowanie-ginacej-dawnej-zabudowy,12887902/?utm\\_source=social-media-facebook&utm\\_medium=przycisk-gora](http://www.dziennikpolski24.pl/region/kronika-krakowska/a/krakow-pilnie-potrzebuje-skansenu-to-ostatni-moment-na-ratowanie-ginacej-dawnej-zabudowy,12887902/?utm_source=social-media-facebook&utm_medium=przycisk-gora)**Dziennik Polski 24** z dnia 14.03.2018

Artykuł Małgorzaty Mrowiec, ilustrowany moimi zdjęciami: „Piękne stare chałupy znikają z krajobrazu Krakowa. Ktoś zadba o stworzenie skansenu?”

<http://www.dziennikpolski24.pl/region/wiadomosci-krakow/a/piekne-stare-chalupy-znikaja-z-krajobrazu-krakowa-ktos-zadba-o-stworzenie-skansenu,13005674/>**Polskie Radio Kraków**

Rozmowa z red. Grzegorzem Krzywakiem o dawnych kąpieliskach w Krakowie (28.06.2017)

<http://www.radiokrakow.pl/wiadomosci/krakow/kapielsko-na-zakrzowku-darmowe-dla-posiadaczy-krakowskiej-karty-miejskiej/>

### **Polskie Radio Kraków**

Moje opowieści o krakowskim Piasku w rozmowie z red. Marzeną Florkowską (05.02-09.02.2018) w programie Pod Lupą

<http://www.radiokrakow.pl/audycje/pod-lupa/pod-lupa-na-krakowskim-piasku/>

### **Polskie Radio Kraków**

Reportaż Grzegorza Krzywaka o fontannach krakowskich – tych dawnych i tych współczesnych (27.02.2018)

<http://www.radiokrakow.pl/wiadomosci/krakow/gdzie-sie-podzialy-krakowskie-fontanny/>

### **Artoteka WBP**

Rajski Piasek – spotkanie w Krakowie w dniu 06.03.2018



Relacja na żywo w Youtube

<https://www.youtube.com/watch?v=rG1kpe-cepM&feature=share>

### **Polskie Radio Kraków –**

reportaż Magdaleny Zbylut z dnia 28.06.2018.

„Czy powstanie krakowski skansen – pomysł wraca po raz trzeci”.

<http://www.radiokrakow.pl/wiadomosci/krakow/czy-powstanie-krakowski-skansen-pomysl-wraca-po-raz-trzeci-zdjecia/>

### **TVP Kraków**

Reportaż Moniki Dziury: „CZY W KRAKOWIE POWSTANIE SKANSEN? TO OSTATNIA SZANSA NA RATUNEK DLA STARYCH CHAŁUP”.

Kronika Krakowska z dnia 08.07.2018

<http://krakow.tvp.pl/37999421/czy-w-krakowie-powstanie-skansen-to-ostatnia-szansa-na-ratunek-dla-starych-chalup>

### **Dziennik Polski**

Artykuł Magdaleny Mrowiec (z moimi zdjęciami w wersji internetowej)  
Skansen: chałupy, karczma, krowy... z dnia 17.09.2018

<https://dziennikpolski24.pl/skansen-chalupy-karczma-krowy-nowe-muzeum-mogloby-powstac-w-nowej-hucie-za-dwa-lata/ar/13498315>

### **Radio Kraków**

„Urok starych chałup” - reportaż Marzeny Florkowskiej w programie Pod Lupą w dniu 06.05.2019

<http://www.radiokrakow.pl/audycje/pod-lupa/urok-starych-chalup/?fbclid=IwAR1Tdcd8v83PGNOJU8I7vIQyVonK-ZodQc18o8CFZXXq0Lk1YsprHGDeYds/>

### **TVP Kraków**

„Krakowski skansen powstanie w Nowej Hucie” -reportaż Moniki Dziury z Kroniki Krakowskiej z dnia 11.11.2019

[https://krakow.tvp.pl/45289207/krakowski-skansen-powstanie-w-nowej-hucie?fbclid=IwAR0n9XtOmfXwjGouGJRQPpoZDdC65FmzZMMkFRVYCOaYc\\_kpxEzRhC16MBok](https://krakow.tvp.pl/45289207/krakowski-skansen-powstanie-w-nowej-hucie?fbclid=IwAR0n9XtOmfXwjGouGJRQPpoZDdC65FmzZMMkFRVYCOaYc_kpxEzRhC16MBok)

### **Dziennik Polski**

Artykuł Małgorzaty Mrowiec z moimi zdjęciami i tekstem  
„Na tropie Krakowa, którego już... nie ma. Zobacz, jak zmienił się krajobraz miasta w zaledwie kilkadziesiąt lat”.

[https://dziennikpolski24.pl/na-tropie-krakowa-ktorego-juz-nie-ma-zobacz-jak-zmienil-sie-krajobraz-miasta-w-zaledwie-kilkadziesiat-lat-zdjecia/ar/c15-14849361?fbclid=IwAR38luUMHWDjA8AQFwFWRx-1PbVPDJFzChw\\_0NAN1X53Glxfegtcyk6Vjr0](https://dziennikpolski24.pl/na-tropie-krakowa-ktorego-juz-nie-ma-zobacz-jak-zmienil-sie-krajobraz-miasta-w-zaledwie-kilkadziesiat-lat-zdjecia/ar/c15-14849361?fbclid=IwAR38luUMHWDjA8AQFwFWRx-1PbVPDJFzChw_0NAN1X53Glxfegtcyk6Vjr0)

### **Radio Eska**

O fontannie prof. Zina

[https://www.eska.pl/krakow/koniec-poniewierki-fontanny-zina-zabytek-stanal-w-parku-jerzmanowskich-aa-MFY1-ZadL-a1qq.html?fbclid=IwAR1a4g-8Srf8xLB\\_PiOaJJsfVhD694lf3eTCDwE43yDiCz-ONP5dXIA7VEk](https://www.eska.pl/krakow/koniec-poniewierki-fontanny-zina-zabytek-stanal-w-parku-jerzmanowskich-aa-MFY1-ZadL-a1qq.html?fbclid=IwAR1a4g-8Srf8xLB_PiOaJJsfVhD694lf3eTCDwE43yDiCz-ONP5dXIA7VEk)

### **TVP Kraków**

O dramatycznej zabudowie Półwsia Zwierzynieckiego - Kronika Krakowska z dnia 01.06.2020 – reportaż Moniki Dziury

<https://www.facebook.com/tvp3krakow/videos/689062808542333/UzpfSTEwMDAwMDMyMTY2NTkwODozMTc5NjY0NjgyMDU0MjIz/>

### **Muzeum Krakowa**

„Spacer po Garbarach”. Moje opowieści o Piasku sprzed 60 lat – pięcioczęściowy film, zrealizowany na zamówienie MK w ramach projektu realizowanego przez Dom Zwierzyniecki: „Zwierzyniec zaprasza Garbary”.

Część I.

<https://www.facebook.com/watch/?v=294634634941344>

Część II

<https://www.facebook.com/watch/?v=350540442612113>

Część III

<https://www.facebook.com/watch/?v=791311341611557>

Część IV

<https://www.facebook.com/watch/?v=988264891624351>

Część V

<https://www.facebook.com/watch/?v=3116460041801936>

### **TVP Kraków**

„Coraz bliżej skansenu” - reportaż Moniki Dziury w Kronice Krakowskiej na antenie w dniu 01.09.2020

<https://krakow.tvp.pl/49665568/coraz-blizej-powstania-skansenu-w-krakowie?fbclid=IwAR0jE0W0GHAY8uUZYI8DTkc1BweyL1veZIMJzyQVZjCBsVbjtr1mIyDRKmg>

### **Radio Kraków**

„Przedświąteczny Kraków”, rozmowa z redaktor Marzeną Florkowską o realiach Piasku z lat 60. Audycja Przed Hejnałem z dnia 21.12.2020.

<https://www.radiokrakow.pl/audycje/przy-okazji/przedswiateczny-krakow/>

### **TVP Kraków**

„Co stanie w krakowskim skansenie?” - reportaż red. Moniki Dziury w Kronice Krakowskiej w dniu 22.03.2021

[https://krakow.tvp.pl/52916082/co-stanie-w-krakowskim-skansenie?fbclid=IwAR2y6YI504NHblMXpOXxscGKQ3NQNmkBxXZPHGD\\_AYHBQrSwm8dyWhcudV8](https://krakow.tvp.pl/52916082/co-stanie-w-krakowskim-skansenie?fbclid=IwAR2y6YI504NHblMXpOXxscGKQ3NQNmkBxXZPHGD_AYHBQrSwm8dyWhcudV8)

### **TVP Kraków**

„Trwa rewitalizacja Parku Jordana w Krakowie” reportaż red. Moniki Dziury w Kronice Krakowskiej w dniu 10.04.2021, gdzie wyrażam swoje zdanie na temat przyszłości Jordanówki

[https://krakow.tvp.pl/53243325/trwa-rewitalizacja-parku-jordana-w-krakowie?fbclid=IwAR3csSwGbxOFoLumuP-y2jIGis5rHV\\_6OSHIIVWI2oyKUiALZzbXLvMVM4g](https://krakow.tvp.pl/53243325/trwa-rewitalizacja-parku-jordana-w-krakowie?fbclid=IwAR3csSwGbxOFoLumuP-y2jIGis5rHV_6OSHIIVWI2oyKUiALZzbXLvMVM4g)

### **Radio Eska**

Wspomnienie Bagrów Ludwinowskich w rozmowie z Jakubem Kusym na antenie (15.11.2021)

<https://www.eska.pl/krakow/zm-sprzata-bagry-ludwinowskie-co-czeka-ten-urokliwy-zakatek-aa-515R-7dSL-HdZQ.html>

**TVP Kraków**

reportaż red. Moniki Dziury o przyszłości „okrągłaka” w Parku Jordana -  
Kronika Krakowska z dnia 04.12.2021

[krakow.tvp.pl/57280771/nie-chca-muzeum-sportu-w-jordanowce](https://krakow.tvp.pl/57280771/nie-chca-muzeum-sportu-w-jordanowce)

**Gazeta Krakowska.pl** z dnia 18.01.2023 –

artykuł red. Małgorzaty Mrowiec: „Kraków. Skansen w Branicach miał ratować piękne stare chałupy. Wciąż nie zaczął. Czy w ogóle zdąży?”

<https://gazetakrakowska.pl/krakow-skansen-w-branicach-mial-ratowac-piekne-stare-chalupy-wciaz-nie-zaczal-czy-w-ogole-zdazy/ar/c1-17213619>

**Radio RMF 24 Regiony** z dnia 21.01.2023 -

reportaż red. Marka Wiosło. „Zabytkowe, drewniane chałupy czekają na przenosiny. Z roku na roku niszczeją”

[https://www.rmf24.pl/regiony/krakow/news-zabytkowe-drewniane-chalupy-czekaja-na-przenosiny-z-roku-na-,nId,6547007#crp\\_state=1](https://www.rmf24.pl/regiony/krakow/news-zabytkowe-drewniane-chalupy-czekaja-na-przenosiny-z-roku-na-,nId,6547007#crp_state=1)

**TVP Kraków**

kolejny reportaż red. Moniki Dziury o skansenie. Kronika Krakowska  
z dnia 05.02.2023

<https://krakow.tvp.pl/66060253/05022023-1830>

**Kraków. Nasze miasto.pl**

Artykuł Małgorzaty Mrowiec o nowo powstającym skansenie z moją opinią  
(12.08.2023)

<https://krakow.naszemiasto.pl/krakow-zamiast-powstajacego-skansenu-w-branicach-wciaz/ar/c1-9420131>

**Dziennik Polski.24.pl**

Artykuł redaktor Małgorzaty Mrowiec z moją opinią  
„Zaczęło się gradzenie terenu skansenu w Branicach. Pierwsze prace  
w miejscu, które mieliśmy zwiedzać już w 2023 roku”

[https://dziennikpolski24.pl/zaczelo-sie-grodzenie-terenu-skansenu-w-branicach-pierwsze-prace-w-miejscu-ktore-mielismy-zwiedzac-juz-w-2023-roku/ar/c1-18369851?utm\\_source=facebook.com&utm\\_medium=gazeta-krakowska&utm\\_campaign=artykul&fbclid=IwAR1yjJ3fvEry9tMNy0biHSl6kCcO3goSwzj8YnJS\\_ygn2CMPgZ5JcJF1gU0](https://dziennikpolski24.pl/zaczelo-sie-grodzenie-terenu-skansenu-w-branicach-pierwsze-prace-w-miejscu-ktore-mielismy-zwiedzac-juz-w-2023-roku/ar/c1-18369851?utm_source=facebook.com&utm_medium=gazeta-krakowska&utm_campaign=artykul&fbclid=IwAR1yjJ3fvEry9tMNy0biHSl6kCcO3goSwzj8YnJS_ygn2CMPgZ5JcJF1gU0)

**Radio Kraków 25.03.2024**

Audycja red. Marzeny Florkowskiej o detalu w krakowskich kamienicach  
z udziałem prof. Moniki Bogdanowskiej, dr Agnieszki Partridge, z moim  
udziałem

[https://www.radiokrakow.pl/audycje/szczegoly-codziennosci-klamki-okna-drzwi-i-piece?fbclid=IwZXh0bgNhZW0CMTEAAR2SFEbH-RpJYkaWvVOBybnc7yPPQldX\\_lstuUxLVArhTFM7BXu9yMOBc04\\_aem\\_Abh\\_DiE\\_BXeFmJfJKCC3Y8pVbYlT6dfqiz0GmNuP9J9I\\_kXk7Z5hhOanJpn5Sk5HnNqAYu0qfRuaKfbf8dsVD1Js](https://www.radiokrakow.pl/audycje/szczegoly-codziennosci-klamki-okna-drzwi-i-piece?fbclid=IwZXh0bgNhZW0CMTEAAR2SFEbH-RpJYkaWvVOBybnc7yPPQldX_lstuUxLVArhTFM7BXu9yMOBc04_aem_Abh_DiE_BXeFmJfJKCC3Y8pVbYlT6dfqiz0GmNuP9J9I_kXk7Z5hhOanJpn5Sk5HnNqAYu0qfRuaKfbf8dsVD1Js)

### Przyznane wyróżnienia

- 2017. Medal 650-lecia Prokocimia przyznany przez Komitet Organizacyjny Obchodów 650-lecia Prokocimia
- 2018. Odznaka Honoris Gratia przyznana przez Prezydenta Jacka Majchrowskiego za pracę społeczną na rzecz Krakowa
- 2019. Wyróżnienie w ramach Nagrody Województwa Małopolskiego im. Mariana Korneckiego "za wybitne osiągnięcia w dziedzinie ochrony i opieki nad zabytkami architektury drewnianej Małopolski w roku 2019"
- 2020. Powołanie przez Prezydenta miasta Krakowa Jacka Majchrowskiego na członka Rady Konsultacyjnej d.s. Parku Edukacyjnego (skansenu) Branice
- 2024. Powołanie na II. kadencje Rady
- 2025. Tytuł Krakowskiego Dobrodzieja, które to wyróżnienie jest corocznie przyznawane w dniu święta Trzeciego Maja przez Waldemara Domańskiego, dyrektora Biblioteki Polskiej Piosenki, dla osób zasłużonych dla Krakowa, których publiczna rozpoznawalność nie jest wystarczająca.

<https://www.youtube.com/watch?v=6KRMvZD0t68>



Na Małym Rynku (03.05.2025)