

**Leszek Grabowski**

**Budownictwo ludowe, małomiasteczkowe  
i dworskie oraz kapliczki i inne pamiątki  
Ziemi Krakowskiej  
Część XV. Wieliczka z lat 2009-2012**

**Kraków 2022**

**Leszek Grabowski**

**Budownictwo ludowe, małomiasteczkowe  
i dworskie oraz kapliczki i inne pamiątki  
Ziemi Krakowskiej  
Część XV. Wieliczka z lat 2009-2012**

Ku pamięci Henryka Kozubskiego, wielickiego Chagalla,  
zmarłego w roku 2021 w wieku 110 lat

Kraków 16.12.2022

**Na prawach rękopisu  
© Copyright by Leszek Grabowski  
Kraków 2022**

## Spis Treści

0.	Wstęp	4 - 13
I.	Rynek Górny	14 - 25
II.	W otoczeniu Rynku Górnego	25 - 72
III.	Zamek Żupny	73 - 82
IV.A.	Kopalnia Soli Wieliczka	83 - 91
IV.B.	Park Królowej Kingi	92 -101
V.	Ulica Kościuszki	102-113
VI.	Park Mickiewicza	114-115
VII.	Ulice: Matejki i Nowy Świat	116-125
VIII.	Ulica Dembowskiego	126-153
IX.	Ulica Powstania Warszawskiego	154-157
X.	Ulica Daniłowicza	158-171
XI.	Aleja Jana Pawła II	172-174
XII.	Ulica Narutowicza	175-185
XIII.	Ulica Piłsudskiego	186-187
XIV.	Ulica Kosiby	188-198
XV.	Ulica Mickiewicza	199-202
XVI.	Ulica Legionów	203-206
XVII.	Ulica Goliana	207-213
XVIII.	Ulica Sienkiewicza	214-216
XIX.	Ulica Słowackiego	217-220
XX.	Ulica Górnicza	221-222
XXI.	Ulica Asnyka	223-224
XXII.	Ulica Gdowska	225-235
XXIII.	Ulica Legnicka	236-239
XXIV.	Ulica Dobczycka	240-245
XXV.	Ulica Zybkiewicza	246-249
XXVI.	Ulica św. Sebastiana	250-258
XXVII.	Ulica Limanowskiego	259-261
XXVIII.	Ulica Kopernika	262-280
XXIX.	Ulica Kłaśnieńska	281-288
XXX.	Ulica Janińska	289-298
XXXI.	Ulica Jasna	299-300
Załącznik. Moje opracowania dostępne w zasobach Małopolskiej Biblioteki Cyfrowej ( <a href="http://www.mbc.malopolska.pl">www.mbc.malopolska.pl</a> ) i Europeany ( <a href="http://www.europeana.eu">www.europeana.eu</a> ) oraz publikacje prasowe, audycje radiowe i telewizyjne z moim udziałem		301-328

## 0. Wstęp

Część XV. z cyklu: „Budownictwo ludowe, małomiasteczkowe i dworskie oraz kapliczki i inne pamiątki Ziemi Krakowskiej” poświęcona jest zabudowie usytuowanej w obrębie miasta Wieliczka i stanowi kontynuację części: XII i XIII, które zawierały materiał fotograficzny wykonany od roku 2008, obejmujący odpowiednio: obrzeża i najbliższe okolice Wieliczki oraz wielickie Krzyszkowice (patrz załącznik na końcu opracowania), bo ta odrębna kiedyś wieś, ginąca na naszych oczach, moim zdaniem zasługiwała na osobne opracowanie.

W albumie, który obejmuje fotografie wykonane w latach 2009-2012 (dokładnie od 20.02.2009 do 27.12.2012 i tylko kilka zdjęć wykracza za ten obszar czasowy), kiedy byłem aktywnym członkiem Klubu Przyjaciół Wieliczki, a w Krzyszkowicach mieszkała moja córka, zostało zaprezentowanych, wychwyconych przeze mnie li tylko obserwatora z zewnątrz, większość godnych uwagi zabudowań tego historycznego miasta, z którego oblicza emanuje galicyjski klimat, a więc: niska zabudowa Rynku Górnego, jego otoczenia oraz przedmieść, wielickie kościoły, Zamek Żupny, zabudowa Kopalni Soli Wieliczka, wielickie pałace i dworki oraz w dużej części szczególnie mnie interesujące, jako miłośnika etnografii i członka Rady Konsultacyjnej przy Prezydencie Krakowa d.s. nowo powstającego w Krakowie skansenu w Branicach, stare chałupy i typowo podmiejskie domy, które szybko znikają na naszych oczach. Ich dokładna identyfikacja lokalizacyjna często nie jest łatwa, nawet z pomocą Targeo oraz Google Maps, bo spora część z tych etnograficznych rarytasów już nie istnieje, a ja wykonując zdjęcia ponad 10 lat temu nie zawsze dbałem, by zarejestrować detale ułatwiające późniejsze rozpoznanie.

Wiele z prezentowanych obiektów nie jest wpisanych do zamieszczonego poniżej Rejestru Zabytków bądź przynajmniej Gminnej Ewidencji Zabytków (GEZ) z roku 2018, choć z pewnością na to zasługiwały, które to dokumenty same w sobie zawierają wyjątkowo skąpe zapisy, nie zawsze nawet podające ich datę powstania, gdzie nie znajdzie się nazwisk ich projektantów, więc z konieczności w wielu przypadkach musiałem się posiłkować własną wiedzą i doświadczeniem. Oczywiście takie oceny mogą być chybione, bo sporo chałup i domów ukrywa dawne detale pod bardziej współczesną osłoną, np. w postaci szalunku, a okna z reguły są już wymienione na nowsze typy bez dawnych podziałów.

Identyfikacja obiektów i ich opis były więc często bardzo pracochłonne i czasochłonne, bo wykończenie opracowania łącznie z wcześniejszą selekcją ogromnej ilości fotografii trwało trzy tygodnie, ale w końcu udało mi się dobrać do satysfakcjonującego mnie końca. Tu muszę dodać, że z uwagi na rozmiar opracowania nie dałem rady w nim zamieścić całości materiału fotograficznego z Wieliczki do roku 2022 i w przyszłości powstanie uzupełniająca część, ale zdjęcia z części XV posiadają z pewnością większe znaczenie, bo w sporej części mają już one wartość archiwalną.

W opracowaniu przyjąłem zasadę, że ujęcia szczególnie cennych obiektów, opisanych lokalizacyjnie i datowanych, fotografowanych nieraz nawet w krótkich odstępach czasowych, zamieszczam wielokrotnie, by w przyszłości, ewentualnie, ktoś mógł sobie wybrać te najlepsze.

Moja przygoda z poważną fotografią cyfrową tak na poważnie zaczęła się dopiero w roku 2008, więc początkowo mój warsztat i zasób wiedzy w tej materii nie był doskonały i dopiero przez następne lata systematycznie uzupełniany, więc wiele zdjęć może kryć techniczne uszczerbki, które przy tworzeniu albumu starałem się możliwie maksymalnie zredukować. A jak to wyszło?

Z punktu widzenia hobbysty i amatora fotografa zrobiłem wszystko co mojej mocy, by pamięć o dawnej zabudowie, w tym przypadku Wieliczki, utrwalić i udostępnić. Tak się składa, że w Internecie w albumach i opisach Wieliczki praktycznie pomijane są obiekty spoza obszaru sztandarowych dla tego miasta zabytków: Kopalni Soli, Zamku Żupnego czy kościołów, więc moje opracowanie w jakiś sposób wypełni tę lukę. Opisy prezentowanych poniżej obiektów mieszkalnych, choćby z terenu Rynku Górnego, są więc z konieczności lakoniczne i w zdecydowanej większości nie zawierają nazwisk ich projektantów, nie mówiąc również o dogłębnej ocenie ich stylistyki, czego nie udało mi się w sposób zadawalający odnaleźć, ale w końcu moim zamierzeniem nie było stworzenie fachowego przewodnika po Wieliczce i jej otoczeniu, bo moja wiedza na ten temat nie jest wystarczająca, ale jedynie udokumentowanie jej dawnej, często ginącej już zabudowy, ze szczególnym akcentem na odchodzący świat przedmieść tego miasteczka, czego w tym aspekcie chyba dotąd nikt nie wykonał.

Tyle wstępu.

Historia Wieliczki i opisy jej najważniejszych zabytków, które i ja prezentuję w poniższym albumie, są ogólnie dostępne, więc podam tu tylko krótki szkic. Lapidarne opisy i charakterystyki poszczególnych obiektów starałem się też zamieścić bezpośrednio pod prezentowanymi poniżej zdjęciami.

Dzieje Wieliczki są ściśle związane z zalegającymi na jej obszarze podziemnymi pokładami soli kamiennej, które były eksploatowane co najmniej od IX. wieku. W późniejszych wiekach dochody ze sprzedaży soli, niezwykle cennego produktu, stanowiły znaczną część, bo około 1/3 dochodów skarbu państwa książąt i królów rezydujących na Wawelu.

Początki miasta Wieliczki, jak i lokalnego Zamku Żupnego sięgają końca XIII wieku. Rozwój miasta i otoczenie go murami obronnymi, których fragmenty dotrwały do dzisiaj (szczególnie baszta gotycka), przypada na czasy Kazimierza Wielkiego. Rynek Górny, będący pozostałością po układzie średniowiecznego miasta, posiada dziś galicyjski klimat, związany głównie z eklektyczną zabudową z końca XIX wieku, która w sporym fragmencie powstała po pożarze z roku 1877.

Najbardziej znanym zabytkiem Wieliczki jest dziś zespół zabudowań nieczynnej już w sposób przemysłowy Kopalni Soli, usytuowanych wokół szybu św. Kingi, a jej główną, światową atrakcją jest podziemna Trasa Turystyczną, z wjazdem przy szybie Daniłowicza. Po kopalni, poza jej terenem, pozostało kilka zespołów szybów: Górsko, Regis czy Kościuszk.

Z wydobywaniem soli i zarządzaniem tym intratnym w dawnych wiekach interesem pośrednio jest też związany mający średniowieczną metrykę zespół Zamku Żupnego, w ostatnich dekadach systematycznie odnawiany i rekonstruowany, do którego przylegają pozostałości dawnych fortyfikacji, z jedyną ocalałą basztą gotycką.

Z zabytków sakralnych trzeba wymienić: mający swe początki w I połowie XVII wieku zespół klasztorny Franciszkanów-Reformatów, posiadający dziś barokową szatę, ale powstały po połowie XIV wieku kościół parafialny p.w. św. Klemensa oraz drewniany kościółek p.w. św. Sebastiana, którego początki sięgają roku 1598, ale jego obecny wygląd to efekt przebudowy dokonanej głównie w XVIII wieku.

Najbardziej reprezentacyjne budynki świeckie to: zespół zabudowy Rynku Górnego, dom salinarny dawnych Markszejderów, mierniczych górniczych z ulicy Daniłowicza 13, który powstał przed rokiem 1873, lecz został przebudowany pod koniec XIX wieku, pałac Konopków z placu Skulimowskiego 1 z ok. roku 1784, powstały w ostatniej ćwierci XVIII wieku pałac Przychodzkich z Rynku Górnego 2, zespół Magistratu z ulicy Powstania Warszawskiego 1, wybudowany po roku 1875, neogotycki gmach dawnej Szkoły Górniczej z ulicy Dembowskiego 2, powstały pod sam koniec XIX wieku, budynek dawnego Sądu Grodzkiego z ostatniej dekady XIX wieku z ulicy Daniłowicza 12A. W Wieliczce znajduje się wiele ciekawych domów i willi, powstałych głównie w okresie od ostatniej ćwierci XIX wieku po czasy międzywojenne, które też starałem się wychwycić, choć mam pełną świadomość, że mój zbiór w tym zakresie zawiera sporo luk.

Praktycznie nieznane i totalnie niedoceniane są natomiast zabytki etnograficzne z centrum Wieliczki i jej przedpola – chałupy i domy powstałe głównie w okresie od połowy XIX wieku po okres międzywojenny, z których wiele zniknęło na przestrzeni ostatniej dekady, a które ja z wielką determinacją, nawet w postaci ruin, wyławiałem od roku 2009. Etnografia, jak już wspominałem powyżej, to moja pasja i od lat walczę o utworzenie w Krakowie skansenu, który to projekt wreszcie ma szansę się ziścić.

Oczywiście w albumie nie mogło zabraknąć drobnych przedmiotów kultu religijnego: kapliczek słupowych, figur i krzyży przydrożnych, które w tej przesyconej szczerą pobożnością okolicy licznie powstawały na przestrzeni ostatnich 250 lat i dziś są w większości otaczane wielkim pietyzmem, choć nie wszystkie są w sposób fachowy odnawiane.

Wieliczkę od dawna zamieszkiwał spory odłam ludności żydowskiej, której siedliskiem była podwielicka osada Klasno, usytuowana przy drodze do Sierczy, włączona w obręb Wieliczki dopiero w roku 1934. Mający zakaz osiedlania się w mieście Żydzi zasiedlali ją od II ćwierci wieku XVI. W roku 1778 osadę strawił pożar i w tym też czasie, w ramach reform józefińskich, zniesiono zakaz ich zamieszkiwania w mieście, co przyczyniło się do rozwoju handlu, rzemiosła i budownictwa. W lecie roku 1942 osadzeni w getcie mieszkańcy Wieliczki, w tym Klasna, padli ofiarą brutalnej pacyfikacji dokonanej przez niemieckiego okupanta i dziś przypominają o nich tylko nieliczne budynki i kirkut, niemal zapomniane. Tragiczną historię tego miejsca, żyjącej tu społeczności i jej historyczne zaszłości przypomina książka oficyny Żyznowski: „Żydzi w Wieliczce. Opowieść dokumentalna”.

Na koniec wstępu pozwolę sobie na krótką impresję związaną z osobą Henryka Kozubskiego (1911-2021), wielickiego Chagalla, którego miałem przyjemność osobiście poznać na spotkaniach Klubu Przyjaciół Wieliczki, do którego dekadę temu należałem. Sam Pan Henryk, mieszkaniec zabytkowego domu przy ulicy Goliana 12, gdzie też była jego prywatna galeria, którą miałem przyjemność oglądać, swoją przygodę z malarstwem rozpoczął dopiero w wieku 85 lat i od tej pory stworzył ponad 300 obrazów, głównie akwarel. Podobały mu się moje fotografie z okolic Wieliczki, więc poprosił mnie, by kilka moim zdaniem najciekawszych zdjęć mu przekazać, a on spróbuje je przenieść na płótno. I tak m.in. powstał widok szpaleru wierzbowego z łązan (fot. nr 2 - poniżej), który ja uchwyciłem w lutym roku 2010. Gdy w roku 2011 obchodził, będąc w świetnej zresztą kondycji, swoje setne urodziny na tą okazję napisał wiersz, a gdy mu zaśpiewano sto lat, On zaintonował: „sto lat to za mało, sto lat to za mało, drugie tyle by się zdało”. Dożył prawie 110. lat, będąc jednym z najstarszych seniorów w Polsce, do końca aktywnym. Dziś pozostaje jedną z najbardziej rozpoznawalnych postaci Wieliczki i warto by pomyśleć o stworzeniu w jego zabytkowym domu niewielkiego bodaj muzeum bądź przynajmniej ogólnodostępnej galerii jego obrazów, bo pozbywał się on ich bardzo niechętnie, traktując je jak swoje dzieci. Album z jego obrazami na jego setne urodziny wydało wspomniane już wyżej wielickie Wydawnictwo Żyznowski.



Fot. nr 1. Ze 102. już letnim Henrykiem Kozubskim na spotkaniu w Klubie Przyjaciół Wieliczki. (24.04.2013)



Fot. nr 2. Szpaler wierzbowy z łązan autorstwa Henryka Kozubskiego. (22.06.2011)



Fot. nr 2A. Pierwowzór fotograficzny obrazu. (18.01.2010)



## Rejestr Zabytków i Gminna Ewidencja Zabytków dla miasta Wieliczki z dnia 26.04.2018

### Zasady ochrony dziedzictwa kulturowego i zabytków.

1. Na terenie objętym planem występują następujące obiekty, tereny i obszary objęte ochroną oraz przeznaczone w planie do objęcia ochroną w zakresie dziedzictwa kulturowego i zabytków oraz dóbr kultury współczesnej:

1) wpisane do rejestru zabytków:

Lp	Nazwa i lokalizacja obiektu
1.	układ urbanistyczny, XIII-XIV, modyfikowany do XX - A-447
2.	zespół kościoła par. p.w. św. Klemensa (A-198 -na rysunku planu), - kościół mur. XIII/XIV, - dzwonnica mur. 1696-1699, - plebania, mur.1835-1842, - plebania, mur koniec XIX (A-455-na rysunku planu),
3.	kościół rektoralny p.w. św. Sebastiana, drewniany 1581, (A-199- na rysunku planu),
4.	zespół klasztorny Franciszkanów-Reformatów, (A-173 - na rysunku planu), - kościół p.w. św. Franciszka z Asyżu ,mur. 1624-1626, - klasztor, mur., 1650-1655;
5.	zespół Bożnicy - bóżnica, ul. Wiejska 9, mur, k. XVIII, (A-570 - na rysunku planu), - szkoła żydowska (bóżnica dla kobiet), mur. k. XVIII, (A-570 - na rysunku planu), - dom modlitwy, mur. ok.1911 ( A-571 - na rysunku planu), ul. Seraf 11,
6.	zespół Zamku Żupnego , użytek. Muzeum Żup Krakowskich (A-579 - na rysunku planu): - „Dom pośród Żupy”, mur. k. XIII, - Dom Żupny , mur.ok.1361, - Kuchnia zamkowa , mur. ok. 1368 , - Wozownia mur. 1834-1836, - Relikt muru obwodowego pierwotnego założenia zamkowego, mur., ok. XIII, ujawniony w czasie badań archeologicznych1966-1968 - Relikt obwodu obronnego zamku, mur. k. XIII, - Park k. XVI, ozdobny ogród kwatery 1714-1717 , - Pozostałości miejskiego muru obronnego z basztą mur. 1361,
7.	zespół Starostwa , (A-630 - na rysunku planu), ul. Mickiewicza 12
8.	zespół Magistratu , ( A-548 - na rysunku planu), ul. Powstania Warszawskiego 1 - magistrat, mur. po 1875 ( z częściową adaptacją zespołu szpitalnego św. Ducha z XIV), - kordegarda, mur., ok. 1837,
9.	szkoła górnicza i muzeum salinarnie, mur. 1897-1898,( A-522 -na rysunku planu), ul.Dembowskiego 2
10.	sąd grodzki , mur. ok. 1893, ( A-529 – na rysunku planu), ul. Daniłowicza 12A
11.	dom salinarny Marksajderów, mur. przed 1783, Daniłowicza 13 (A- 567 – na rysunku planu)
12.	szpital salinarny, mur. 1838-1839, (A-572 - na rysunku planu), ul. Limanowskiego 34a
13.	zespół dworca kolejowego Wieliczka” (A-626 -na rysunku planu), ul. Dembowskiego - dworzec mur. pocz. XX - dom mur. XIX/XX
14.	Sukiennice, mur. przed 1835, (A-627 - na rysunku planu), ul. Powstania Warszawskiego nr 14 i 16
15.	hotel „pod złotym aniołem”, mur. ok. 1835,(A-563 - na rysunku planu),
16.	budynek straży pożarnej , mur. XIX/XX, (A-714 - na rysunku planu), ul. Batorego 15
17.	Turówka – zespół dawnej warzelni soli, mur. 1812-1814, (A-531 na rysunku planu),ul. Żeromskiego
18.	Zespół kopalni soli (A-580, A-543, A-544 - na rysunku planu), - kopalnia, XIII-XX (wpisana na pierwszą listę Światowego Dziedzictwa Kulturalnego i Przyrodniczego UNESCO w 1978) - Park Królowej Kingi, nadszybie „Daniłowicza”, mur. 1898 (szyb wybity 1635-1640), - nadszybie „Górsko , mur. 1896 (szyb wybity po 1620 ), - dom salinarny nadszybia „Górsko”, mur. 1804 lub 1812 - dom salinarny nadszybia „Janina”, mur. przed 1818, - nadszybie „Bł. Kingi”, mur ok. 1868 (szyb wybity 1863-1867), - nadszybie „Regis”, mur. ok. 1860-1861 (szyb wybity ok. 1355), - nowa warzelnia, mur. 1910-1913,
19.	zespół pałacu salinarnego zw. „Konopkowskim”,(A-510 -na rysunku planu), ul. Słowackiego - pałac Konopków, mur. ok.1784, - oficyna, ul. Słowackiego 18/20, mur. ok. 1784, - oficyna, ul. Słowackiego 16, mur. k. XIX
20.	pałac Przychodzkich, mur. o. 1784, (A- 533 - na rysunku planu), Rynek Górny 2
21.	dwór, drewn. 1 poł. XIX, ( A-625 - na rysunku planu), ul. Sienkiewicza 14
22.	kwatery wojenna na cmentarzu komunalnym, (B-543 - na rysunku planu),
23.	zespół domu salinarnego, ul. Dembowskiego nr 1 (A-573 - na rysunku planu), - dom mur. 1847 , przebud. pocz. XX - wozownia , mur. k. XIX
24.	dom salinarny ul. Dembowskiego, nr 3, mur. przed 1847, (A-574 - na rysunku planu),
25.	dom nr 15 ul. Dembowskiego, mur. XIX/XX, remont w latach 80-tych XX w. (A-538- na rysunku planu),
26.	dom nr 9, ul. Daniłowicza, drewniany, zbud. 1783, (A-540- na rysunku planu),
27.	dom nr 1 ul. Zamkowa, mur. po 1878 , (A-545- na rysunku planu),
28.	dom nr 3 ul. Zamkowa, mur.1893, (A-539- na rysunku planu),
29.	dom nr 8, ul. Legionów (A-559- na rysunku planu),
30.	dom nr 14, ul. Legionów, mur. k. XIX (A-558 - na rysunku planu),
31.	dom nr 11, Ul. Batorego, Mur. pocz. XX ,(A-542- na rysunku planu),
32.	Rynek Górny: - dom nr 1, mur. ok. 1773r., (A-724 – na rysunku planu) - dom nr 9, mur. pocz. XIX , (A-557- na rysunku planu), - dom nr 6, mur. k.XIX (A-565- na rysunku planu), - dom nr 7, mur. po 1776, (A-541- na rysunku planu),
33.	ul. Powstania Warszawskiego: - dom nr 6, (A-564- na rysunku planu), - róg ul. Moniuszki nr 2, mur. ok. 1906,
34.	Willi w ogrodzie-dom nr 25, ul. Piłsudskiego, Mur. 1926, (A-723- na rysunku planu),
35.	ul. Ks.Goliana: - dom nr 2, Mur. pocz. XIX, (A-575 - na rysunku planu), - dom nr 6, Mur.1890 (A-568- na rysunku planu), - dom nr 12, Mur.2.poł.XIX (A-532- na rysunku planu),
36.	pl. Kościuszki dom nr 2 mur. 1910, ( A-569- na rysunku planu),
37.	ul. Kuczkiwiczka dom nr 1 mur., ( A-537- na rysunku planu),

2)wpisane do ewidencji zabytków i przeznaczone w planie do objęcia ochroną:

Lp	Nazwa i lokalizacja obiektu
1.	ul. Długa, dom nr 11, drewn. 1909, (ez_A_01- na rysunku planu), ul. Reformacka - dom nr 46, drewn. 1911 (ez_A_02 - na rysunku planu), - dom nr 48, drewn. 1905 (ez_A_03 - na rysunku planu),
2.	ul. Źródłana, dom nr 6, drewn. 1905 (ez_A_05- na rysunku planu),
3.	kramy masarskie, mur., 1896, (ez_A_08- na rysunku planu), ul. Sikorskiego 9
4.	zajazd „Pod kijem” mur., pocz. XIX (ez_A_09- na rysunku planu), ul. Niepołomska 8
5.	ul. Asnyka: - dom nr 8, drewn. XIX/XX (ez_A_13- na rysunku planu), - dom nr 24-26, drewn. 2 poł. XIX (ez_A_14- na rysunku planu), - nr 40 - ochronka dziecięca ss. Felicjanek, mur. 1876, (ez_A_07 - na rysunku planu)
6.	ul. Batorego: - dom nr 1, mur, 1 poł. XIX (ez_A_15- na rysunku planu), - dom mur., po 1877, przebud. 1928, (ez_A_159- na rysunku planu), ul. Batorego 2 - dom nr 5 (ez_A_04 - na rysunku planu) - dom nr 13, drewn.-mur., 1 poł. XIX, (ez_A_16 - na rysunku planu),
7.	ul. Bednarka: - dom nr 2 (ez_A_20 - na rysunku planu) - dom nr 6 (ez_A_26 - na rysunku planu)
8.	ul. Brodzińskiego - dom nr 7 drewn. 1927, (ez_A_17- na rysunku planu), - dom nr 11 mur. po 1920, (ez_A_18- na rysunku planu),
9.	ul. Bogucka: - dom nr 12 drewn.-mur. 20-t l. XX w. (ez_A_19- na rysunku planu), - dom nr 18 drewn. koniec XIX w. (ez_A_21- na rysunku planu),
10.	ul. Boża Wola: - dom nr 27 (ez_A_29 - na rysunku planu)
11.	ul. Czarnochowska: - dom nr 16 (ez_A_30 - na rysunku planu)
12.	ul. Czubinów: - dom nr 5 drewn. 1 poł. XIX (ez_A_22- na rysunku planu), - dom nr 2/4, drewn., 2poł. XIX w. (ez_A_198 - na rysunku planu), - kaplica (ez_A_33 - na rysunku planu)
13.	ul. Daniłowicza: - nadszybie (ez_A_36 - na rysunku planu) - dom nr 5 (ez_A_42 - na rysunku planu) - dom nr 8 (ez_A_45 - na rysunku planu)
14.	ul. Dembowskiego: - dom nr 9-11 drewn.-mur (ez_A_23- na rysunku planu), - dom nr 12 drewn.-mur., przed 1874, (ez_A_24- na rysunku planu), - dom nr 28-34, mur., przed 1878, (ez_A_25- na rysunku planu), - nr 57 PKP dom (ez_A_46 - na rysunku planu)
15.	ul. Gdowska (d. Świerczewskiego) - dom nr 13 drewn., k. XIX, (ez_A_27- na rysunku planu), - dom nr 15 drewn., pocz. XX, (ez_A_28- na rysunku planu), - dom nr 31 (ez_A_52 - na rysunku planu) - dom nr 33 drewn., XIX/XX, (ez_A_31- na rysunku planu), - dom nr 35 mur., ok 1785, (ez_A_32- na rysunku planu), - dom nr 41 mur., koniec XIX, (ez_A_34- na rysunku planu), - dom nr 45 drewn., 1 poł. XIX, (ez_A_35- na rysunku planu), - dom nr 48 drewn., pocz. XX, (ez_A_37- na rysunku planu), - dom nr 49 drewn., pocz. XX, (ez_A_38- na rysunku planu), - dom nr 52 drewn., pocz. XX, (ez_A_39- na rysunku planu), - dom nr 54/56 drewn., k. XIX, (ez_A_40- na rysunku planu), - dom nr 55 mur., ok. 1785, przebud. 2 poł. XIX/XX, (ez_A_41- na rysunku planu), - dom nr 58 mur., pocz. XX, (ez_A_43- na rysunku planu), - dom nr 72 drewn., 2 poł. XIX, (ez_A_44- na rysunku planu),
16.	Ul. Głowackiego: - dom nr 13 (ez_A_53 - na rysunku planu)
17.	ul. Ks. Goliana - dom nr 8 mur., pocz. XIX przebud. k. XIX, (ez_A_48- na rysunku planu),
18.	ul. Górnicza - dom nr 2 (ez_A_68 - na rysunku planu) - dom nr 5 mur., po 1878, (ez_A_49- na rysunku planu), - dom nr 17 mur., 1908 - 1910, „Niwa” (ez_A_50- na rysunku planu), - dom nr 11 mur., 1 poł. XIXw., (ez_A_200- na rysunku planu),
19.	ul. Górska - dom nr 12 (ez_A_110 - na rysunku planu)
20.	ul. Górsko - dom nr 2 (ez_A_112 - na rysunku planu) - dom „Pod Opatrznością” nr 1, mur. po 1776r. (ez_A_149- na rysunku planu),
21.	ul. Grottera, dom nr 3 mur., ok. 1920, (ez_A_54- na rysunku planu),
22.	ul. Grunwaldzka, dom nr 8 mur., XIX/XX, (ez_A_55- na rysunku planu),
23.	ul. Janińska

	<ul style="list-style-type: none"> <li>- dom nr 4 drewn., XIX/XX, (<b>ez_A_56</b>- na rysunku planu),</li> <li>- dom nr 17-19 drewn.-mur., 1 poł. XIX, (<b>ez_A_57</b>- na rysunku planu),</li> <li>- dom nr 16/18 mur., ok. 1920, (<b>ez_A_58</b>- na rysunku planu),</li> <li>- dom nr 24, mur. przed 1818r., dom salinarny w zespole szybu „Janina” (<b>ez_A_59</b>- na rysunku planu),</li> </ul>
24.	<ul style="list-style-type: none"> <li>ul. Kilińskiego</li> <li>- dom nr 3 mur., pocz. XX, (<b>ez_A_60</b>- na rysunku planu),</li> <li>- dom nr 4 mur., k. XIX, (<b>ez_A_61</b>- na rysunku planu),</li> <li>- dom nr 5 mur., 1925, (<b>ez_A_62</b>- na rysunku planu),</li> <li>- dom nr 6 mur., 2 poł. XIX, (<b>ez_A_63</b>- na rysunku planu),</li> <li>- dom nr 10 - mur., ok. 1877 (<b>ez_A_113</b> – na rysunku planu),</li> <li>- pałac / obecnie dom nr 11-13, mur., ok. 1784, (<b>ez_A_64</b>- na rysunku planu),</li> <li>- dom nr 19 mur., pocz.XX, (<b>ez_A_65</b>- na rysunku planu),</li> </ul>
25.	<ul style="list-style-type: none"> <li>ul. Kłaśnieńska (d. Szula )</li> <li>- dom nr 8 drewn. 1 poł. XIX w., <b>ez_A_66</b>- na rysunku planu),</li> <li>- dom nr 9 drewn. XIX/XX, <b>ez_A_67</b>- na rysunku planu),</li> <li>- dom nr 25 mur., przed 1786, (<b>ez_A_69</b>- na rysunku planu),</li> <li>- dom nr 27 mur., przed 1786, (<b>ez_A_70</b>- na rysunku planu),</li> <li>- dom nr 28 mur., 1 poł. XIX, (<b>ez_A_72</b>- na rysunku planu) – na podkładzie nr 30</li> <li>- dom nr 29 mur., przed 1786, (<b>ez_A_71</b>- na rysunku planu),</li> <li>- dom nr 31 mur., 1 poł. XIX, (<b>ez_A_73</b>- na rysunku planu),</li> <li>- dom nr 32 mur., 1786, (<b>ez_A_74</b>- na rysunku planu),</li> <li>- dom nr 36 mur., 2 poł. XIX, (<b>ez_A_75</b>- na rysunku planu),</li> <li>- dom nr 42, drewn., XIX/XX, (<b>ez_A_201</b>- na rysunku planu),</li> <li>- dom nr 48, drewn., XIX/XX, (<b>ez_A_203</b>- na rysunku planu),</li> </ul>
26.	<ul style="list-style-type: none"> <li>ul. Konopnickiej</li> <li>- dom nr 18 mur., ok. 1920, (<b>ez_A_77</b>- na rysunku planu),</li> <li>- dom nr 24 mur., ok. 1920, (<b>ez_A_78</b>- na rysunku planu),</li> <li>- dom nr 30 mur., pocz. XX, (<b>ez_A_79</b>- na rysunku planu),</li> <li>- dom nr 46 drewn., XIX/XX, (<b>ez_A_81</b>- na rysunku planu),</li> </ul>
27.	<ul style="list-style-type: none"> <li>ul. Kopernika</li> <li>- dom nr 1 mur., po 1878, (<b>ez_A_82</b>- na rysunku planu),</li> <li>- dom nr 2 mur., 1894, (<b>ez_A_83</b>- na rysunku planu),</li> <li>- dom nr 18 drewn., , poł. XIX, (<b>ez_A_85</b>- na rysunku planu),</li> </ul>
28.	<ul style="list-style-type: none"> <li>ul. Brata A. Kosiby</li> <li>- dom nr 2 mur. XIX/XX, (<b>ez_A_90</b>- na rysunku planu),</li> <li>- dom nr 3 mur. ok. 1785, (<b>ez_A_91</b>- na rysunku planu),</li> <li>- dom nr 5 mur., 1912, (<b>ez_A_92</b>- na rysunku planu),</li> <li>- dom nr 6 mur., 1912, (<b>ez_A_93</b>- na rysunku planu),</li> <li>- dom nr 8 (d.7) mur. 1905, (<b>ez_A_94</b>- na rysunku planu),</li> <li>- dom nr 20 mur. ok. 1905, (<b>ez_A_95</b>- na rysunku planu),</li> <li>- dom nr 22 drewn. 1 poł.XIX, (<b>ez_A_96</b>- na rysunku planu),</li> <li>- dom nr 24 (<b>ez_A_114</b> – na rysunku planu),</li> <li>- dom nr 28 drewn. koniec XI, (<b>ez_A_98</b>- na rysunku planu),</li> </ul>
29.	<ul style="list-style-type: none"> <li>ul. Kościuszki / plac Kościuszki</li> <li>- dom nr 3 (<b>ez_A_115</b> – na rysunku planu) pl. Kościuszki</li> <li>- dom nr 4 mur., pocz.XX, (<b>ez_A_99</b>- na rysunku planu), pl. Kościuszki</li> <li>- dom nr 8 mur., pocz.XX, (<b>ez_A_100</b>- na rysunku planu), ul. Kościuszki</li> <li>- dom nr 21 mur., ok. 1910, (<b>ez_A_101</b>- na rysunku planu), ul. Kościuszki</li> <li>- dom nr 33 mur., ok. 1920, (<b>ez_A_102</b>- na rysunku planu), ul. Kościuszki</li> </ul>
30.	<ul style="list-style-type: none"> <li>ul. Kraszewskiego</li> <li>- dom nr 11 mur., po 1920, (<b>ez_A_103</b>- na rysunku planu),</li> <li>- dom nr 34 mur., pocz. XIX, (<b>ez_A_104</b>- na rysunku planu),</li> </ul>
31.	<ul style="list-style-type: none"> <li>ul. Królowej Jadwigi</li> <li>- dom nr 3 mur., ok. 1878, (<b>ez_A_105</b>- na rysunku planu),</li> <li>- dom nr 6 mur., XIX/XX, (<b>ez_A_106</b>- na rysunku planu),</li> </ul>
32.	<ul style="list-style-type: none"> <li>ul. Krzyszkowicka</li> <li>- Krzyszkowice szkoła (<b>ez_A_121</b> – na rysunku planu)</li> <li>- dom nr 7 (<b>ez_A_122</b> – na rysunku planu),</li> <li>- dom nr 10 drewn., pocz. XX, (<b>ez_A_107</b>- na rysunku planu),</li> <li>- dom nr 43 drewn., XIX/XX, <b>ez_A_108</b>- na rysunku planu),</li> </ul>
33.	<ul style="list-style-type: none"> <li>ul. Lednicka:</li> <li>- dom nr 5, mur., 1908 – 1910, (<b>ez_A_111</b>- na rysunku planu),</li> <li>- dom nr 72 drewn., 1 poł. XIX, (<b>ez_A_116</b>- na rysunku planu),</li> <li>- dom nr 74 drewn., 1 poł. XIX, (<b>ez_A_117</b>- na rysunku planu),</li> </ul>
34.	<ul style="list-style-type: none"> <li>ul. Legionów:</li> <li>- szkoła mur., przebud. 1837, (<b>ez_A_118</b>- na rysunku planu),</li> </ul>

35.	ul. Limanowskiego - DOM NR 4-6, mur., pocz. XX,( ez_A_119- na rysunku planu), - DOM NR 13, dom salinarny, mur., koniec XVIII,( ez_A_120- na rysunku planu),
36.	ul. Mietniowska - dom nr 1 drewn., 1 poł. XIX,( ez_A_202- na rysunku planu),
37.	ul. Mieszcząńska, dom nr 8 , mur. k. XIX,( ez_A_123- na rysunku planu),
38.	ul. Narutowicza - dom nr 2 drewn., ok.1785, (ez_A_124- na rysunku planu), - dom nr 6 mur., ok. 1935,( ez_A_125- na rysunku planu), - dom nr 12 (ez_A_135 – na rysunku planu) - komin po cegielni, mur. pocz. XXw., ul. Narutowicza 1, (ez_A_88- na rysunku planu), - hala - stolarnia, mur. XX w., Narutowicza 24, (ez_A_204- na rysunku planu),
39.	ul. Niepołomska: - dom nr 4 drewn. k. XIX,( ez_A_126- na rysunku planu),
40.	ul. Nowy Świat - dom nr 11 mur. pocz. XIX , (ez_A_127- na rysunku planu), - dom nr 12 drewn-mur., pocz. XIX,( ez_A_128- na rysunku planu), - dom nr 13 drewn., pocz. XIX,( ez_A_129- na rysunku planu), - dom nr 15 drewn., pocz. XIX,( ez_A_130- na rysunku planu), - dom nr 17 drewn., pocz. XIX , (ez_A_131- na rysunku planu), - dom nr 21 mur., ok. 1910,( ez_A_132- na rysunku planu), - kaplica (ez_A_169 – na rysunku planu)
41.	ul. Ogrodowa, DOM NR 9 drewn. 2 poł.XIX,(ez_A_133- na rysunku planu),
42.	Park Królowej Kingi - budynek towarzystwa gimnastycznego „Sokół”, ob. dom mieszkalny nr 2, mur. 1892r., (ez_A_10 - na rysunku planu), - dom nr 3 (ez_A_189 – na rysunku planu) - dom nr 4 (ez_A_196 – na rysunku planu) - dom nr 5 (ez_A_195 – na rysunku planu) - Park Królowej Kingi – nadszybie (ez_A_209 – na rysunku planu)
43.	Park Mickiewicza, dom nr 3 drewn. 1 poł.XIX,( ez_A_136- na rysunku planu),
44.	ul. Piłsudskiego: - kaplica Piłsudskiego/Grottgera (ez_A_206 – na rysunku planu) - dom nr 20 (ez_A_205 – na rysunku planu)
45.	ul. Podgórska - dom nr 2 drewn. 1895, (ez_A_138- na rysunku planu), - kaplica nr 92a (ez_A_172 – na rysunku planu)
46.	ul. Poniatowskiego, dom nr 20 mur., ok. 1925 , (ez_A_140- na rysunku planu),
47.	ul. Powstania Warszawskiego - dom nr 3 mur., 1906,( ez_A_141- na rysunku planu), - dom nr 7, mur., pocz. XX, ( ez_A_143- na rysunku planu), - dom nr 12 (ez_A_47 – na rysunku planu)
48.	ul. Pułaskiego - dom nr 40 mur., pocz. XX,( ez_A_144- na rysunku planu), - dom mieszkalny w zespole dworskim nr 26, mur., 1 poł. XIX, ,( ez_A_12- na rysunku planu),
49.	ul. Rejtana - dom nr 14 mur., 1920,( ez_A_145- na rysunku planu),
50.	ul.Reymonta - dom nr 12 drewn., 1 poł. XIX, (ez_A_146- na rysunku planu), - dom nr 16 mur. 2 poł. XIX,( ez_A_147- na rysunku planu), - dom nr 5, mur. koniec XIX,( ez_A_190- na rysunku planu),
51.	Rynek Górny: - dom nr 4 mur. k. XIX,( ez_A_150- na rysunku planu), - dom nr 5 mur., ok. 1893, (ez_A_151- na rysunku planu), - dom nr 8 mur., ok. 1877, (ez_A_152- na rysunku planu), - dom nr 10 mur., ok. 1878,( ez_A_153- na rysunku planu), - dom nr 11 po 1877,( ez_A_154- na rysunku planu), - dom nr 12 mur., po 1877 , (ez_A_155- na rysunku planu), - dom nr 14 mur., 1876 , (ez_A_156- na rysunku planu), - dom nr 15 do 1931 siedziba starostwa , mur. pocz. XIX ,( ez_A_157- na rysunku planu), - dom nr16 mur., k. XIX,( ez_A_158- na rysunku planu),
52.	ul. Seraf - dom nr 1 mur., k. XIX,( ez_A_160- na rysunku planu), - dom nr 9 (ez_A_211 – na rysunku planu)

	- dom nr 10 ,mur., pocz. XX,( ez_A_161- na rysunku planu), - dom nr 12 drewn., 1 poł. XIX, (ez_A_162- na rysunku planu),
53.	ul. Siemiradzkiego - dom nr 1 mur., ok. 1920,( ez_A_163- na rysunku planu), - dom nr 2 drewn., XIX/XX,( ez_A_164- na rysunku planu), - dom nr 4 mur., XIX/XX,( ez_A_165- na rysunku planu), - dom nr 10 drewn., 1 poł. XX, (ez_A_166- na rysunku planu),
54.	ul. Sienkiewicza - dom nr 2 ob. poczta. mur. pocz.XX,( ez_A_167- na rysunku planu), - dom nr 11, mur., koniec XIX,( ez_A_168- na rysunku planu), - dom nr 19, mur., ok. 1920,( ez_A_170- na rysunku planu), - dom nr 20 mur., k.XIX , (ez_A_171- na rysunku planu), - dom nr 23, mur., koniec XIX,( ez_A_173- na rysunku planu), - dom nr 26, mur., pocz. XX, (ez_A_174- na rysunku planu), - dom nr 36,mur., pocz.XX, (ez_A_176- na rysunku planu), - dom nr 38, mur., pocz. XX,( ez_A_177- na rysunku planu), - dom nr 46 mur., ok., 1920,( ez_A_178- na rysunku planu), - dom nr 48 mur., lata 30-te XX,( ez_A_175- na rysunku planu),
55.	ul. Sikorskiego: - zespół domu nr 1,(ez_A_179- na rysunku planu): -dom mur. 1882, proj. Henryk Schmidt , remont. -oficyna , ul. Seraf mur., 1906 proj. Jan Hojarczyk - dom nr 5 mur., XVI, (ez_A_181- na rysunku planu), - dom nr 7 mur., pocz., (ez_A_182- na rysunku planu),
56.	ul. Słowackiego: - dom nr 5 mur., 1896, (ez_A_183- na rysunku planu), - dom nr 10, mur. k. XIX, (ez_A_184- na rysunku planu), - dom nr 24 ,drewn. XIX/XX, (ez_A_185- na rysunku planu), - dom nr 28 ,drewn. 2 poł. XIX, (ez_A_186- na rysunku planu) - dom nr 43 mur., ok. 1920, (ez_A_187- na rysunku planu),
57.	ul. Stroma - dom nr 7 (ez_A_212 – na rysunku planu)
58.	ul. Szpitalna: - dom nr 2 mur., 2 poł.XIX, (ez_A_188- na rysunku planu),
59.	ul. Szpunara: - dom nr 1 (ez_A_213 – na rysunku planu) - dom nr 22 (ez_A_214 – na rysunku planu)
60.	ul. Wąska: - dom nr 12 (ez_A_215 – na rysunku planu)
61.	ul. Wiejska - dom nr 1, (ez_A_191- na rysunku planu), - dom nr 11, (ez_A_192- na rysunku planu), - dom nr 13, mur., 1 poł.XIX, (ez_A_193- na rysunku planu), - dom nr 13a (ez_A_216 – na rysunku planu)
62.	ul. Widok - dom nr 16 mur., pocz.XX ,( ez_A_194- na rysunku planu)
63.	ul. Zamkowa: - dom nr 5 mur., koniec XIX, (ez_A_197- na rysunku planu), - nowa plebania nr 7 (ez_A_217 – na rysunku planu)
64.	ul. Grabarska, dom nr 9, drewn., koniec XIX, (ez_A_199- na rysunku planu),
65.	ul. Zyblikiewicza: - dom nr 1 (ez_A_218 – na rysunku planu) - dom nr 2, mur., pocz. XIX, (ez_A_207- na rysunku planu) - dom nr3, mur., 1 poł. XIX, (ez_A_208- na rysunku planu),

3)stanowiska archeologiczne (wpisane do rejestru i ewidencji) oraz kompleksy stanowisk archeologicznych zgodnie z rysunkiem planu.

## I. Rynek Górny



Fot. nr 3 (3-26). Wokół Rynku Górnego, którego zabudowa w większości powstała w ostatniej ćwierci XIX wieku.

Fot. nr: 3-5. Widoki na narożnik na styku ulic: Górsko i Kopernika. (03.03.2009)



Fot. nr 4. (26.10.2011)



Fot. nr 5. (15.03.2012)



Fot. nr 6 (6-9). Zachodnia pierzeja Rynku o nr: 3-6. Domy o nr: 4 i 5 (tu pierwszy i drugi z lewej) znajdują się w GEZ, zaś obiekt w kształcie neorenesansowego pałacyku pod nr 6 w Rejestrze Zabytków. (03.03.2009)



Fot. nr 7. (23.07.2010)



Fot. nr 8. (26.10.2011)





Fot. nr 9. Wybudowany ok. roku 1892, neorenesansowy dom, w kształcie pałacyku, z naroża ulicy Kilińskiego i Rynku Górnego 6, zaprojektowany prawdopodobnie przez Jana Hojarczyka, budowniczego miejskiego, na potrzeby lokalnych instytucji powiatowych. (03.03.2009)



Fot. nr 10. Narożnik na styku ulic: Kilińskiego i Zamkowej. Klasycystyczny budynek pod nr 7 (w narożu z ulicą Zamkową) powstał pod koniec XVIII. wieku. (26.10.2011)



Fot. nr 11 (11-15). Widoki na północną pierzei Rynku Górnego o numerach: 7-11. Obiekty pod nr: 7 (w narożu z ulicą Kilińskiego) i 9 (pośrodku pierzei), są wpisane do Rejestru Zabytków, zaś domy pod nr: 8, 10 i 11 znajdują się w GEZ. (03.03.2009)



Fot. nr 12. (23.07.2010)



Fot. nr 13. (26.10.2011)



Fot. nr 14. (15.03.2012)



Fot. nr 15. Wybudowana na początku XIX wieku klasycystyczna kamieniczka pod nr 9, która jest wpisana do Rejestru Zabytków. (03.03.2009)



Fot. nr 16 (16-20). Widoki na wschodnią pierzeję Rynku o nr: 12-16, powstałą głównie pod koniec XIX wieku. Domy pod nr: 12, 14, 15 i 16 są wpisane do GEZ. (03.03.2009)



Fot. nr 17. Dom z oryginalnymi oknami pod nr 13, wzniesiony przed rokiem 1847, przebudowany po pożarze w roku 1877, który nie trafił do GEZ. (03.03.2009)



Fot. nr 18. Dom spod nr 16 wybudowany pod koniec XIX wieku. (03.03.2009)



Fot. nr 19. Kamieniczka pod nr 15 (pośrodku), powstała na początku XIX wieku, do roku 1931 była siedzibą Starostwa Wielickiego. (23.07.2010)



Fot. nr 20. (26.10.2011)



Fot. nr 21 (21-22). Południowo-wschodni narożnik na styku ulic: Reymonta i Batorego. (23.07.2010)



Fot. nr 22. Widok z wylotu ulicy Kilińskiego. (15.03.2012)



Fot. nr 23 (23-26). Południowa strona Rynku Górnego o numerach: 1 do 2. Z prawej dom z adresem Kopernika 2 z roku 1894, wpisany do GEZ. Pośrodku klasycystyczny pałac Przychodzkich pod nr 2, wybudowany ok. roku 1784. (03.03.2009)



Fot. nr 24. Z lewej dom pod nr 1, powstały ok. roku 1773, wpisany do Rejestru Zabytków, gdzie w przeszłości mieściła się pierwsza apteka salinarna. (23.07.2010)





Fot. nr 25. (26.10.2011)



Fot. nr 26. Pałac Przychodzkich po rewitalizacji. (26.10.2011)

## II. W otoczeniu Rynku Górnego

### II.A. Ulica Kilińskiego



Fot. nr 27. Narożnik w formie półokrągłej wieżyczki pałacyku z końca XIX wieku.  
w narożu z Rynkiem Górnym 6. (26.10.2011)



Fot. nr 28. Budynek z Rynku Górnego 6 w początkowym fragmencie ulicy. (04.04.2009)



Fot. nr 29 (29-32). Fragment zabudowy ulicy o numerach: 2-6, powstałej pod koniec XIX wieku. Budynki o numerach: 4, 6, 10, 11-13 i 19 znajdują się w GEZ. (23.07.2010)



Fot. nr 30. (15.03.2012)



Fot. nr 31. Fragment zabudowy o nr: 4 i 6. W tle dawny pałac pod nr 11-13, powstały w roku 1784, obecnie, po przekształceniach, pełniący funkcję domu mieszkalnego. (15.03.2012)



Fot. nr 32. Widok ku ulicy Zamkowej. Na pierwszym planie eklektyczno-modernistyczny dom z wieżyczką pod nr 6, zapewne z przełomu XIX i XX wieku. (04.05.2009)



Fot. nr 33. Parterowy dom pod nr 8. (15.03.2012)



Fot. nr 34. Podwórko na tyłach posesji pod nr 10 (15.03.2012)



Fot. nr 35. Domy pod nr: 17 i 19. Budynek pod nr 19 został wybudowany na początku XX wieku; znajduje się w GEZ. (15.03.2012)



Fot. nr 36. Widok w stronę ulicy Kilińskiego ze styku ulic: Górsko i Daniłowicza. (15.03.2012)

**II.B. Ulica Górsko**

Fot. nr 37 (37-43). Szyb Górsko pod nr 12 i zabudowania w jego otoczeniu. (15.03.2012)



Fot. nr 38. (24.07.2012)



Fot. nr 39. Szyb Górsko, jeden z kilku w zespole KSW, którego nadszybie powstało na początku XIX wieku. Obiekt wpisany do Rejestru Zabytków. (03.03.2009)



Fot. nr 40. (15.03.2012)





Fot. nr 41. (23.07.2010)



Fot. nr 42. (15.03.2012)



Fot. nr 43. (15.03.2012)



Fot. nr 44 (44-45). Bliski oryginałowi dom pod nr 5, który powstał zapewne pod koniec XIX wieku. Nie figuruje w GEZ. (03.03.2009)



Fot. nr 45. (15.03.2012)

## II.C. Ulica Reymonta



Fot. nr 46. Wylot do ulicy Batorego. W narożu ściana szczytowa zabytkowego domu z Rynku Górnego 1, wpisanego do Rejestru Zabytków.



Fot. nr 47. Fragment zabudowy ulicy o nr: 10-12. (24.07.2012)



Fot. nr 48. Zabudowa ku Rynkowi Górnemu spod chałupy pod nr 12. (24.07.2012)



Fot. nr 49. Zapewne międzywojenna już kamieniczka pod nr 10. (24.07.2012)



Fot. nr 50 (50-53). Pokryta sidingiem drewniana chałupa z I. połowy XIX wieku spod nr 12 i jej detale. Obiekt jest wpisany do GEZ (24.07.2012)



Fot. nr 51. Bliskie oryginałom okna; prawe z tradycyjnym lufcikiem. Dawne podziały widoczne w wewnętrznych skrzydłach. (24.07.2012)



Fot. nr 52 (52-53). Widoki z ulicy Wąskiej. (24.07.2012)



Fot. nr 53. Okna w ścianie szczytowej. (24.07.2012)



Fot. nr 54 (54-55). Dom pod nr 5 (z prawej) w narożu z ulicą Wąską. Z lewej dom pod nr 16 z końca XIX. wieku, wpisany do GEZ. (24.07.2012)



Fot. nr 55. (24.07.2012)





Fot. nr 56 (56-57). Fragment ulicy Wąskiej. Z prawej parterowy dom pod nr 12.  
(24.07.2012)



Fot. nr 57. Fasada domu z ulicy Wąskiej 12, wpisanego do GEZ. (24.07.2012)

**II.D. Ulica Batorego**


Fot. nr 58. Wpisany do Rejestru Zabytków dom z naroża Rynku 1 i ulicy Reymonta, wybudowany w roku ok. 1773 - widok na narożnik z ulicy Batorego. (03.03.2009)



Fot. nr 59. Zabudowa posesji pod nr 2. (24.07.2012)



Fot. nr 60 (60-61). Kapliczka z krucyfiksem, zapewne z przełomu XIX i XX wieku w sąsiedztwie posesji o nr 11. (09.07.2009)



Fot. nr 61. (15.03.2012)



Fot. nr 62. Widok na tradycyjny plac targowy. (01.07.2009)



Fot. nr 63 (63-67). Kilka ujęć oryginalnego domu drewniano-murowanego z I. połowy XIX wieku spod nr 13, typowego dla klasycystycznego obrazu Wieliczki. Fasada ciągle posiada oryginalne, sześciopolewe okna drewniane, otwierane na zewnątrz. Do ściany bocznej przylega obudowany ganek. Jego stan systematycznie podupada. (01.07.2009)



Fot. nr 64. (09.07.2009)



Fot. nr 65. (15.03.2012)



Fot. nr 66. (01.07.2009)



Fot. nr 67. Widok na fasadę z ulicy Limanowskiego. (15.03.2012)



Fot. nr 68 (68-71). Budynek dawnej Straży Ogniowej pod nr 15, wybudowany w roku 1894 wg projektu Jana Hojarczyka i jego detale. (24.07.2012)



Fot. nr 69. (24.07.2012)



Fot. nr 70 (70-71). Święty Florian w zwieńczeniu budynku. (24.07.2012)



Fot. nr 71. (24.07.2012)



## II.E. Ulica Seraf



Fot. nr 72. Rozległy dom, prawdopodobnie drewniany, z ulicy Seraf 12 (?), z sąsiedztwa placu targowego, powstały w I. połowie XIX wieku. Chyba już nie istnieje. (03.03.2009)



Fot. nr 73 (73-75). Wzdłuż ulicy Seraf ku Rynkowi Górnemu. Z prawej fragment domu pod nr 10 z początku XX wieku, wpisanego do GEZ. (24.07.2012)



Fot. nr 74. Zabudowa ulicy poniżej domu pod nr 9, nadal wąska jak pod koniec XIX wieku. Parterowy dom pod nr 9, zapewne jeszcze XIX-wieczny, figuruje w GEZ. (03.03.2009)



Fot. nr 75. Początkowy fragment zabudowy ulicy – widok ku Rynkowi Górnemu. (15.03.2012)



Fot. nr 76 (76-77). Ujęcia od strony Rynku Górnego. Pierwszy z prawej dom pod nr 1 z końca XIX wieku, wpisany do GEZ, a z lewej niska zabudowa o numerach: 2-6. (23.07.2010)



Fot. nr 77. Z lewej narożny dom przy ulicy Sikorskiego 1. (26.10.2011)

## II.F. Ulica Sikorskiego i plac Kościuszki



Fot. nr 78. Początkowy fragment ulicy, z zabudową z początku XX wieku.  
Z lewej dom pod nr 1. (03.03.2009)



Fot. nr 79. Fragment zabudowy ulicy o nieparzystych numerach poniżej nr 1. Dom pod nr 1 z ogródkiem, wpisany do GEZ, pochodzi przed roku 1882. (26.10.2011)



Fot. nr 80. Widok w dół ulicy – ujęcie z wylotu ulicy Seraf. (15.03.2012)



Fot. nr 81. Górny odcinek pierzei ulicy o parzystych numerach do nr 4. (03.03.2009)



Fot. nr 82. Fragment zabudowy ulicy o parzystych numerach poniżej nr 2. (26.10.2011)



Fot. nr 83. Widok od strony placu Kościuszki. Zabudowa ulicy powyżej nr 9 typowa dla końca XIX wieku. (24.07.2012)



Fot. nr 84. Dolny odcinek ulicy o nr: 5-9. Domy pod nr: 5 i 7 znajdują się w GEZ.  
W tle zabudowa placu Kościuszki. (03.03.2009)



Fot. nr 86. Klasycystyczny budynek tzw. Wikarówki pod nr 8, świeżo po odnowie.  
Powstał w roku 1819, w miejscu starej plebanii, lecz do końca XIX wieku był kilka razy  
przebudowywany. (26.10.2011)



Fot. nr 87 (87-90). Dawne kramy masarskie do sprzedaży mięsa i wędlin przy ulicy Sikorskiego 9, powstałe w roku 1896 wg projektu Jana Hojarczyka, budowniczego miejskiego. Fot. nr: 87-88. Widoki od strony ulicy Sikorskiego. (03.03.2009)



Fot. nr 88. (26.10.2011)





Fot. nr 89 (89-90). Ujęcia z placu Kościuszki. (24.07.2012)



Fot. nr 90. Na styku ulicy Sikorskiego i placu Kościuszki. W tle stara plebania i dzwonnica kościoła św. Klemensa. (24.07.2012)



Fot. nr 91 (91-95). Kilka ujęć szybu Regis KSW z placu Kościuszki 9 i otaczającej go zabudowy. Kompleks nadszybia powstał w latach 1860-61, choć sam szymb został wybity ok. roku 1335. Do lat 30. XX wieku działał tu młyn solny.  
Fot. nr: 91-92. Widoki od strony ulicy Sikorskiego. (26.10.2011)



Fot. nr 92. (24.07.2012)



Fot. nr: 93-95. Widoki od strony plant przy ulicy Powstania Warszawskiego.  
(04.05.2009)



Fot. nr 94. (26.10.2011)



Fot. nr 95. Remont i rozbudowa zaplecza szybu z przeznaczeniem na obiekt sportowy.  
(27.03.2012)

**II.G. Ulica Szpunara**


Fot. nr 96 (96-97). Kamienica w narożu z pl. Kościuszki, zap. z I. ćwierci XX wieku. To obiekt przy nieznaczonej na mapie targowej ulicy Bednarka 2, stanowiącej dawny miedzuch biegnący w stronę targowiska. Informacje przekazał mi Bogdan Śmigielski. (24.07.2012)



Fot. nr 97. (24.07.2012)



Fot. nr 98. Początkowy fragment powyżej ulicy Limanowskiego. (24.07.2012)



Fot. nr 99. Tylne fragmenty budynków z naroża placu Kościuszki i ulicy Szpunara w ujęciu z ulicy Limanowskiego. (24.07.2012)



Fot. nr 100 (100-103). Chałupa pod nr 22 i jej oszalowana fasada od strony ulicy, niestety już wyburzona, choć była wpisana do GEZ. Mogła powstać pod koniec XIX wieku. (16.04.2009)



Fot. nr 101 (101-103). Ujęcia nieistniejącej już zagrody od strony podwórka. W tym przypadku odstępuje od przyjętych ram czasowych. Zdjęcia z roku 2015. (29.06.2015)



Fot. nr 102. Tylny, bliski oryginałowi fragment chałupy. (29.06.2015)



Fot. nr 103. Budynek gospodarczy, a w tle jeszcze inny obiekt z dawnej zabudowy. (29.06.2015)



## II.F. Ulica Zamkowa



Fot. nr 104 (104-109). Kłika ujęć fragmentu niskiej zabudowy o numerach 1-7, która w większości powstała pod koniec XIX wieku. Domy pod nr: 1 i 3 (z prawej), powstałe w ostatniej ćwierci XIX wieku, znajdują się w Rejestrze Zabytków (03.03.2009)



Fot. nr 105. Dom pod nr 5 (drugi z lewej z mansardowym dachem), wybudowany pod koniec XIX wieku, jest wpisany do GEZ. (03.03.2009)



Fot. nr 106. (23.07.2010)



Fot. nr 107. (26.10.2011)



Fot. nr 108. (15.03.2012)



Fot. nr 109. Widok od strony zamku. Na pierwszym planie, pod nr 7, klasycystyczna w swym ksztalce nowa plebania przy kościele parafialnym św. Klemensa. (26.10.2011)



Fot. nr 110 (110-113). Kościół parafialny p.w. św. Klemensa pod nr 7 w swej szacie barokowej. Jednak jego początki datowane są na przełom wieków XIII/XIV. (04.05.2009)



Fot. nr 111. Widok na fasadę. (26.10.2011)




Fot. nr 112. Elewacja południowa. (16.04.2009)




Fot. nr 113. Widok na elewację północną od strony plant przy ulicy Powstania Warszawskiego. (27.03.2012)



Fot. nr 114 (114-116). Przykościelna dzwonnica barokowa z lat 1696-1699. (04.05.2009)




Fot. nr 115. (26.10.2011)



Fot. nr 116. Widok z placu Kościuszki. (26.10.2011)



Fot. nr 117 (117-119). Figura św. Floriana na przedpolu kościoła od strony ulicy Powstania Warszawskiego, posadowiona w roku 1924. (23.07.2010)



Fot. nr 118. (23.07.2010)



Fot. nr 119. (23.07.2010)



### III. Zamek Żupny i jego otoczenie



Fot. nr 120 (120-123). Widoki na zespół Zamku Żupnego przy ulicy Zamkowej 8 od strony ulicy. Początki zamku sięgają końca XIII wieku. (16.04.2009)



Fot. nr 121. (26.10.2011)



Fot. nr 122 (26.10.2011)



Fot. nr 123. (04.05.2009)



Fot. nr 124. Dziedziniec przy wejściu z ulicy Zamkowej. (04.05.2009)



Fot. nr 125. Pałacowy ogród ze średniowieczną basztą w tle. (04.05.2009)



Fot. nr 126. Średniowieczna baszta w systemie dawnych fortyfikacji miejskich.  
(27.03.2012)



Fot. nr 127 (127-129). Widoki od strony alei Jana Pawła II. (26.10.2011)



Fot. nr 128. (27.03.2012)



Fot. nr 129. (27.03.2012)



Fot. nr 130 (130-132). Północne skrzydło zamku od strony ulicy Powstania Warszawskiego. (27.03.2012)



Fot. nr 131. (16.04.2009)



Fot. nr 132. (27.03.2012)



Fot. nr 133 (133-137). Otaczające zamek od północy mury obronne. (01.06.2009)



Fot. nr 134(134-137). Średniowieczna baszta z roku 1361 w narożu dawnych fortyfikacji.  
(27.03.2012)




Fot. nr 135. (26.10.2011)





Fot. nr 136. (01.06.2009)



Fot. nr 137. (08.05.2012)



Fot. nr 138 (138-139). Niedawno zrekonstruowany fragment fortyfikacji przy dawnej Szkole Górniczej w sąsiedztwie alei Jana Pawła II. (01.06.2009)



Fot. nr 139. (26.10.2011)

#### IV.A. Kopalnia Soli Wieliczka



Fot. nr 140 (140-145). Szyb Daniłowicza przy ulicy Daniłowicza 10, gdzie w KSW zaczyna się trasa turystyczna. Nadszybie powstało w roku 1898. Sam szyb został wybity w latach 1635-1640. (01.06.2009)



Fot. nr 141. (27.03.2012)



Fot. nr 142. (01.06.2009)



Fot. nr 143. (24.07.2012)



Fot. nr 144. (01.06.2009)



Fot. nr 145. (01.06.2009)



Fot. nr 146. Widok na zabudowania kopalniane od strony ulicy Matejki, gdzie znajduje się główna brama wjazdowa. Z prawej budynek Dyrekcji, pośrodku szyb św. Kingi, a z lewej budynek dawnej kuźni. (27.12.2012)



Fot. nr 147. Budynek nowej warzelni, która powstała w latach 1910-1913, w ujęciu z ulicy Matejki. Niestety nie przylega już do niej wyburzony w latach 80. XX wieku komin chłodni. (09.05.2012)



Fot. nr 148 (148-152). Zabudowania kopalniane w ujęciach wzdłuż ulicy Dembowskiego.  
Z prawej dawny budynek warsztatu mechanicznego, a z lewej elektrycznego.  
(03.03.2009)



Fot. nr 149. Z budynkiem warzelni w tle. (03.03.2009)



Fot. nr 150 (150-152). Ujęcia na budynki kopalniane spod torów kolejowych.  
(23.07.2010)



Fot. nr 151. (23.07.2010)





Fot. nr 152. (26.10.2011)



Fot. 153 (153-155). Zabudowania KSW, z szybem św. Kingi pośrodku i nowym młynem solnym z lewej, w ujęciach od strony ulicy Dembowskiego. Nadszybie powstało w roku 1898, a sam szyb został wybity w latach: 1863-1867. 03.2009)



Fot. nr 154 (154-155). Przylegające do szybu św. Kingi i młyna solnego budynki: warsztatu mechanicznego, parowozowni i stolarni. (23.07.2010)



Fot. nr 155. (26.10.2011)



Fot. nr 156 (156-157). Zabudowania Kopalni, z powstałym w roku 1938 nowym młynem solnym na pierwszym planie, w ujęciach z Parku św. Kingi. (26.05.2010)



Fot. nr 157. (27.03.2012)

#### IV.B. Park św. Kingi



Fot. nr 158 (158-159). Widoki na kompleks budynków KSW przy szybie św. Kingi w ujęciach od strony wejścia na teren parku z ulicy Dembowskiego. (27.03.2012)



Fot. nr 159. (25.11.2012)



Fot. nr 160. Dawna machina parowa. (25.11.2012)



Fot. nr 161 (161-165). Kilka ujęć lokomotywy kopalnianej na tle zabudowań zespołu KSW. (27.03.2012)



Fot. nr 162. (25.11.2012)



Fot. nr 163. (25.11.2012)



Fot. nr 164. (27.03.2012)



Fot. nr 165. (25.11.2012)



Fot. nr 166 (166-167). Staw kopalniany przy młynie solnym, który po latach zaniedbania odzyskał dawny urok. (26.05.2011)



Fot. nr 167. (27.03.2012)





Fot. nr 168 (168-172). Dawny budynek TG Sokół z roku 1892 w Parku Kingi 2, przekształcony w dom mieszkalny pracowników KSW. Widoki sprzed rewitalizacji, po której z oryginału pozostała tylko ściana frontowa. (26.05.2011)



Fot. nr 169. (27.03.2012)



Fot. nr 170. (26.05.2011)



Fot. nr 171. (27.03.2012)



Fot. nr 172. (25.11.2012)



Fot. nr 173. Współczesna wersja Hotelu Grand Sal w Parku Kingi 7, który powstał w zrekonstruowanym budynku łaźniek salinarnych, wybudowanych na przełomie XIX i XX wieku. Do użytku został oddany w roku 2009. (25.11.2012)



Fot. nr 174. Z szybem Daniłowicza w tle. (25.11.2012)



Fot. nr 175 (175-177). Widoki od strony szybu Daniłowicza. W stronę warzelni.  
(25.11.2012)



Fot. nr 176. Z kominem dawnej cegielni przy ulicy Narutowicza w tle. (25.11.2012)



Fot. nr 177. Z kościołem Franciszkanów-Reformatów z prawej. (25.11.2012)

## V. Ulica Kościuszki



Fot. nr 178 (178-179). Zagroda pod nr 32. Widok z ulicy Sadowej. (27.03.2012)



Fot. nr 179. Widok z ulicy Kościuszki. (27.12.2012)



Fot. nr 180 (180-182). Dom w dawnej zagrodzie pod nr 32, w narożu z ulicą Sadową, powstały zapewne w I. ćwierci XX wieku. (06.06.2011)



Fot. nr 181. (27.03.2012)



Fot. nr 182. Na styku ulic: Kościuszki i Sadowej. (27.12.2012)



Fot. nr 183 (183-189). Kapliczka słupowa z przełomu XIX i XX wieku, zapewne dawna latarnia stojąca na rozstaju dróg, w narożu ulic: Kościuszki i Sadowej. (03.03.2009)





Fot. nr 184. (06.06.2011)



Fot. nr 185. (06.06.2011)



Fot. nr 186. (23.07.2012)



Fot. nr 187. (27.12.2012)



Fot. nr 188. (23.07.2012)



Fot. nr 189. Z domem pod nr 32 w tle. (23.07.2012)



Fot. nr 190. Agonia nieistniejącej już małej chatki z ulicy Kościuszki 37 (?). (03.03.2009)



Fot. nr 191 (191-194). Zapewne międzywojenny już dom na kształt willi spod nr 16.  
Obiekt nie figuruje w GEZ. (06.06.2011)



Fot. nr 192. (27.12.2012)



Fot. nr 193. (06.06.2011)



Fot. nr 194. Pełny widok na fasadę. (27.12.2012)



Fot. nr 195 (195-199). Dawny dom pracowników KSW pod nr 8 (wg GEZ z początku XX wieku, ale może jednak wcześniejszy?). Dom jest wpisany do GEZ. (06.06.2011)



Fot. nr 196. (09.05.2012)



Fot. nr 197. Bliska oryginałowi fasada, typowo klasycystyczna, gdzie na pierwszym piętrze obiektu przetrwały okna typowe dla tego okresu. (27.12.2012)



Fot. nr 198 (198-199). Boczna ściana szczytowa z oryginalnym oknem. (06.06.2011)



Fot. nr 199. (27.12.2012)





Fot. nr 200 (200-201). Widoki na wentylacyjny szyb Kościuszko KSW pod numerem 2, który powstał w I ćwierci XX wieku. (23.07.2010)



Fot. nr 201. (27.12.2012)

## VI. Park Mickiewicza



Fot. nr 202 (202-205). Wokół stawu powstałego w ciągu rzeczki Serafa. (27.03.2012)



Fot. nr 203. (09.05.2012)



Fot. nr 204. (06.06.2011)



Fot. nr 205. (25.11.2012)

## VII. Ulice: Matejki i Nowy Świat



Fot. nr 206. Z budynkiem warzelni KSW w tle. (27.03.2012)



Fot. nr 207. Zabudowania KSW w początkowym odcinku ulicy. Z prawej, za warzelnią, niski budynek dawnej stołówki. (25.11.2012)



Fot. nr 208 (208-216). Klimatyczny styk ulic: Nowy Świat 1 i Matejki. (06.06.2011)



Fot. nr 209 (209-213). Kilka ujęć fasady oryginalnej chałupy, powstałej zapewne w II połowie XIX. wieku, której nie dostrzegam nawet w GEZ. (27.03.2012)



Fot. nr 210. (27.12.2012)



Fot. nr 211. (27.12.2012)



Fot. nr 212. (06.06.2011)



Fot. nr 213. (27.12.2012)



Fot. nr 214 (214-215). Boczna ściana szczytowa z oryginalnymi oknami. (06.06.2011)



Fot. nr 215. (27.03.2012)





Fot. nr 216. Tył chałupy od strony dawnego ogrodu, z gankiem z loggią widokową pośrodku. (27.03.2012)




Fot. nr 217 (217-220). Przylegająca do chałupy pod nr 1 kapliczka typu domkowego, powstała pod koniec XIX wieku, usytuowana przed wejściem na teren KSW. Tu górnicy modlili się przed szychtą. Wraz z chałupą tworzy klimatyczny zakątek. (06.06.2011)



Fot. nr 218. (06.06.2011)




Fot. nr 219. (27.12.2012)



Fot. nr 220. (27.12.2012)



Fot. nr 221. Fragment zabudowy ulicy Nowy Świat poniżej domu o numerze 17. Ten oryginalnie drewniany obiekt, wg GEZ, miał powstać na początku XIX wieku. (27.12.2012)



Fot. nr 222 (222-225). Zapewne blisko 100-letni dom przy ulicy Matejki 10. (26.05.2011)



Fot. nr 223 (222-224). Próby uchwycenia ściany szczytowej i fasady. (09.05.2012)



Fot. nr 224. (27.12.2012)



Fot. nr 225. Obudowany ganek od strony ogrodu. (27.12.2012)

### VIII. Ulica Dembowskiego



Fot. nr 226. Nieistniejący już dom, przylegający do stacji kolejowej Wieliczka, pod nr 65. (22.06.2011)



Fot. nr 227. Wyburzone magazyny kolejowe w sąsiedztwie domu pod 65. (22.06.2011)



Fot. nr 228 (228-230). Budynek dworca kolejowego na stacji Wieliczka pod nr 59, wpisany do Rejestru Zabytków, który powstał w roku 1905. Widok z ulicy. (22.06.2011)



Fot. nr 229 (229-230). Zespół dworca kolejowego Wieliczka. Ujęcia od strony torów kolejowych. (26.10.2011)



Fot. nr 230. (26.10.2011)



Fot. nr 231. Budynek przy stacji Wieliczka pod nr 57, wybudowany zapewne na przełomie XIX i XX wieku, który figuruje w GEZ. (22.06.2011)





Fot. nr 232 (232-232. Wybudowana od nowa Turówka z zespołu dawnej warzelni KSW, przy ulicy Żeromskiego 1, a mimo to obiekt znajduje się w Rejestrze Zabytków.  
Fot. nr:232-233 - widoki na tylny fragment od strony stacji kolejowej. (22.06.2011)



Fot. nr 233. (26.10.2011)



Fot. nr 234 (234-235). Ujęcia fasady tego nowego „zabytku”, który bynajmniej nie jest wiernym odzwierciedleniem dawnego oryginału. (22.06.2011)



Fot. nr 235. (26.10.2011)



Fot. nr 236. Z kominem dawnej cegielni przy ulicy Narutowicza w tle. (23.07.2010)



Fot. nr 237. Budynki KSW wzdłuż środkowego fragmentu ulicy. (26.10.2011)



Fot. nr 238. Ulica Dembowskiego poniżej ulicy Matejki. (25.11.2012)



Fot. nr 239 (239-246). Kilka ujęć wpisanego do Rejestru Zabytków zespołu klasztorного Franciszkanów-Reformatów przy ulicy Kosiby 31 – widoki od strony ulicy Dembowskiego. Sam kościół p.w. św. Franciszka z Asyżu powstał w latach: 1624-26. W dole ogrodu powstała wierna kopia Porcjukuli, kaplicy p.w. Matki Boskiej Bolesnej. (03.03.2009)



Fot. nr 240. (23.07.2010)



Fot. nr 241. (06.06.2011)



Fot. nr 242. (22.06.2011)



Fot. nr 243. (26.10.2011)



Fot. nr 244. (15.11.2012)



Fot. nr 245. (26.10.2011)



Fot. nr 246. (23.07.2010)



Fot. nr 247. Widok z ulicy Mickiewicza. (26.10.2011)





Fot. nr 248 (248-252). Panoramy zabytkowego śródmieścia Wieliczki w ujęciach z błonia w środkowym fragmencie ulicy. (03.03.2009)



Fot. nr 249. (23.07.2010)



Fot. nr 250. (26.10.2011)



Fot. nr 251. (09.05.2012)



Fot. nr 252. Z szybem Daniłowicza pośrodku. 26.10.2011)



Fot. nr 253 (253-255). Nieistniejąca już, bliska oryginałowi chałupa spod 23, która mogła powstać pod koniec XIX wieku. (03.03.2009)



Fot. nr 254. (22.06.2011)



Fot. nr 255. (23.07.2010)



Fot. nr 256. Fragment niskiej zabudowy ulicy o numerach: 17-23. (23.07.2010)



Fot. nr 257 (257-259). Romantyczna willa z wieżą mieszkalną spod nr 15, która powstała na przełomie XIX i XX wieku. Obiekt jest wpisany do Rejestru Zabytków. (03.03.2009)



Fot. nr 258. (23.07.2010)



Fot. nr 259. (22.06.2011)



Fot. nr 260 (260-262). Fragment niskiej zabudowy ulicy o numerach: 9 i 11. Oba domy figurują w GEZ. (03.03.2009)



Fot. nr 261. (23.07.2010)



Fot. nr 262. (22.06.2011)



Fot. nr 263. Dom pod nr 11, z dobudowanymi facjatami. (23.07.2010)





Fot. nr 264. Ulica Dembowskiego we fragmencie poniżej wylotu ulicy Daniłowicza.  
(24.07.2012)




Fot. nr 265 (265-266). Początkowy fragment zabudowy ulicy o numerach: 1-5,  
usytuowany naprzeciw dawnej Szkoły Górniczej. (03.03.2009)



Fot. nr 266. (23.07.2010)



Fot. nr 267 (267-271). Modernistyczno-eklektyczny willa spod nr 5 na etapach: ruiny i remontu. Powstała zapewne na początku XX wieku. Choć wygląda ciekawie nie figuruje nawet w GEZ. (22.06.2011)



Fot. nr 268. (08.05.2012)



Fot. nr 269 (269-270). Wykusz na kształt wieży w narożu fasady. (08.05.2012)



Fot. nr 270. (24.07.2012)



Fot. nr 271. Widok z ulicy Mickiewicza na tylny fragment obiektu. (24.07.2012)



Fot. nr 272. Dawny dom salinarny pod nr 3, wybudowany przed rokiem 1847. Budynek jest wpisany do Rejestru Zabytków. (24.07.2012)



Fot. nr 273 (273-274). Parterowy budynek pod nr 1, który też wchodził w skład dawnego zespołu domu salinarnego. Powstał przed rokiem 1847, lecz został przebudowany na pocz. XX wieku. Obiekt jest również wpisany do Rejestru Zabytków. (22.06.2011)



Fot. nr 274. (08.05.2012)



Fot. nr 275 (275-281). Gmach dawnej Szkoły Górniczej i Muzeum Salinarnego pod nr 2, dziś siedziba Starostwa. Ten neogotycki budynek powstał w latach 1897-98. (01.06.2009)



Fot. nr 276. (08.05.2012)



Fot. nr 277. (01.06.2009)



Fot. nr 278. (22.06.2011)



Fot. nr 279. (26.10.2011)





Fot. nr 280. (08.05.2012)



Fot. nr 281. Lewy ryzalit w fasadzie. (24.07.2012)

## IX. Ulica Powstania Warszawskiego



Fot. nr 282 (282-284). Siedziba Magistratu w gmachu pod nr 1. Budynek powstał po roku 1875. Wg GEZ przy jego budowie wykorzystano fragmenty dawnego szpitala św. Ducha z XIV wieku, który zajmował tę przestrzeń. (01.06.2009)



Fot. nr 283. (27.06.2011)



Fot. nr 284. (26.10.2011)



Fot. nr 285. Początkowy fragment zabudowy ulicy – widok od strony ulicy Goliana..  
(26.10.2011)




Fot. nr 286 (286-289). Planty na obszarze poniżej Zamku Żupnego i placu Kościuszki z pomnikiem Adama Mickiewicza pośrodku. Stan niedługo po rewitalizacji. (26.10.2011)



Fot. nr 287. (27.03.2012)



Fot. nr 288. (27.03.2012)



Fot. nr 289. Pomnik Adama Mickiewicza, który stanął w tym miejscu w roku 1893.  
(27.03.2012)

## X. Ulica Daniłowicza



Fot nr 290 (290-294). Wybudowany w ostatniej dekadzie XIX wieku eklektyczny gmach dawnego Sądu Grodzkiego z naroża ulic: Daniłowicza 12 A i Dembowskiego, dziś budynek szkolny Zespołu Szkół Zawodowych. (03.03.2009)



Fot. nr 291. (01.06.2009)



Fot. nr 292. (08.05.2012)



Fot. nr 293. (08.05.2012)



Fot. nr 294. (24.07.2012)



Fot. nr 295 (295-314). Markszajdrówka, dawna siedziba mierniczych górniczych (markszajderów), zabytkowy dom z łamanym dachem spod nr 13, który (wg GEZ) powstał przed rokiem 1783, pierwotnie zapewne w stylu barokowym. Aktualny wygląd to efekt przebudowy w duchu klasycystycznym w roku 1898. Widoki sprzed remontu. (03.03.2009)





Fot. nr 296 (295-302). Ujęcia od strony ulicy i alei Jana Pawła II. (26.05.2011)



Fot. nr 297. (27.03.2012)



Fot. nr 298. (08.05.2012)



Fot. nr 299. (24.07.2012)



Fot. nr 300. (23.07.2010)



Fot. nr 301. (23.07.2010)



Fot. nr 302. (27.03.2012)



Fot. nr 303 (303-305) Boczna ściana szczytowa z obudowanym gankiem przy wejściu.  
(23.07.2010)



Fot. nr 304. (27.03.2012)



Fot. nr 305. (08.05.2012)



Fot. nr 306 (306-314). Widoki na elewację południową. (03.03.2009)



Fot. nr 307. (26.05.2011)



Fot. nr 308. Oryginalne okna w narożu budynku. (08.05.2012)



Fot. nr 309. (24.07.2012)



Fot. nr 310. (23.07.2010)



Fot. nr 311. (23.07.2010)





Fot. nr 312. (08.05.2012)



Fot. nr 313. (08.05.2012)



Fot. nr 314. (24.07.2012)



Fot. nr 315 (315-316). Krzyż Męki Pańskiej z IV ćwierci XIX wieku pod nr 5. (01.06.2009)



Fot. nr 316. (08.05.2012)



Fot. nr 317. Widok na tylny fragment domu (dawnego pałacu) przy ulicy Kilińskiego 11-13. (23.07.2010)

## XI. Aleja Jana Pawła II



Fot. nr 318 (318-321). Aleja, będąca zielonym traktem turystycznym, która powstała w roku 1998. Widoki na Zamek Żupny. (03.03.2009)



Fot. nr 319. (01.06.2009)



Fot. nr 320. (01.06.2009)



Fot. nr 321. (27.03.2012)



Fot. nr 322. Pomnik Jana Pawła II pośrodku alei. (01.06.2009)



Fot. nr 323. W tle fragment częściowo odtworzonych dawnych fortyfikacji miejskich. (01.06.2009)

## XII. Ulica Narutowicza



Fot. nr 324 (324-327). Pozostałości po dawnej cegielni pod nr 1, po której pozostał charakterystyczny komin, wpisany do GEZ. W miejscu budynku produkcyjnego stoi dziś Biedronka (28.04.2010)



Fot. nr 325 (325-326). Widoki z ulicy Dembowskiego. (22.06.2011)



Fot. nr 326. (26.10.2011)



Fot. nr 327. Rozległy dom pod nr 12, zapewne dawnych pracowników cegielni. Mógł powstać na początku XX wieku. Figuruje w GEZ. (28.04.2010)





Fot. nr 328 (328-330). Fasada domu, w którym w fasadzie dominowały jeszcze oryginalne okna drewniane typu skrzunkowego. (28.04.2010)



Fot. nr 329. (28.04.2010)



Fot. nr 330. (28.04.2010)



Fot. nr 321 (321-323). Kapliczka słupowa ze skromnym krzyżem w zwieńczeniu z przełomu XIX i wieku w sąsiedztwie dawnej cegielni. (28.04.2010)




Fot. nr 322. (28.04.2010)



Fot. nr 323. (28.04.2010)



Fot. nr 324 (324-325). Widoki spod kapliczki. Z Turówką w tle. (28.04.2010)



Fot. nr 325. Z zabudowaniami KSW w tle. (25.05.2011)



Fot. nr 326 (326-327). Widoki spod klasztoru Franciszkanów-Reformatów.  
Z Kopalnią Soli w tle. (06.06.2011)




Fot. nr 327. (09.05.2012)



Fot. nr 328 (328-333). Chałupa spod nr 2 w narożu z ulicą Reformacką i przylegający do niej dom pod nr 4 (z lewej). Wg GEZ chatka powstała ok. roku 1785. (20.02.2009)



Fot. nr 329 (328-330). Fasada chatki. (20.02.2009)



Fot. nr 330. (04.05.2009)



Fot. nr 331 (331-333). Widoki z ulicy Reformackiej. (04.05.2009)



Fot. nr 332. (04.05.2009)



Fot. nr 333. Archaiczne okienko potwierdzające datowanie. (04.05.2009)



### XIII. Ulica Piłsudskiego



Fot. nr 334. Tylny fragment zapewne około stuletniego domu spod nr 1 (?). (20.02.2009)



Fot. nr 335 (335-337). Figura Matki Boskiej w narożu ul. z Czarnochowską. Postument został wzniesiony w roku 1778 na gruntach szpitala św. Ducha. (08.05.2012)



Fot. nr 336. (08.05.2012)



Fot. nr 337. (08.05.2012)



Fot. nr 338. Otoczona ogrodem zapewne międzywojenna willa z loggią widokową spod nr 56. (04.05.2009)

#### XIV. Ulica Kosiby



Fot. nr 339 (339-340). Widoki z ulicy na kościół Franciszkanów-Reformatów pod nr 31. Przed bramą neobarokowe figury św. Antoniego z Dzieciątkiem i św. Jacka. (04.05.2009)



Fot. nr 340. (21.12.2011)



Fot. nr 341 (341-344). Dom drewniany pod nr 28, w oryginale wybudowany pod koniec XIX wieku XIX, ze znacznie zniekształconą z czasem fasadą. Obiekt figuruje w GEZ. (20.02.2009)



Fot. nr 342. Odkryty ganek przed wejściem. (20.02.2009)



Fot. nr 343. (04.05.2009)



Fot. nr 344. (27.07.2011)



Fot. nr 345 (345-350). Bliska jeszcze oryginałowi chałupa z I. połowy spod nr 22, której fasada szybko ulegała zmianom. Obiekt wpisany do GEZ. (20.02.2009)



Fot. nr 346. (04.05.2009)



Fot. nr 347. (27.07.2011)



Fot. nr 348. (20.02.2009)





Fot. nr 349. (04.05.2009)




Fot. nr 350. (21.12.2011)



Fot. nr 351. Zabudowa ulicy w klimacie z początku XX wieku. Fragment poniżej kamieniczki pod nr 8, wpisanej do GEZ. (27.07.2011)



Fot. nr 352. Figurujący w GEZ dom pod nr 6, wybudowany w roku 1912. (27.07.2011)



Fot. nr 353 (353-354). Krzyż Męki Pańskiej z pocz. XIX wieku przed posesją pod nr 4.  
(01.06.2009)



Fot. nr 354. (01.06.2009)



Fot. nr 355 (355-360). Kamieniczka pod nr 5, która powstała w roku 1912 na etapach: ruiny i remontu. (04.05.2009)



Fot. nr 356. (30.03.2011)



Fot. nr 357. (30.03.2011)



Fot. nr 358. (24.04.2013)



Fot. nr 359 (359-360). Drzwi wejściowe do kamienicy z dawnym numerem. (25.05.2011)



Fot. nr 360. (23.04.2013)

## XV. Ulica Mickiewicza



Fot. nr 361 (361-367). Galicyjski duchem dom pod nr 12, wg GEZ z dawnego zespołu Starostwa, zapewne z II połowy XIX wieku. Niszczące od lat, choć jest wpisany do Rejestru Zabytków. (04.05.2009)



Fot. nr 362. (04.05.2009)



Fot. nr 363. (22.06.2011)



Fot. nr 364. (27.07.2011)





Fot. nr 365. (27.07.2011)



Fot. nr 366. (25.01.2012)



Fot. nr 367. (24.04.2013)



Fot. nr 368. Początkowy fragment ulicy. Na pierwszym planie dom pod nr 8, wzniesiony przed rokiem 1842, gdzie na początku XX wieku funkcjonował urząd pocztowy.  
(24.07.2012)

## XVI. Ulica Legionów



Fot. nr 369 (369-373). Okazała willa spod nr 8, związana z osobą Franciszka Aywasa, burmistrza Wieliczki z lat 1903-1934 i dyrektora Państwowej Kasy Oszczędności. Można przypuszczać, że liczy ok. 100 lat. Budynek z Rejestru Zabytków. (04.05.2009)



Fot. nr 370. Lewy narożnik. (24.07.2012)



Fot. nr 371 (371-372). Fasada z ryzalitem pośrodku. Można przypuszczać, że okna nie są już oryginalne. (04.05.2009)



Fot. nr 372. (24.07.2012)



Fot. nr 373. Widok na prawy narożnik. (04.05.2009)



Fot. nr 374 (374-396). Dom pod nr 14 z końca XIX wieku, wpisany do Rejestru Zabytków. (04.05.2009)



Fot. nr 375. (24.07.2012)



Fot. nr 376. (24.07.2012)

## XVII. Ulica Goliana



Fot. nr 377 (377-378). Galicyjski duchem dom spod nr 3, który mógł powstać na początku XX wieku. Budynek nie figuruje w GEZ. (04.05.2009)



Fot. nr 378. (24.07.2022)



Fot. nr 379. Fragment ulicy Goliana poniżej budynku o numerze 6. Na pierwszym planie Jarosówka, eklektyczny budynek powstały w roku 1890 wg projektu Henryka Szmidta, budowniczego salinarnego. Obiekt jest wpisany do Rejestru Zabytków. (24.07.2012)



Fot. nr 380. Ściana szczytowa z datą powstania. (24.07.2012)





Fot. nr 381 (381-390). Wyjątkowej dla mnie urody oryginalny dom pod nr 12 (róg z ulicą Legionów), który powstał zapewne w ostatniej ćwierci XIX wieku. W nim mieszkał i tworzył Henryk Kozubski (1911-2021), zwany wielickim Chagalem. Budynek jest wpisany do Rejestru Zabytków, ale coraz bardziej zaniedbany. (16.04.2009)



Fot. nr 382 (382-386). Widoki na fasadę. (21.12.2011)



Fot. nr 383. (21.12.2011)



Fot. nr 384. (24.07.2012)



Fot. nr 385. (24.07.2012)



Fot. nr 386. (24.07.2012)



Fot. nr 387. Ściana szczytowa od strony ulicy Legionów. (24.07.2012)



Fot. nr 388 (388-389). Ganek od strony podwórka. (24.07.2012)



Fot. nr 389. Ganek z drzwiami zdobionymi mozaiką z kolorowych szybek. (24.07.2012)



Fot. nr 390. Widok od strony podwórka na tylny fragment. (24.07.2012)

**XVIII. Ulica Sienkiewicza**

Fot. nr 391 (391-392). Murowany dom z początku XX wieku spod nr 26, wpisany do GEZ i przylegający do niego kapliczka. (04.05.2009)



Fot. nr 392. (21.12.2011)



Fot. nr 393. Kapliczka z krucyfiksem przy posesji pod nr 26, zapewne z pocz. XX wieku.  
(04.05.2009)



Fot. nr 394 (394-396). Tylny fragment domu bądź budynku gospodarczego na tyłach posesji pod nr 17. (04.05.2009)



Fot. nr 395. (04.05.2009)



Fot. nr 396. (21.12.2011)



## XIX. Ulica Słowackiego



Fot. nr 397. Na styku ulic: Powstania Warszawskiego i Słowackiego. Z lewej Sukiennice z ulicy Powstania Warszawskiego pod nr 14-16, wybudowane przed rokiem 1835, wpisane do Rejestru zabytków, a w tle dom z ul. Słowackiego pod nr 4. (24.07.2012)



Fot. nr 398. Dawny hotel Pod Żółtym Aniołem w narożu ulic: Słowackiego 1/Limanowskiego 2, który powstał ok. roku 1835 – widok od strony ulicy placu Kościuszki. Obiekt wpisany do Rejestru Zabytków (27.03.2012)



Fot. nr 399 (399-400). Fasada świeżo odrestaurowanego i przekształconego w siedzibę IPN pałacu Konopków, który powstał na pocz. ostatniej ćwierci XVIII wieku (obecny adres to plac Skulimowskiego 1). Obiekt wpisany do Rejestru Zabytków. (06.09.2009)



Fot. nr 400. Widok na tylną część pałacu. (16.04.2009)



Fot. nr 401 (401-403). Nieistniejąca już oryginalna chałupa spod nr 24, choć figurowała w GEZ z roku 2018. (16.04.2009)



Fot. nr 402. (16.04.2009)



Fot. nr 403. (16.04.2009)

**XX. Ulica Górnicza**

Fot. nr 404 (404-407). Wybudowany po roku 1878 klasycystyczny dom z gankiem, na kształt tradycyjnego dworku, z ulicy Górniczej 5. Obiekt wpisany do GEZ. (15.04.2009)



Fot. nr 405 (405-407). Próby uchwycenia fasady i jej detali. (15.04.2009)



Fot. nr 406. Lewy narożnik, a w nim oryginalne okna sześciopolewe. (15.04.2009)



Fot. nr 407. Ganek na kształt portyku. (16.04.2012)

**XXI. Ulica Asnyka**

Fot. nr 408 (408-410). Współcześnie pokryta tynkiem tradycyjna chałupa z przełomu wieków XIX/XX, z dachem siodełkowym, spod nr 8. Obiekt figuruje w GEZ. (29.04.2009)



Fot. nr 409. Oryginalne okna typu ościeżnicowego. (29.04.2009)



Fot. nr 410. Oryginalna, belkowana, drewniana faktura typu zrębowego widoczna w szczytowej ścianie od strony ulicy. (29.04.2009)




**XXII. Ulica Gdowska**


Fot. nr 411 (411-412). Kapliczka z Chrystusem na cokole z przełomu XIX i XX wieku przy dawnej Ochronce na początku ulicy, formalnie na posesji przy ul. Asnyka 40. (16.04.2009)



Fot. nr 412. Figura Chrystusa w zwieńczeniu postumentu. (16.04.2009)




Fot. nr 413 (413-418). Bogato zdobiona kapliczka słupowa z roku 1875, ze św. Florianem w zwieńczeniu, przed posesją pod nr 16. (16.04.2009)



Fot. nr 414. Lico i prawy bok. (16.04.2009)



Fot. nr 415. Św. Florian w zwieńczeniu. (16.04.2009)



Fot. nr 416. Niepisana figura w górnej kondygnacji lica. (16.04.2009)



Fot. nr 417. Niepisane figury w dolnej kondygnacji lica. (16.04.2009)



Fot. nr 417. Inskrypcja na cokole z datą powstania i danymi fundatorów. (16.04.2009)



Fot. nr 418. Widok na nieopisane figury lica i prawego boku. (16.04.2009)



Fot. nr 419 (419-421). Willa z przełomu XIX i XX wieku spod nr 33, nawiązująca do stylu szwajcarskiego, w stanie jeszcze bliskim oryginałowi. Obiekt figuruje w GEZ. (16.04.2009)



Fot. nr 420. Ściana szczytowa od strony ulicy z oryginalnymi jeszcze w większości oknami typu skrzynkowego, które dziś, po wymianie, zatraciły dawne podziały. (16.04.2009)



Fot. nr 421. Widok willi od strony podwórka. (16.04.2009)



Fot. nr 422 (422-423). Dom pod nr 48 z profilowanym gankiem i oknami typu weneckiego, zapewne z I ćwierci XX wieku. Obiekt wpisany do GEZ. (04.04.2009)



Fot. nr 423. (16.04.2009)



Fot. nr 424 (424-425). Dom pod nr 43, może nawet dawna chałupa. Lewy fragment, oszalowany, z oknami trójskrzydłowymi, typowymi dla lat 20/30 XX wieku. (15.07.2009)



Fot. nr 425. Oryginalny fragment. Górne kwatery okien uchylne do góry. (15.07.2009)





Fot. nr 426. Próba uchwycenia fasady domu po nr 51, który, sądząc po oknach typu skrzynkowego, mógł powstać w latach 20. XX wieku. (15.07.2009)



Fot. nr 427 (427-428). Fasady domów pod nr: 54 i 56, które GEZ datuje na przełom XIX/XX wieku, kiedy mogły tworzyć duet chałup. (15.07.2009)



Fot. nr 428. Prawe okno w fasadzie obiektu pod nr 54 typowe dla chałup z końca XIX wieku. (04.04.2009)



Fot. nr 429. Murowany dom spod nr 57, z oryginalnymi oknami typu skrzynkowego, który mógł powstać niedługo po zakończeniu II wojnie światowej. (04.04.2009)



Fot. nr 430 (430-431). Zapewne jeszcze dawna chałupa pod nr 70, który to obiekt, nie wpisany do GEZ, po dokonanych modyfikacjach trudno jednoznacznie datować.  
(04.04.2009)



Fot. nr 431. (04.04.2009)

### XXIII. Ulica Lednicka



Fot. nr 432. Budynek typowy dla kolonii domów górniczych z tego rejonu, powstałej zapewne na pocz. XX wieku, tu z ulicy Chopina 9. Widok z ulicy Lednickiej. (16.04.2009)



Fot. nr 433 (433-434). Zapewne ok. 100-letni oryginał spod nr 28. (16.04.2009)



Fot. nr 434. Widok od strony ogrodu. Obiekt nie jest wpisany do GEZ. (16.04.2009)



Fot. nr 435. Urokliwy domek, zapewne dawna chatka, spod nr 60. Obiekt oszalowany, z oknem typu weneckiego i uchylną ku górze kwaterą, typowym dla lat 30. XX wieku. Nie figuruje w GEZ. (16.04.2009)



Fot. nr 436 (436-439). Kompleks dwóch domów spod nr: 72 i 74. Wg GEZ zostały one wybudowane w I. połowie XIX wieku. (16.04.2009)



Fot. nr 437. (16.04.2009)



Fot. nr 438. Dom pod nr 72, z fasadą typową dla lat 20. XX wieku. (16.04.2009)



Fot. nr 439. Ruina dawnej chałupy pod nr 74. (16.04.2009)

**XXIV. Ulica Dobczycka**

Fot. nr 440 (440-441). Oszalowany współcześnie dom spod nr 6, który sądząc po oknach może liczyć ok. 100 lat. Faktura domu jest niestety całkowicie zakryta. (16.04.2009)



Fot. nr 441. (16.04.2009)





Fot. nr 442 (442-443). Ruina może już powojennego domu spod nr 12 (?). (16.04.2009)



Fot. nr 443. Murowany ganek. (16.04.2009)



Fot. nr 444 (444-448). Kilka ujęć oryginalnego, prawego fragmentu chałupy spod nr 13.  
 Obiekt jest bielony, na dodatek posiada oryginalne okna typu ościeżnicowego, z dodatkowym lufcikiem, co daje podstawy do datowania go nawet na koniec XIX wieku, ale nie figuruje w GEZ. (15.03.2012)



Fot. nr 445. (16.04.2009)



Fot. nr 446. (16.04.2009)



Fot. nr 447 (446-448). Archaiczny fragment fasady. (15.03.2012)



Fot. nr 448. (15.03.2012)



Fot. nr 449. Tradycyjna stodoła na posesji pod nr 18. (16.04.2009)



Fot. nr 450 (450-451). Widoki z ulicy Dobczyckiej ku południowi, w stronę Biskupic.  
(16.04.2009)



Fot. nr 451. (15.03.2012)


## XXV. Ulica Zyblikiewicza



Fot. nr 452 (452-453). Zapewne międzywojenny dom pod nr 16, nie wpisany do GEZ.  
(15.03.2012)



Fot. nr 453. Tylny fragment z murowanym gankiem. (15.03.2012)



Fot. nr 455. Widok z górnego fragmentu ulicy w stronę Huty Sędzimir. (15.03.2012)



Fot. nr 456 (456-458). Stara chałupa spod nr 14 i jej detale, które przybliżają jej datowanie na koniec XIX wieku. Obiekt nie został wpisany do GEZ. (15.03.2012)



Fot. nr 457. (15.03.2012)



Fot. nr 458. Tylny fragment z przylegającym do niego wychodkiem. (15.03.2012)





Fot. nr 459 (459-460). Próba uchwycenia nieodwracalnej ruiny rozległej chałupy spod nr 10, która najwyraźniej spłonęła. (15.03.2012)



Fot. nr 460. Widok na tylny fragment. (15.03.2012)

## XXVI. Ulica św. Sebastiana



Fot. nr 461. Sielskie uroki w otoczeniu górnego fragmentu ulicy.



Fot. nr 461 (461-465). Kościół św. Sebastiana wg stanu przed ostatniej renowacji. Ta zabytkowa, drewniana świątynia o konstrukcji zrębowej, na zewnątrz oszalowana, była konsekrowana w roku 1598, ale jej bryła została przebudowana w XVII i głównie w XVIII wieku. W barokowo wyposażonym wnętrzu znajdują się polichromie Włodzimierza Tetmajera z początku XX wieku. (05.04.2009)



Fot. nr 462 (461-462). Widoki od strony prezbiterium. (15.03.2012)



Fot. nr 463. Elewacja północna. (15.03.2012)



Fot. nr 464. Zachodnie wejście z kruchtą. (05.04.2009)



Fot. nr 465. We wnętrzu kościoła. Malowidła naścienne są autorstwa Włodzimierza Tetmajera. (01.05.2009)



Fot. nr 466 (466-469). Plebania przy kościele św. Sebastiana pod nr 23 przed i po remoncie (fot. nr: 467-469), kiedy jej fasada uległa znacznym zniekształceniom. (05.04.2009)




Fot. nr 467. (15.03.2012)



Fot. nr 468. (15.03.2012)



Fot. nr 469. (15.03.2012)



Fot. nr 470. Krzyż w sąsiedztwie kościoła. (15.03.2012)



Fot. nr 471 (471-472). Kapliczka na przedpolu świątyni. (15.03.2012)



Fot. nr 472. Figura Chrystusa na cokole kapliczki. (15.03.2012)



Fot. nr 473 (473-474). Panoramy spod kościołka św. Sebastiana. W stronę centrum Wieliczki. (15.03.2012)





Fot. nr 475. W stronę Krzyszkowic. (15.03.2012)



Fot. nr 476 (476-477). Ostatnie chwile chałupy spod nr 10 (?). (15.03.2012)



Fot. nr 477. Detale fasady. (15.03.2012)



Fot. nr 478. Zapewne współczesny krzyż w sąsiedztwie posesji o nr 27. (15.03.2012)

## XXVII. Ulica Limanowskiego



Fot. nr 479 (479-482). Zabudowania dawnego szpitala salinarnego pod nr 34.  
Kompleks został wpisany do Rejestru Zabytków. (15.03.2012)



Fot. nr 480 (479-480). Widoki od strony ulicy. (24.07.2012)



Fot. nr 481 (481-482). Fragmenty od strony podwórka. Lewe skrzydło. (24.07.2012)



Fot. nr 482. Budynek pośrodku dziedzińca. (24.07.2012)



Fot. nr 483. Zespół dwóch domów spod nr: 4-6, wybudowanych na początku XX wieku, wpisanych do GEZ (24.07.2012)



Fot. nr 484. Odnowiony, dawny budynek hotelu Pod Żółtym Aniołem w narożu ulic: Słowackiego 1 i Limanowskiego 2, wybudowany ok. roku 1835, wpisany do Rejestru Zabytków. Widok z plant przy placu Kościuszki. (27.03.2012)

## XXVIII. Ulica Kopernika



Fot. nr 485. Początkowy fragment pierzei o nieparzystych pow. domu nr 1. (15.03.2012)



Fot. nr 486. Parterowy dom pod nr 3 (bądź 5) - za domem pod nr 1. (15.03.2012)



Fot. nr 487. Fragment zabudowy o numerach: 3 i 5. (15.03.2012)



Fot. nr 488. Współcześnie odnowiony dom pod nr 21. (15.03.2012)



Fot. nr 488 (488-489). Drewniany dom z gankiem, pokryty tynkiem, na posesji pod nr 18, wpisany do GEZ. Miał powstać w I. połowie XIX wieku. (15.03.2012)



Fot. nr 489. Drewniany ganek pośrodku rozległego domu. (16.04.2009)





Fot. nr 490 (490-493). Kapliczka słupowa przy posesji pod nr 18. (16.04.2009)



Fot. nr 491. (15.03.2012)



Fot. nr 492. Skromna figurka w licu postumentu. (16.04.2009)



Fot. nr 493. Inskrypcja na cokole. (16.04.2009)



Fot. nr 494 (494-495) Ruina chałupy przy ulicy Ogrodowej 4, usytuowana powyżej posesji przy ulicy Kopernika 25. (16.04.2009)



Fot. nr 495. (16.04.2009)



Fot. nr 496 (496-499). Próba uchwycenia przysłoniętej zaroślami ruiny rozległego domu drewnianego z początku XX wieku, może dawnej chałupy, spod nr 28 (?). (15.03.2012)




Fot. nr 497. Fasada domu. (15.03.2012)



Fot. nr 498. Zabudowany ganek. (15.03.2012)



Fot. nr 499. Boczna ściana szczytowa. (15.03.2012)




Fot. nr 500 (500-502). Figura Matki Boskiej przy posesji pod nr 34. (15.03.2012)



Fot. nr 501. Inskrypcja w licu postumentu z roku 1909. (15.03.2012)



Fot. nr 502. Napis na cokole z datą 1917 (?). „Kto się mnie zaprze przed ludźmi (?) tego i ja się zaprę przed Ojcem moim”. (15.03.2012)



Fot. nr 503 (503-504). Widoki z tej stromej ulicy ku centrum Wieliczki. (16.04.2009)



Fot. nr 504. (15.03.2012)



Fot. nr 505 (505-506). Współcześnie modyfikowany, zapewne ok. 100-letni dom z gankiem pod nr 43. (15.03.2012)





Fot. nr 506. (15.03.2012)



Fot. nr 507 (507-508). Współczesna kreacja rozległej willi pod nr 49. (15.03.2022)



Fot. nr 508. (15.03.2012)



Fot. nr 509 (509-510). Skromna kapliczka typu szafkowego z obrazem maryjnym, zapewne XX-wieczna, w sąsiedztwie posesji o numerze 52. (16.04.2009)



Fot. nr 510. (15.03.2012)




Fot. nr 511 (511-512). Krzyż z upadającym Chrystusem, zapewne z I. połowy XX wieku, przy posesji nr 54. (16.04.2009)



Fot. nr 512. (16.04.2009)



Fot. nr 513 (513-514). Widoki z końcowego fragmentu ulicy. (16.04.2009)



Fot. nr 514. (15.03.2012)



Fot. nr 515 (515-518). Chyba najstarsza kapliczka słupowa na terenie Wieliczki, bo posadowiona tu w roku 1779 powyżej posesji pod nr 74. (16.04.2009)



Fot. nr 516. Lico i prawy bok noszącego jeszcze cechy baroku postumentu. (15.03.2012)



Fot. nr 517. Matka Boska w zwińczeniu. (16.04.2009)



Fot. nr 518. Inskrypcja na cokole z nazwiskiem fundatora - Kazimierza Naydera.  
(16.04.2009)



Fot. nr 519 (519-520). Zapewne międzywojenny, oszalowany dom pod nr 86.  
(15.03.2012)



Fot. nr 521. (15.03.2012)



Fot. nr 522. Zniekształcona przez współczesne okna fasada domu pod nr 92. (15.03.2012)



## XXIX. Ulica Kłaśnieńska



Fot. nr 523 (523-524). Zespół kamieniczek o numerach: 3-5, zapewne z I ćwierci XX wieku. (15.03.2012)



Fot. nr 524. (24.07.2012)



Fot. nr 525 (525-528). Figura Chrystusa Króla z 1866 roku na styku z ulicą Janińską. Powstała w miejscu zapadliska, które pochłonięło kilka domów. (03.03.2009)



Fot. nr 526. Inskrypcja na cokole. (03.03.2009)



Fot. nr 527 (527-528). Wiosenne otoczenie postumentu. (26.05.2011)



Fot. nr 528. (26.05.2011)



Fot. nr 529 (529-533). Bliski oryginałowi drewniany dom, na styku ulic: Kłaśnieńskiej 9 i Janińskiej, wybudowany na przełomie XIX i XX wieku, wpisany do GEZ,. (03.03.2009)



Fot. nr 530. Boczna ściana szczytowa od strony ulicy Janińskiej, jeszcze z oryginalnymi oknami typu skrzynkowego, których w fasadzie już nie ma. (03.03.2009)



Fot. nr 531. Fasada tuż po wymianie okien skrzynkowych na bezpodziałowe plastiki.  
(04.05.2009)



Fot. nr 532 (532-533). Widoki na krzyżówkę z ulicą Janińską. Ulica Kłaśnieńska wiodła w górę do Sierczy wzdłuż zabudowań zamieszkałych przez ludność żydowską dzielnicy Klasno. (15.03.2012)



Fot. nr 533. (24.07.2012)



Fot. nr 534. Fragment zabudowy ulicy o nr: 25-29. Widoczne na zdjęciu domy z enklawy żydowskiej wg GEZ powstały przed rokiem 1786. (04.05.2009)



Fot. nr 535. Dom pod nr 25. (04.05.2009)



Fot. nr 536. Murowany dom pod nr 32, wg GEZ powstały w roku 1786, w którym przed wojną znajdował się szynk Wolfa. (04.05.2009)



Fot. nr 537. Dom z ulicy Wiejskiej 1, narożu z ulicą Kłaśnieńską, zapewne jeszcze XIX-wieczny i przylegający do niego niski, nieistniejący już budynek dawnego młyna. W prawym fragmencie domu mieszkała rodzina Schönkerów. Obiekt wpisany do GEZ. Z prawej fragment dachu domu Armerów spod nr 31. (04.05.2009)



Fot. nr 538. Zapewne międzywojenny dom z ul. Stromej 7, wpisany do GEZ. (04.05.2009)



### XXX. Ulica Janińska



Fot. nr 539 (539-540). Dawna zagroda na tyłach posesji pod nr 1. (03.03.2009)



Fot. nr 540. Stodoła na tyłach posesji. (03.03.2009)



Fot. nr 541 (541-543). Widoki w stronę zabudowań KSW. (15.03.2012)



Fot. nr 542. Na pierwszym planie budynek Straży Pożarnej w Parku Kingi. (15.03.2012)



Fot. nr 543. Dawny budynek uzdrowiska KSW pod nr 35. Obecnie to siedziba spółki Trasa Turystyczna. (15.03.2012)



Fot. nr 544 (544-545). Zabudowa ulicy w dół posesji o numerze 8. (15.03.2012)



Fot. nr 545. Dom z gankiem spod nr 10, typowy dla zabudowy z lat 20. XX wieku.  
(24.07.2012)



Fot. nr 546. Zapewne międzywojenne domy pod nr: 12 14. (15.03.2012)



Fot. nr 547. Widok w stronę Sierczy. (24.07.2012)



Fot. nr 548 (548-550). Zespół domów pod nr: 17 i 19, wg GEZ drewniano-murowanych, powstałych w I połowie XIX wieku. (15.03.2012)



Fot. nr 549. (24.07.2012)



Fot. nr 550. Narożnik otynkowanego domu pod nr 19 z oryginalnymi oknami typu skrzynkowego. (15.03.2012)



Fot. nr 551 (551-553). Dawny dom salinarny, murowany, w zespole szybu Janina pod nr 24, wg GEZ powstały przed rokiem 1818. (06.06.2011)



Fot. nr 552. (24.07.2012)



Fot. nr 553. Drewniany ganek w lewym fragmencie domu. (06.06.2011)



Fot. nr 554 (554-555). Wzdłuż ulicy Krótkiej. W tle zabudowania nieistniejącej już przedwojennej fabryki z ulicy Stromej 18. Widoki z ulicy Janińskiej. (06.06.2011)





Fot. nr 555. (24.07.2012)



Fot. nr 556. Dom pod nr 30 w narożu z ulicą Jasną. (27.12.2012)



Fot. nr 557 (557-558). Stylowa willa pod nr 33 z początku lat 30. XX wieku, przeniesiona do Wieliczki z Krakowa. (23.07.2010)



Fot. nr 558. Widok z boku. (23.07.2010)

### XXXI. Ulica Jasna



Fot. nr 559. Może już powojenny dom pod nr 1 z oryginalnymi oknami typu skrzynkowego. (06.06.2011)



Fot. nr 559. Ukryty w zaroślach dom spod nr 3, może jeszcze przedwojenny. (06.06.2011)

## **Załącznik**

**Moje opracowania dostępne w zasobach  
Małopolskiej Biblioteki Cyfrowej [www.mbc.malopolska.pl](http://www.mbc.malopolska.pl)  
i Europeany [www.europeana.eu](http://www.europeana.eu)  
<http://mbc.malopolska.pl/dlibra/sresults?action=SearchSimilarAction&eid=12671>  
oraz publikacje prasowe i audycje radiowe oraz  
telewizyjne z moim udziałem**

**LESZEK GRABOWSKI**

**e-mail: [leszek.grabowski@interia.pl](mailto:leszek.grabowski@interia.pl)**

**Facebook: <http://pl-pl.facebook.com/people/Leszek-Grabowski/100000321665908>**



Przed kościołem w Jawiszowicach w dniu 19.05.2019 ze statuetką i dyplomem wyróżnienia w ramach Nagrody Województwa Małopolskiego im. Mariana Korneckiego, przyznaną mi „za wybitne osiągnięcia w dziedzinie ochrony i opieki nad zabytkami architektury drewnianej Małopolski”.

## **A. Opracowania dotyczące Krakowa**

### **A.I. Wspomnienia**

1. Obraz Krakowa lat 60-tych we wspomnieniach z dzieciństwa. Edycja XXI uzup.  
[www.mbc.malopolska.pl/publication/9505](http://www.mbc.malopolska.pl/publication/9505)
2. Moja przygoda z Technikum Energetycznym w Krakowie w latach 1968-73. Edycja VIII uzup.  
[www.mbc.malopolska.pl/publication/11376](http://www.mbc.malopolska.pl/publication/11376)

### **A.II. Fotografie archiwalne**

1. Kraków i jego okolice na fotografiach z lat 1987-1992. Edycja II.  
[www.mbc.malopolska.pl/publication/14924](http://www.mbc.malopolska.pl/publication/14924)
2. Kraków i Małopolska na fotografiach z końca XX. wieku. Edycja II.  
[www.mbc.malopolska.pl/publication/15759](http://www.mbc.malopolska.pl/publication/15759)

### **A.III. Albumy o Krakowie**

#### **A.III.1. Współczesny Kraków w klimacie z fotografii Ignacego Kriegera.**

1. Część I. Zabytkowe Śródmieście.  
[www.mbc.malopolska.pl/publication/67812](http://www.mbc.malopolska.pl/publication/67812)
2. Część II. Kazimierz, Stradom i Podgórze.  
[www.mbc.malopolska.pl/publication/67991](http://www.mbc.malopolska.pl/publication/67991)
3. Część III. Obrzeża Starego Miasta i dawne przedmieścia. Kleparz, Biały Prądnik, Krowodrza, Piasek, Nowy Świat, Zwierzyniec i Półwsie, Dębniki, Wesoła, Grzegórzki, Wola Duchacka, Prokocim.  
[www.mbc.malopolska.pl/publication/68137](http://www.mbc.malopolska.pl/publication/68137)
4. Część IV. Uzupełnienia. Śródmieście, Piasek, Wesoła, Stradom, Kazimierz i Podgórze. Edycja II.  
[www.mbc.malopolska.pl/publication/70812](http://www.mbc.malopolska.pl/publication/70812)
5. Część V. Uzupełnienia– krakowski kalejdoskop. Śródmieście, Kleparz, Wesoła, Piasek, Nowy Świat, Półwsie i Zwierzyniec, Stradom, Kazimierz, Podgórze.  
[www.mbc.malopolska.pl/publication/73718](http://www.mbc.malopolska.pl/publication/73718)

#### **A.III.2. Kraków i jego okolice na rodzinnych slajdach z lat 1983-1992.**

1. Część I. Lata 1983-1988  
[www.mbc.malopolska.pl/publication/97893](http://www.mbc.malopolska.pl/publication/97893)
2. Część II. Kraków - lata 1989-1992.  
[www.mbc.malopolska.pl/publication/97894](http://www.mbc.malopolska.pl/publication/97894)
3. Część III. Okolice Krakowa - lata 1989-1992. Edycja II.  
[www.mbc.malopolska.pl/publication/97895](http://www.mbc.malopolska.pl/publication/97895)

### **A.III.3. Podglądanie starego Krakowa.**

1. Część I. Zabytkowe Śródmieście. Wokół Rynku Głównego.  
Kwiecień 2009 – lipiec 2011  
[www.mbc.malopolska.pl/publication/85312](http://www.mbc.malopolska.pl/publication/85312)
2. Część II. Zabytkowe Śródmieście. Dawny Okół i jego przedpole.  
Kwiecień 2009 – lipiec 2011  
[www.mbc.malopolska.pl/publication/85468](http://www.mbc.malopolska.pl/publication/85468)
3. Część III. Wawel i jego okolice, Stradom i Kazimierz.  
Kwiecień 2009 – sierpień 2011.  
[www.mbc.malopolska.pl/publication/85469](http://www.mbc.malopolska.pl/publication/85469)
4. Część IV. Podgórze. Przekrój przez rok 2009.  
[www.mbc.malopolska.pl/publication/85470](http://www.mbc.malopolska.pl/publication/85470)
5. Część V. Podgórze. Sierpień 2010 – czerwiec 2013. Kamieniołom Libana w marcu 2003.  
[www.mbc.malopolska.pl/publication/87313](http://www.mbc.malopolska.pl/publication/87313)
6. Część VI. Dawna IV dzielnica Piasek.  
[www.mbc.malopolska.pl/publication/99083](http://www.mbc.malopolska.pl/publication/99083)
7. Część VII. Dawna IV dzielnica Piasek (c.d.)  
[www.mbc.malopolska.pl/publication/99084](http://www.mbc.malopolska.pl/publication/99084)
8. Część VIII. Dawna VI dzielnica Wesoła.  
[www.mbc.malopolska.pl/publication/101513](http://www.mbc.malopolska.pl/publication/101513)
9. Część IX. Dawna III dzielnica Nowy Świat.  
[www.mbc.malopolska.pl/publication/101514](http://www.mbc.malopolska.pl/publication/101514)
10. Część X. Kleparz – dawna V. dzielnica  
[www.mbc.malopolska.pl/publication/102152](http://www.mbc.malopolska.pl/publication/102152)
11. Część XI. Zabytkowe Śródmieście. Wokół Rynku Głównego.  
Październik 2011 – grudzień 2012  
[www.mbc.malopolska.pl/publication/104006](http://www.mbc.malopolska.pl/publication/104006)
12. Część XII. Zabytkowe Śródmieście. Wokół Rynku Głównego.  
Rok 2013.  
[www.mbc.malopolska.pl/publication/104008](http://www.mbc.malopolska.pl/publication/104008)
13. Część XIII. Zabytkowe Śródmieście. Dawny Okół i jego przedpole.  
Wawel i jego otoczenie.  
Sierpień 2011 – grudzień 2013.  
[www.mbc.malopolska.pl/publication/104010](http://www.mbc.malopolska.pl/publication/104010)
14. Część XIV. Stradom i Kazimierz.  
Sierpień 2011 – grudzień 2013  
[www.mbc.malopolska.pl/publication/104011](http://www.mbc.malopolska.pl/publication/104011)
15. Część XV. Dawna IV. dzielnica Piasek. Zdjęcia od 15.04.2014 do 13.12.2015.  
[www.mbc.malopolska.pl/publication/116548](http://www.mbc.malopolska.pl/publication/116548)
16. Część XVI. Zabytkowe Śródmieście, Wawel i jego otoczenie, Stradom i Kazimierz. Zdjęcia od 16.01.2014 do 02.05.2015.  
[www.mbc.malopolska.pl/publication/116549](http://www.mbc.malopolska.pl/publication/116549)

17. Część XVII. Zabytkowe Śródmieście, Planty, Wawel, widoki wokół Wisły. Zdjęcia wykonane od maja 2016 do lutego 2019.  
[www.mbc.malopolska.pl/publication/134776](http://www.mbc.malopolska.pl/publication/134776)
18. Część XVIII. Zabytkowe Śródmieście, dawny Okół, Planty, Wawel, widoki wokół Wisły. Zdjęcia od marca 2019 do sierpnia 08.2021.  
[www.mbc.malopolska.pl/publication/134778](http://www.mbc.malopolska.pl/publication/134778)
19. Część XIX. Stradom i Kazimierz. C.d.  
Zdjęcia wykonane od stycznia 2015 do sierpnia 2021.  
[www.mbc.malopolska.pl/publication/134782](http://www.mbc.malopolska.pl/publication/134782)
20. Część XX. Piasek. C.d.  
Zdjęcia wykonane od lutego 2016 do października 2019)  
[www.mbc.malopolska.pl/publication/134785](http://www.mbc.malopolska.pl/publication/134785)
21. Część XXI. Piasek i Nowy Świat - c.d.  
Piasek – zdjęcia wykonane od stycznia 2020 do sierpnia 2021, Nowy Świat od listopada 2017 do sierpnia 2021.  
[www.mbc.malopolska.pl/publication/134789](http://www.mbc.malopolska.pl/publication/134789)
22. Część XXII. Kleparz i Wesoła - c.d.  
Zdjęcia wykonane od listopada 2017 do sierpnia 2021)  
[www.mbc.malopolska.pl/publication/134871](http://www.mbc.malopolska.pl/publication/134871)
23. Część XXIII. Podgórze - c.d.  
Zdjęcia wykonane od października 2013 do marca 2022.  
[www.mbc.malopolska.pl/publication/138497](http://www.mbc.malopolska.pl/publication/138497)
24. Część XXIV. Podgórze – c.d. uzupełnienia.  
Zdjęcia wykonane od kwietnia 2022 do maja 2022.  
[www.mbc.malopolska.pl/publication/140510](http://www.mbc.malopolska.pl/publication/140510)

#### **A.III.4. Dawne przedmieścia Krakowa - ulatująca przeszłość.**

1. Część I. Bieżanów, Prokocim, Wola Duchacka. Edycja II.  
[www.mbc.malopolska.pl/publication/17690](http://www.mbc.malopolska.pl/publication/17690)
2. Część II. Piaski Wielkie, Kurdwanów, Jugowice.  
[www.mbc.malopolska.pl/publication/17691](http://www.mbc.malopolska.pl/publication/17691)
3. Część III. Zakrzówek, Dębniki, Ludwinów.  
[www.mbc.malopolska.pl/publication/17692](http://www.mbc.malopolska.pl/publication/17692)
4. Część IV. Zwierzyniec i Półwieś, Przegorzały, Wola Justowska, Czarna Wieś i Kawiory.  
[www.mbc.malopolska.pl/publication/17693](http://www.mbc.malopolska.pl/publication/17693)
5. Część V. Łęg, Mogiła, Krzesławice, Bieńczyce. Edycja II  
[www.mbc.malopolska.pl/publication/17694](http://www.mbc.malopolska.pl/publication/17694)
6. Część VI. Uzupełnienia: Prokocim, Wola Duchacka, Rząka, Piaski Wielkie, Ludwinów, Zakrzówek, Dębniki i Mogiła. Edycja II.  
[www.mbc.malopolska.pl/publication/18158](http://www.mbc.malopolska.pl/publication/18158)
7. Część VII. Bronowice Małe i Wielkie, Krowodrza i Biały Prądnik. Edycja II  
[www.mbc.malopolska.pl/publication/18408](http://www.mbc.malopolska.pl/publication/18408)
8. Część VIII. Płaszów, Kosocice i Rajsko.  
[www.mbc.malopolska.pl/publication/21255](http://www.mbc.malopolska.pl/publication/21255)

9. Część IX. Uzupełnienia (cd): Bieńczyce, Mogiła, Łęg, Prokocim, Wola Duchacka i Piaski Wielkie.  
[www.mbc.malopolska.pl/publication/21256](http://www.mbc.malopolska.pl/publication/21256)
10. Część X. Kobierzyn i Skotniki, Tyniec i Pychowice  
[www.mbc.malopolska.pl/publication/19616](http://www.mbc.malopolska.pl/publication/19616)
11. Część XI. Spacer po południowych i zachodnich obrzeżach Krakowa. Mogiła, Bieżanów, Prokocim i Piaski Wielkie, Wola Duchacka i Kurdwanów, Swoszowice i Jugowice, Łagiewniki, Zakrzówek, Czarna Wieś i Bronowice Małe, Nowa Wieś i Krowodrza.  
[www.mbc.malopolska.pl/publication/21229](http://www.mbc.malopolska.pl/publication/21229)
12. Część XII. Biały Prądnik (c.d.), Czerwony Prądnik, Czyżyny, Rakowice, Mistrzejowice, Zesławice, Grębałów, Bieńczyce (c.d.), Krzesławice (c.d.) i Piaski Wielkie (c.d.).  
[www.mbc.malopolska.pl/publication/21261](http://www.mbc.malopolska.pl/publication/21261)
13. Część XIII. Uzupełnienia: Bieżanów, Rajsko, Swoszowice, Łagiewniki i Pychowice.  
[www.mbc.malopolska.pl/publication/21479](http://www.mbc.malopolska.pl/publication/21479)
14. Część XIV. Uzupełnienia: Mogiła, Krzesławice, Rakowice (Wieczysta) i Prokocim  
[www.mbc.malopolska.pl/publication/22312](http://www.mbc.malopolska.pl/publication/22312)
15. Część XV. Czarna Wieś i Kawiory, Wola Justowska i Las Wolski, Półwie Zwierzynieckie, Zwierzyniec oraz Dębniki i Zakrzówek w zimowej szacie.  
[www.mbc.malopolska.pl/publication/29478](http://www.mbc.malopolska.pl/publication/29478)
16. Część XVI. Mogiła (cd), Bronowice Małe (cd), Łobzów, Zakrzówek (c.d.) i Skotniki.  
[www.mbc.malopolska.pl/publication/45001](http://www.mbc.malopolska.pl/publication/45001)
17. Część XVII. Górka Narodowa, Witkowice i Biały Prądnik. Mini dodatek- przykłady dawnego budownictwa wiejskiego z terenu Ziemi Krakowskiej i Polski Południowej.  
[www.mbc.malopolska.pl/publication/45002](http://www.mbc.malopolska.pl/publication/45002)
18. Część XVIII. Zwierzyniec (Salwator), Wola Duchacka, Pychowice, Bodzów i Kostrze, Rząka. Krakowskie i podkrakowskie krajobrazy.  
[www.mbc.malopolska.pl/publication/45003](http://www.mbc.malopolska.pl/publication/45003)
19. Część XIX. Umykające krakowskie i podkrakowskie krajobrazy: Bonarka, Płaszów i Podgórze, Prokocim Stary i Nowy, Rząka, Krzyszkowice, Kosocice i Piaski Wielkie.  
[www.mbc.malopolska.pl/publication/40795](http://www.mbc.malopolska.pl/publication/40795)
20. Dawne przedmieścia Krakowa – ulatująca przeszłość (część XX). Stara Mogiła, Mydlniki, Chełm i Wola Justowska.  
[www.mbc.malopolska.pl/publication/40794](http://www.mbc.malopolska.pl/publication/40794)
21. Część XXI. Umykające krakowskie i podkrakowskie krajobrazy (c.d.). Łęg, Dębniki, Zakrzówek.  
[www.mbc.malopolska.pl/publication/56790](http://www.mbc.malopolska.pl/publication/56790)
22. Część XXII. Umykające krakowskie i podkrakowskie krajobrazy (c.d.). Wola Duchacka, Piaski Wielkie, Rząka i Łagiewniki.  
[www.mbc.malopolska.pl/publication/56791](http://www.mbc.malopolska.pl/publication/56791)



23. Część XXIII. Umykające krakowskie i podkrakowskie krajobrazy (c.d.). Zwierzyniec (Salwator i Sikornik) i Las Wolski.  
[www.mbc.malopolska.pl/publication/56792](http://www.mbc.malopolska.pl/publication/56792)
24. Część XXIV. Umykające krakowskie i podkrakowskie krajobrazy (c.d.). Rybitwy, Płaszów, Rząka, Piaski Wielkie, Wola Duchacka i Zakrzówek.  
[www.mbc.malopolska.pl/publication/56962](http://www.mbc.malopolska.pl/publication/56962)
25. Część XXV. Wola Duchacka, Płaszów, Łagiewniki i Małe Bronowice (c.d.)  
[www.mbc.malopolska.pl/publication/57115](http://www.mbc.malopolska.pl/publication/57115)
26. Część XXVI. Wola Duchacka, Prokocim, Zwierzyniec, Czarna Wieś i Wola Justowska. Umykające krakowskie i podkrakowskie krajobrazy (c.d.).  
[www.mbc.malopolska.pl/publication/58236](http://www.mbc.malopolska.pl/publication/58236)
27. Część XXVII. Grzegórzki, Dąbie, Płaszów, Jugowice i Swoszowice.  
[www.mbc.malopolska.pl/publication/58645](http://www.mbc.malopolska.pl/publication/58645)
28. Część XXVIII. Jesienny rekonesans po południowych przedmieściach Krakowa – Płaszów, Wola Duchacka, Prokocim, Rząka i Piaski Wielkie.  
[www.mbc.malopolska.pl/publication/59327](http://www.mbc.malopolska.pl/publication/59327)
29. Część XXIX. Jesienny rekonesans po ginącym świecie: Ludwinowa, Zakrzówka i Dębnik.  
[www.mbc.malopolska.pl/publication/59513](http://www.mbc.malopolska.pl/publication/59513)
30. Część XXX. Zimowa sceneria dawnych przedmieść Krakowa: Krowodrza, Nowa i Czarna Wieś, Zwierzyniec, Bielany, Dębniki i Piaski Wielkie.  
[www.mbc.malopolska.pl/publication/60647](http://www.mbc.malopolska.pl/publication/60647)
31. Część XXXI. Łobzów, Krowodrza, Zakrzówek, Pychowice, Łagiewniki, i Rząka.  
[www.mbc.malopolska.pl/publication/60781](http://www.mbc.malopolska.pl/publication/60781)
32. Część XXXII. Zwierzyniec, Czarna i Nowa Wieś oraz Łobzów.  
[www.mbc.malopolska.pl/publication/61316](http://www.mbc.malopolska.pl/publication/61316)
33. Część XXXIII. Sikornik, Las Wolski, Bielany i Przegorzały.  
[www.mbc.malopolska.pl/publication/61317](http://www.mbc.malopolska.pl/publication/61317)
34. Część XXXIV. Stary Prokocim, Piaski Wielkie (Świątniki, Podedworze i Podlesie), Wola Duchacka, Rząka, obrzeże Płaszowa i Podgórze  
[www.mbc.malopolska.pl/publication/61318](http://www.mbc.malopolska.pl/publication/61318)
35. Część XXXV. Wola Duchacka, Kosocice i Barycz, Płaszów, Rybitwy, Bieńczyce i Olsza.  
[www.mbc.malopolska.pl/publication/61336](http://www.mbc.malopolska.pl/publication/61336)
36. Część XXXVI. Wiosenny rekonesans po południowych obrzeżach miasta. Płaszów (Bagry), Stary Prokocim, Wola Duchacka, Piaski Wielkie, Kurdwanów, Kosocice, Łagiewniki, Zakrzówek, Dębniki, Półwsie i Zwierzyniec.  
[www.mbc.malopolska.pl/publication/64127](http://www.mbc.malopolska.pl/publication/64127)
37. Część XXXVII. Wola Justowska i Las Wolski, Półwsie i Zwierzyniec, Łagiewniki, Jugowice, Rajsko i Kosocice.  
[www.mbc.malopolska.pl/publication/66308](http://www.mbc.malopolska.pl/publication/66308)
38. Część XXXVIII. Wola Duchacka, Piaski Wielkie i Prokocim.  
[www.mbc.malopolska.pl/publication/66767](http://www.mbc.malopolska.pl/publication/66767)

39. Część XXXIX. Borek Fałęcki, Bonarka, Dębniaki, Zakrzówek, Półwie i Zwierzyniec, były Obóz Koncentracyjny Płaszów.  
[www.mbc.malopolska.pl/publication/66868](http://www.mbc.malopolska.pl/publication/66868)
40. Część XL. Czyżyny, Rybitwy i Ludwinów.  
[www.mbc.malopolska.pl/publication/68644](http://www.mbc.malopolska.pl/publication/68644)
41. Część XLI. Warszawskie, Krowodrza, Nowa Wieś, Czarna Wieś, Półwie i Zwierzyniec, Kurdwanów i Borek Fałęcki.  
[www.mbc.malopolska.pl/publication/70183](http://www.mbc.malopolska.pl/publication/70183)
42. Część XLII. W zimowej scenerii Pleszowa i Mogiły.  
[www.mbc.malopolska.pl/publication/70187](http://www.mbc.malopolska.pl/publication/70187)
43. Część XLIII. W jesiennej i zimowej scenerii: Woli Duchackiej, Piasków Wielkich i Rząki.  
[www.mbc.malopolska.pl/publication/71271](http://www.mbc.malopolska.pl/publication/71271)
44. Część XLIV. W jesiennym i zimowym klimacie Prokocimia.  
[www.mbc.malopolska.pl/publication/71272](http://www.mbc.malopolska.pl/publication/71272)
45. Część XLV. Płaszów, Olsza i Rakowice.  
[www.mbc.malopolska.pl/publication/71485](http://www.mbc.malopolska.pl/publication/71485)
46. Część XLVI. Raz jeszcze Zwierzyniec.  
[www.mbc.malopolska.pl/publication/72226](http://www.mbc.malopolska.pl/publication/72226)
47. Część XLVII. Wzdłuż tradycyjnego Zakrzówka i wokół Skał Twardowskiego.  
[www.mbc.malopolska.pl/publication/72227](http://www.mbc.malopolska.pl/publication/72227)
48. Część XLVIII. Krowodrza, Półwie Zwierzynieckie, Zwierzyniec i Sikornik, Wola Justowska i Las Wolski, Dębniaki, Zakrzówek, Łagiewniki.  
[www.mbc.malopolska.pl/publication/74740](http://www.mbc.malopolska.pl/publication/74740)
49. Część XLIX. Podgórze – okolice Bonarki i kamieniołom Libana, teren KL Płaszów na skraju Woli Duchackiej, Wola Duchacka, Prokocim, Piaski Wielkie, Jugowice, Kurdwanów, Kosocice, Rajsko i Barycz.  
[www.mbc.malopolska.pl/publication/74741](http://www.mbc.malopolska.pl/publication/74741)
50. Część L. Borek Fałęcki, Kobierzyn, Skotniki i Pychowice.  
[www.mbc.malopolska.pl/publication/75164](http://www.mbc.malopolska.pl/publication/75164)
51. Część LI. Stary Płaszów i Bagry, Prokocim, Biezanów, Piaski Wielkie.  
[www.mbc.malopolska.pl/publication/75857](http://www.mbc.malopolska.pl/publication/75857)
52. Część LII. Zakrzówek i Skały Twardowskiego, Wola Duchacka, teren dawnego KL Płaszów i jego obrzeże, Podgórze – Kopiec Krakusa, Mały Płaszów i Rybitwy, Biezanów.  
[www.mbc.malopolska.pl/publication/75587](http://www.mbc.malopolska.pl/publication/75587)
53. Część LIII. Krakowski kalejdoskop: Zakrzówek, Borek Fałęcki, Łagiewniki, Kurdwanów, Wola Duchacka, Prokocim, Piaski Wielkie, Kosocice.  
[www.mbc.malopolska.pl/publication/77977](http://www.mbc.malopolska.pl/publication/77977)
54. Część LIV. Krowodrza, Łobzów, Nowa Wieś, Czarna Wieś i Zwierzyniec  
[www.mbc.malopolska.pl/publication/79758](http://www.mbc.malopolska.pl/publication/79758)
55. Część LV. Zakrzówek, Ludwinów, Wola Duchacka, Piaski Wielkie i Prokocim  
[www.mbc.malopolska.pl/publication/79759](http://www.mbc.malopolska.pl/publication/79759)

56. Część LVI. Krowodrza, Czarna Wieś, Zwierzyniec, Półwsie Zwierzynieckie, Wola Duchacka, Prokocim, Piaski Wielkie, Rajsko  
[www.mbc.malopolska.pl/publication/87312](http://www.mbc.malopolska.pl/publication/87312)
57. Część LVII. Krzesławice, Dębniaki, Zakrzówek, Ludwinów  
[www.mbc.malopolska.pl/publication/88010](http://www.mbc.malopolska.pl/publication/88010)
58. Część LVIII. Łagiewniki, Płaszów, (Przedmieście) Warszawskie.  
[www.mbc.malopolska.pl/publication/88763](http://www.mbc.malopolska.pl/publication/88763)
59. Część LIX. Wola Duchacka, Prokocim, Piaski Wielkie, Rząka, Rajsko  
[www.mbc.malopolska.pl/publication/88764](http://www.mbc.malopolska.pl/publication/88764)
60. Część LX. Wola Justowska, Zwierzyniec, Półwsie Zwierzynieckie (Błonia), Czarna Wieś, Nowy Świat (Kosakówka), Dębniaki, Zakrzówek, Bodzów.  
[www.mbc.malopolska.pl/publication/89855](http://www.mbc.malopolska.pl/publication/89855)
61. Część LXI. Wola Duchacka, Prokocim, Piaski Wielkie.  
[www.mbc.malopolska.pl/publication/89856](http://www.mbc.malopolska.pl/publication/89856)
62. Część LXII. Mogiła, Rakowice, Grzegórzki.  
[www.mbc.malopolska.pl/publication/90406](http://www.mbc.malopolska.pl/publication/90406)
63. Część LXIII. Przegorzały, Podgórze, Kosocice, Rajsko i Łagiewniki.  
[www.mbc.malopolska.pl/publication/90405](http://www.mbc.malopolska.pl/publication/90405)
64. Część LXIV. Wola Duchacka, Prokocim, Piaski Wielkie, Łagiewniki, Krzyszkowice.  
[www.mbc.malopolska.pl/publication/92610](http://www.mbc.malopolska.pl/publication/92610)
65. Część LXV. Łobzów, Bronowice Wielkie, Czarna Wieś, Półwsie Zwierzynieckie, Zwierzyniec, Nowy Świat, Dębniaki, Zakrzówek, Kobierzyn.  
[www.mbc.malopolska.pl/publication/92611](http://www.mbc.malopolska.pl/publication/92611)
66. Część LXVI. Krakowski kalejdoskop: Olsza, Krowodrza, Nowa Wieś, Czarna Wieś, Zwierzyniec, Dębniaki, Zakrzówek, Kobierzyn i Borek Fałęcki, Kostrze, Tyniec, Prokocim.  
[www.mbc.malopolska.pl/publication/94618](http://www.mbc.malopolska.pl/publication/94618)
67. Część LXVII. Zachodnie i południowe rubieże Krakowa. Piasek, Zwierzyniec, Wola Justowska, Przegorzały, Bielany i ich obrzeże, Dębniaki, Zakrzówek, Ludwinów, Płaszów, Prokocim, Piaski Wielkie, Kurdwanów, Borek Fałęcki i Łagiewniki.  
[www.mbc.malopolska.pl/publication/95591](http://www.mbc.malopolska.pl/publication/95591)
68. Część LXVIII. Warszawskie (Przedmieście), Olsza, Piasek, Czarna Wieś, Wola Justowska, Zwierzyniec, Przegorzały, Dębniaki, Zakrzówek, Ludwinów, Podgórze, Wola Duchacka, Płaszów, Prokocim, Piaski Wielkie, Rząka i Łagiewniki.  
[www.mbc.malopolska.pl/publication/96206](http://www.mbc.malopolska.pl/publication/96206)
69. Część LXIX. Dębniaki, Zakrzówek, Wola Duchacka, Płaszów, Prokocim, Rząka, Piaski Wielkie, Kosocice, Rajsko, Bieńczyce.  
[www.mbc.malopolska.pl/publication/97749](http://www.mbc.malopolska.pl/publication/97749)
70. Część LXX. Piasek, Czarna Wieś i Półwsie Zwierzynieckie.  
[www.mbc.malopolska.pl/publication/97750](http://www.mbc.malopolska.pl/publication/97750)
71. Część LXXI. Zwierzyniec, Wola Justowska, Przegorzały i Bielany. Dodatkowo - wizyta u „Hansa”, rzeźbiarza, na Zwierzyńcu.  
[www.mbc.malopolska.pl/publication/97751](http://www.mbc.malopolska.pl/publication/97751)

72. Część LXXII. Piasek, Zwierzyniec, Wola Justowska, Olszanica, Zakrzówek, Pychowice, Podgórze, Wola Duchacka, Płaszów, Prokocim, Piaski Wielkie, Rząka, Łagiewniki, Borek Fałęcki, Rakowice.  
[www.mbc.malopolska.pl/publication/99107](http://www.mbc.malopolska.pl/publication/99107)
73. Część LXXIII. Nowy Świat, Czarna Wieś, Półwie Zwierzynieckie, Zwierzyniec, Bielany, Dębniaki, Zakrzówek, Ludwinów, Podgórze, Płaszów Wola Duchacka, Prokocim, Piaski Wielkie, Rząka, Krzyszkowice, Grzegórzki, Olsza, Bieńczyce, Batowice.  
[www.mbc.malopolska.pl/publication/99108](http://www.mbc.malopolska.pl/publication/99108)
74. Część LXXIV. Bronowice, Piasek, Czarna Wieś, Krowodrza, Półwie Zwierzynieckie, Zwierzyniec, Przegorzały, Bielany, Dębniaki, Zakrzówek, Ludwinów, Tyniec, Stradom, Wesoła, Podgórze, Wola Duchacka, Prokocim, Piaski Wielkie, Rząka, Krzyszkowice, Olsza, Grzegórzki, Dąbie, Przewóz.  
[www.mbc.malopolska.pl/publication/102164](http://www.mbc.malopolska.pl/publication/102164)
75. Część LXXV. Bieńczyce.  
[www.mbc.malopolska.pl/publication/102165](http://www.mbc.malopolska.pl/publication/102165)
76. Część LXXVI. Piasek, Wesoła, Dębniaki, Zakrzówek, Ludwinów, Grzegórzki, Podgórze, Wola Duchacka, Prokocim, Piaski Wielkie, Rząka, Kosocice, Bieńczyce, Krzesławice, Mogiła.  
[www.mbc.malopolska.pl/publication/102181](http://www.mbc.malopolska.pl/publication/102181)
77. Część LXXVII. Nowy Świat, Czarna Wieś, Półwie Zwierzynieckie, Zwierzyniec, Bielany, Dębniaki, Zakrzówek, Ludwinów, Podgórze, Płaszów Wola Duchacka, Prokocim, Piaski Wielkie, Rząka, Krzyszkowice, Grzegórzki, Olsza, Bieńczyce, Batowice.  
[www.mbc.malopolska.pl/publication/102189](http://www.mbc.malopolska.pl/publication/102189)
78. Część LXXVIII. Grębałów, Lubocza, Wadów, Pleszów, Branice i Przewóz.  
[www.mbc.malopolska.pl/publication/102190](http://www.mbc.malopolska.pl/publication/102190)
79. Część LXXIX. Skotniki, Kleszczów, Chełm, Mydlniki, Bronowice Wielkie i Pleszów.  
[www.mbc.malopolska.pl/publication/102196](http://www.mbc.malopolska.pl/publication/102196)
80. Część LXXX. Kleparz, Wesoła, Krowodrza, Biały Prądnik, Bronowice Wielkie, Olsza, Grzegórzki, Dąbie, Bieńczyce, Piasek, Czarna Wieś, Półwie Zwierzynieckie, Zwierzyniec, Wola Justowska, Zakrzówek, Dębniaki, Ludwinów, Podgórze, Płaszów, Wola Duchacka, Prokocim, Piaski Wielkie, Rząka, Kurdwanów, Łagiewniki, Jugowice, Krzyszkowice.  
[www.mbc.malopolska.pl/publication/115529](http://www.mbc.malopolska.pl/publication/115529)
81. Część LXXXI. Wesoła, Piasek, Nowy Świat, Półwie Zwierzynieckie, Zwierzyniec, Wola Justowska, Olsza, Grzegórzki, Dąbie, Bieńczyce, Dębniaki, Ludwinów, Kostrze, Podgórze, Wola Duchacka, Prokocim, Piaski Wielkie, Rząka.  
[www.mbc.malopolska.pl/publication/131174](http://www.mbc.malopolska.pl/publication/131174)
82. Część LXXXII. Wola Justowska, Chełm, Czarna Wieś, Mydlniki, Bronowice Małe i Wielkie i Bieńczyce.  
[www.mbc.malopolska.pl/publication/131258](http://www.mbc.malopolska.pl/publication/131258)

83. Część LXXXIII. Dębniki, Zakrzówek, Podgórze, Wola Duchacka, Prokocim, Bieżanów, Piaski Wielkie, Rząka i Swoszowice.  
[www.mbc.malopolska.pl/publication/131259](http://www.mbc.malopolska.pl/publication/131259)
84. Część LXXXIV. Wesoła, Warszawskie, Olsza, Grzegórzki, Czerwony Prądnik, Piasek, Nowy Świat, Kleparz, Czarna Wieś, Półwie Zwierzynieckie, Zwierzyniec, Wola Justowska, Bronowice Małe, Mydlniki, Bieńczyce.  
[www.mbc.malopolska.pl/publication/138494](http://www.mbc.malopolska.pl/publication/138494)
85. Część LXXXV. Dębniki, Zakrzówek, Pychowice, Podgórze, Płaszów, Prokocim, Łagiewniki, Kurdwanów, Piaski Wielkie, Rząka, Rajsko, Kosocice, Bieżanów.  
[www.mbc.malopolska.pl/publication/138495](http://www.mbc.malopolska.pl/publication/138495)

### **A.III.5.1**

#### **Raport dla Urzędu Miasta Krakowa. Przegląd chałup z terenu Krakowa i jego obrzeży pod kątem możliwości ich zakupu i przeniesienia do skansenu (14.09.2018).**

Ten dokument roboczy, bez zdjęć opisywanych obiektów, został udostępniony w części 3 (tom II) publikacji z cyklu „Czas zatrzymany” pod redakcją Adama Gryczyńskiego na stronach: 339-344 (wyd. Nowohuckie Centrum Kultury 2019).

### **A.III.5. Krakowskie panoramy i widoki**

1. Część I. Wiosna 2011  
[www.mbc.malopolska.pl/publication/64522](http://www.mbc.malopolska.pl/publication/64522)
2. Część II. Lato 2011  
[www.mbc.malopolska.pl/publication/67475](http://www.mbc.malopolska.pl/publication/67475)
3. Część III. Jesień 2011.  
[www.mbc.malopolska.pl/publication/68255](http://www.mbc.malopolska.pl/publication/68255)
4. Część IV. Zima 2011/2012  
[www.mbc.malopolska.pl/publication/71731](http://www.mbc.malopolska.pl/publication/71731)
5. Część V. Wiosna 2012  
[www.mbc.malopolska.pl/publication/74742](http://www.mbc.malopolska.pl/publication/74742)
6. Część VI. Lato 2012.  
[www.mbc.malopolska.pl/publication/76541](http://www.mbc.malopolska.pl/publication/76541)
7. Część VII. Jesień 2012.  
[www.mbc.malopolska.pl/publication/78459](http://www.mbc.malopolska.pl/publication/78459)
8. Część VIII. Ostatnia zima rząckiego uroczyska, czyli przykład symbiozy człowieka i przyrody po krakowsku.  
[www.mbc.malopolska.pl/publication/78947](http://www.mbc.malopolska.pl/publication/78947)
9. Część IX. Zima 2012/13. Krowodrza, Łobzów, Nowa Wieś, Czarna Wieś, Zwierzyniec, Zakrzówek, Ludwinów, Podgórze (Kopiec Krakusa), Wola Duchacka, Piaski Wielkie, Rajsko, Prokocim i Płaszów (Bagry).  
[www.mbc.malopolska.pl/publication/80638](http://www.mbc.malopolska.pl/publication/80638)

10. Część X. Przedwiośnie 2013. Edycja II. Krowodrza, Nowa i Czarna Wieś, Zwierzyniec, Podgórze, Wola Duchacka, Borek Fałęcki, Płaszów, Piaski Wielkie, Rząka, Krzyszkowice.  
[www.mbc.malopolska.pl/publication/82506](http://www.mbc.malopolska.pl/publication/82506)
11. Część XI. Wiosna 2013. Rondo Mogiłskie, wokół Wisły, Zwierzyniec, Półwsie Zwierzynieckie, Zakrzówek – Skały Twardowskiego, Podgórze– Kopiec Krakusa, Las Bonarka, Płaszów - Bagry, Wola Duchacka, Prokocim, Piaski Wielkie, rząckie ugory, Rajsko, Krzyszkowice  
[www.mbc.malopolska.pl/publication/85310](http://www.mbc.malopolska.pl/publication/85310)
12. Część XII. Lato 2013. Kopiec Piłsudskiego, Las Wolski, podnóże Kopca Kościuszki, Skały Twardowskiego, dębnicki brzeg Wisły, Krzesławice, Płaszów – Bagry, Wola Duchacka (teren dawnego KL Płaszów i Park Duchacki), Piaski Wielkie, rząckie ugory, Kosocice, Krzyszkowice  
[www.mbc.malopolska.pl/publication/87314](http://www.mbc.malopolska.pl/publication/87314)
13. Część XIII. Jesień 2013. Rondo Mogiłskie, Las Wolski i Wola Justowska, Czarna Wieś, Zwierzyniec (Sikornik i Kopiec Kościuszki), Półwsie Zwierzynieckie (Błonia), Nowy Świat (Kossakówka), Dębniki, Zakrzówek (okolice Ronda Grunwaldzkiego; Krakowski Fiord), Pychowice, Kostrze i Bodzów, Podgórze (Wzgórze Lasoty; Kopiec Krakusa).  
[www.mbc.malopolska.pl/publication/89214](http://www.mbc.malopolska.pl/publication/89214)
14. Część XIV. Jesień 2013 c.d. Wola Duchacka (teren dawnego KL Płaszów; Park Duchacki i jego okolice), Prokocim, Płaszów – Bagry, Piaski Wielkie, Rząka, Rajsko, Kosocice, Krzyszkowice – Chabrowe Wzgórze. Dodatek– Migawki z Cmentarza Rakowickiego (2009-2013)  
[www.mbc.malopolska.pl/publication/89215](http://www.mbc.malopolska.pl/publication/89215)
15. Część XV. Zima i przedwiośnie 2013-2014. Planty, Wola Justowska i Las Wolski, Przegorzały, Zwierzyniec (Sikornik i Kopiec Kościuszki), Dębniki, Zakrzówek, Pychowice, Krowodrza, Grzegórzki, Rakowice – Czyżyny i Mogiła.  
[www.mbc.malopolska.pl/publication/90758](http://www.mbc.malopolska.pl/publication/90758)
16. Część XVI. Zima i przedwiośnie 2013-2014 c.d. Podgórze (Zabłocie i Kopiec Krakusa), Płaszów (Bagry), Wola Duchacka (KL Płaszów i Park Duchacki), Prokocim, Piaski Wielkie, Rząka, Krzyszkowice. Dodatek – Migawki z Cmentarza Rakowickiego (c.d.).  
[www.mbc.malopolska.pl/publication/90759](http://www.mbc.malopolska.pl/publication/90759)
17. Część XVII. Wiosna 2014. Wawel, Kossakówka, Czarna Wieś, Zwierzyniec (Sikornik), Wola Justowska – Las Wolski Półwsie Zwierzynieckie (Błonia), Dębniki, Zakrzówek, Czyżyny-Rakowice.  
[www.mbc.malopolska.pl/publication/92612](http://www.mbc.malopolska.pl/publication/92612)
18. Część XVIII. Wiosna 2014 c.d. Płaszów - Bagry, Wola Duchacka, Prokocim, Piaski Wielkie, Łagiewniki, Borek Fałęcki, Kosocice, Barycz, Krzyszkowice, Wieliczka.  
[www.mbc.malopolska.pl/publication/92613](http://www.mbc.malopolska.pl/publication/92613)
19. Część XIX. Lato 2014. Śródmieście - Planty, Piasek, Czarna Wieś, Kazimierz, Zakrzówek, Pychowice, Kobierzyn.  
[www.mbc.malopolska.pl/publication/94204](http://www.mbc.malopolska.pl/publication/94204)

20. Część XX. Lato 2014 c.d. Podgórze, Płaszów - Bagry, Wola Duchacka, Wieliczka. Migawki z Cmentarza Rakowickiego i jego okolic.  
[www.mbc.malopolska.pl/publication/94205](http://www.mbc.malopolska.pl/publication/94205)
21. Część XXI. Lato 2014 c.d. Wisła i jej sąsiedztwo, Rudawa i jej okolice, Wola Justowska (Las Wolski), Pychowice i Kobierzyn, Kostrze i Bodzów, Tyniec, Piekary, Płaszów (Bagry), Rząka, Wieliczka.  
[www.mbc.malopolska.pl/publication/94326](http://www.mbc.malopolska.pl/publication/94326)
22. Część XXII. Jesień 2014. Wzdłuż Wisły, Kossakówka, Śródmieście, Kazimierz, Piasek, Czarna Wieś (Park Jordana), Półwsie Zwierzynieckie (Błonia), Zwierzyniec (Sikornik), Wola Justowska, obrzeżem Lasu Wolskiego.  
[www.mbc.malopolska.pl/publication/96156](http://www.mbc.malopolska.pl/publication/96156)
23. Część XXIII. Jesień 2014 c.d. Dębniki, Zakrzówek, Ludwinów, Pychowice.  
[www.mbc.malopolska.pl/publication/96168](http://www.mbc.malopolska.pl/publication/96168)
24. Część XXIV. Jesień 2014 c.d. Podgórze, Płaszów (Bagry), Wola Duchacka, Prokocim, Piaski Wielkie, Rząka, Borek Fałęcki i Łagiewniki, Wieliczka, Puszcza Niepołomska.  
[www.mbc.malopolska.pl/publication/96171](http://www.mbc.malopolska.pl/publication/96171)
25. Część XXV. Przedzimy 2014. Wola Justowska, Zwierzyniec(Sikornik), Półwsie Zwierzynieckie(Błonia), Kazimierz, Podgórze, Wola Duchacka, Prokocim, Rząka, Piaski Wielkie, Kurdwanów.  
[www.mbc.malopolska.pl/publication/96186](http://www.mbc.malopolska.pl/publication/96186)
26. Część XXVI. Zima 2014/2015. Śródmieście, Kazimierz, Piasek, Czarna Wieś (Park Jordana), Półwsie Zwierzynieckie (Błonia), Zwierzyniec (Sikornik), Dębniki, Zakrzówek (Skały Twardowskiego), Podgórze (Kopiec Krakusa), Wola Duchacka (dawny KL Płaszów i Park Duchacki), Płaszów (Bagry) Prokocim, Rząka, Kosocice, Wieliczka.  
[www.mbc.malopolska.pl/publication/96191](http://www.mbc.malopolska.pl/publication/96191)
27. Część XXVII. Przedwiośnie 2015. Śródmieście, Piasek, wzdłuż Rudawy, Zwierzyniec wzdłuż Wisły, Przegorzały, Bielany, Kryspinów, Aleksandrowice, Dębniki, Zakrzówek, Podgórze, Płaszów (Bagry), Wola Duchacka, Rząka.  
[www.mbc.malopolska.pl/publication/96197](http://www.mbc.malopolska.pl/publication/96197)
28. Część XXVIII. Wiosna 2015. Zabytkowe Śródmieście, Piasek, Półwsie Zwierzynieckie (Błonia), Wzdłuż Rudawy, Zwierzyniec (Sikornik), Wola Justowska i Las Wolski, Wzdłuż Wisły, Dębniki, Zakrzówek, Ludwinów, Pychowice.  
[www.mbc.malopolska.pl/publication/96211](http://www.mbc.malopolska.pl/publication/96211)
29. Część XXIX. Wiosna 2015(c.d.) Podgórze, Wola Duchacka, Płaszów (Bagry), Prokocim, Piaski Wielkie, Rząka, Łagiewniki, Borek Fałęcki, Kosocice, Krzyszkowice, Wieliczka.  
[www.mbc.malopolska.pl/publication/96215](http://www.mbc.malopolska.pl/publication/96215)
30. Część XXX. Lato 2015 Śródmieście, Wesola, Piasek, Półwsie Zwierzynieckie (Błonia), Zwierzyniec, Wola Justowska i Las Wolski, Dębniki, Zakrzówek, Ludwinów, Pychowice, Podgórze, Wola Duchacka, Płaszów (Bagry), Prokocim, Rząka, Łagiewniki.  
[www.mbc.malopolska.pl/publication/97188](http://www.mbc.malopolska.pl/publication/97188)

31. Część XXXI. Jesień 2015. Śródmieście i Wawel, Kleparz, Piasek, Półwsie Zwierzynieckie (Błonia), Czarna Wieś, Zwierzyniec, Wola Justowska i Las Wolski, Bielany, Kryspinów i Olszanica.  
[www.mbc.malopolska.pl/publication/97189](http://www.mbc.malopolska.pl/publication/97189)
32. Część XXXII. Jesień 2015 (c.d.). Zakrzówek, Pychowice i okolica, Wola Duchacka, Płaszów (Bagry), Prokocim, Rząka, Krzyszkowice, Wieliczka..  
[www.mbc.malopolska.pl/publication/97190](http://www.mbc.malopolska.pl/publication/97190)
33. Część XXXIII. Przedzimy i zima 2015/2016. Zabytkowe Śródmieście, Kleparz, Piasek, Stradom i Kazimierz, Czarna Wieś, Półwsie Zwierzynieckie, Zwierzyniec, Wola Justowska i Las Wolski, Przegorzały, Bielany, Kryspinów, Dębni, Zakrzówek, Pychowice.  
[www.mbc.malopolska.pl/publication/98196](http://www.mbc.malopolska.pl/publication/98196)
34. Część XXXIV. Przedzimy i zima 2015/2016. c.d. Podgórze (kamieniołom Libana), Wola Duchacka (Park Duchacki i KL Płaszów), Bagry i stary Płaszów, Prokocim, Piaski Wielkie, Rząka, Kosocice, Rajsko, Krzyszkowice.  
[www.mbc.malopolska.pl/publication/98197](http://www.mbc.malopolska.pl/publication/98197)
35. Część XXXV. Wiosna 2016. Zabytkowe Śródmieście, Wesoła, Stradom, Wzdłuż Wisły od Ludwinowa do Dębni, Piasek, Półwsie Zwierzynieckie (Błonia), Zwierzyniec, Bielany, Cmentarz Rakowicki, Czyżyny.  
[www.mbc.malopolska.pl/publication/98198](http://www.mbc.malopolska.pl/publication/98198)
36. Część XXXVI. Wiosna 2016 (c.d.) Podgórze, Na styku Ludwinowa i Zakrzówka, Dębni, Pychowice, Łagiewniki, Wola Duchacka, Płaszowskie Bagry, Prokocim, Rząka, Kosocice, Barycz, Krzyszkowice, Wieliczka, Kłaj, Marszowice, Wola Zręczycka, Zagórzany.  
[www.mbc.malopolska.pl/publication/98199](http://www.mbc.malopolska.pl/publication/98199)
37. Część XXXVII. Lato 2016. Piasek, Kazimierz, Zwierzyniec, Wola Duchacka, Płaszów, Prokocim, Rząka, Łagiewniki, Borek Fałęcki.  
[www.mbc.malopolska.pl/publication/98540](http://www.mbc.malopolska.pl/publication/98540)
38. Część XXXVIII. Jesień 2016. Planty, Wesoła, Piasek, Półwsie Zwierzynieckie, Zwierzyniec, Wola Justowska, Bielany, Kryspinów, Olszanica, Cmentarz Rakowicki.  
[www.mbc.malopolska.pl/publication/99085](http://www.mbc.malopolska.pl/publication/99085)
39. Część XXXIX. Jesień 2016 (c.d.). Dębni, Zakrzówek, Pychowice, Podgórze, Wola Duchacka, Płaszów (Bagry), Prokocim, Piaski Wielkie, Rząka, Rajsko.  
[www.mbc.malopolska.pl/publication/99086](http://www.mbc.malopolska.pl/publication/99086)
40. Część XL. Zima 2016/2017. Śródmieście, Piasek, Wesoła, Zwierzyniec, Wola Justowska, Kazimierz, Podgórze, Wola Duchacka, Płaszów, Prokocim, Piaski Wielkie, Rząka, Borek Fałęcki, Olsza, Czyżyny-Rakowice. Edycja II.
41. Część XLI. Wiosna 2017. Śródmieście, Wawel i jego otoczenie, Kazimierz, Piasek, Czarna Wieś, Półwsie Zwierzynieckie, Zwierzyniec, Las Wolski (Sowiniec), Bielany, Grzegórzki, Cmentarz Rakowicki, Mistrzejowice, Batowice.  
[www.mbc.malopolska.pl/publication/101506](http://www.mbc.malopolska.pl/publication/101506)



42. Część XLII. Wiosna 2017 c.d. Dębniki, Zakrzówek, Ludwinów, Pychowice, Podgórze, Wola Duchacka, Płaszów (Bagry), Prokocim, Piaski Wielkie, Rząka, Krzyszkowice.  
[www.mbc.malopolska.pl/publication/101509](http://www.mbc.malopolska.pl/publication/101509)
43. Część XLIII. Lato 2017 c.d. Dębniki, Zakrzówek, Ludwinów, Pychowice, Podgórze, Wola Duchacka, Płaszów (Bagry), Prokocim, Piaski Wielkie, Rząka, Krzyszkowice.  
[www.mbc.malopolska.pl/publication/102151](http://www.mbc.malopolska.pl/publication/102151)
44. Część XLIV. Jesień 2017. Śródmieście, Wzdłuż Wisły, Piasek, Nowy Świat, Czarna Wieś, Półwie Zwierzynieckie, Bielany, Kryspinów, Stradom, Kleparz, Krowodrza, Wesoła, Olsza, Grzegórzki, Dębniki, Zakrzówek, Ludwinów, Pychowice, Tyniec.  
[www.mbc.malopolska.pl/publication/102184](http://www.mbc.malopolska.pl/publication/102184)
45. Część XLV. Jesień 2017 c.d. Podgórze, KL Płaszów, Wola Duchacka, Płaszów (Bagry), Prokocim, Piaski Wielkie, Rząka.  
[www.mbc.malopolska.pl/publication/102185](http://www.mbc.malopolska.pl/publication/102185)
46. Część XLVI. Zima 2017/18. Śródmieście, Piasek, Krowodrza, Zwierzyniec, Przegorzały, Bielany, Balice i Olszanica, Stradom, Kazimierz, Wesoła, Olsza, Grzegórzki, Dąbie, Bieńczyce, Podgórze, Wola Duchacka, Płaszów (Bagry), Prokocim, Piaski Wielkie, Rząka, Krzyszkowice.  
[www.mbc.malopolska.pl/publication/102192](http://www.mbc.malopolska.pl/publication/102192)
47. Część XLVII. Wiosna 2018. Śródmieście, Wesoła, Wzdłuż Wisły, Kazimierz, Piasek, Nowy Świat, Czarna Wieś, Półwie Zwierzynieckie, Podgórze, Olsza, Grzegórzki, Dąbie, Czyżyny.  
[www.mbc.malopolska.pl/publication/104457](http://www.mbc.malopolska.pl/publication/104457)
48. Część XLVIII. Wiosna 2018. C.d. Dębniki, Zakrzówek, Ludwinów, Pychowice, Wola Duchacka, Płaszów (Bagry), Piaski Wielkie, Rząka, Borek Fałęcki, Rajsko, Kosocice.  
[www.mbc.malopolska.pl/publication/104458](http://www.mbc.malopolska.pl/publication/104458)
49. Część XLIX. Lato 2018. Planty, Śródmieście, Piasek, Nowy Świat, Wesoła, Olsza, Kazimierz, Jugowice, Skotniki, Kleszczów, Chełm, Mydlniki, Bronowice Wielkie, Podgórze, Wola Duchacka, Płaszów, Piaski Wielkie, Rząka, Czyżyny, Grębałów, Bieńczyce, Krzesławice, Lubocza, Wadów, Mogiła, Pleszów, Branice, Przewóz.  
[www.mbc.malopolska.pl/publication/104012](http://www.mbc.malopolska.pl/publication/104012)
50. Część L. Jesień 2018. Śródmieście, Wzdłuż Wisły, Kleparz, Piasek, Nowa Wieś, Czarna Wieś, Półwie Zwierzynieckie, Zwierzyniec, Wola Justowska, Bronowice Wielkie, Wesoła, Olsza, Grzegórzki, Dąbie, Bieńczyce.  
[www.mbc.malopolska.pl/publication/113128](http://www.mbc.malopolska.pl/publication/113128)
51. Część LI. Jesień c.d. Dębniki, Zakrzówek, Ludwinów, Pychowice, Kazimierz, Stradom, Podgórze, Wola Duchacka, Płaszów (Bagry), Prokocim, Piaski Wielkie, Rząka, Kurdwanów, Łagiewniki, Jugowice i Kosocice.  
[www.mbc.malopolska.pl/publication/113129](http://www.mbc.malopolska.pl/publication/113129)

52. Część LII. Zima 2018/2019. Śródmieście, Kleparz, Wesoła, Olsza, Grzegórzki, Dąbie, Bieńczyce, Piasek, Nowy Świat, Półwie Zwierzynieckie, Zwierzyniec, Zakrzówek, Ludwinów, Kazimierz, Stradom, Podgórze, Wola Duchacka, Płaszów, Prokocim, Piaski Wielkie i Rząka.  
[www.mbc.malopolska.pl/publication/113130](http://www.mbc.malopolska.pl/publication/113130)
53. Część LIII. Przedwiośnie i wiosna 2019. Śródmieście, wzdłuż Wisły, Kleparz, Wesoła, Olsza, Grzegórzki, Dąbie, Piasek, Krowodrza, Biały Prądnik, Czarna Wieś, Półwie Zwierzynieckie, Zwierzyniec, Wola Justowska, Bielany, Kryspinów, Olszanica.  
[www.mbc.malopolska.pl/publication/114436](http://www.mbc.malopolska.pl/publication/114436)
54. Część LIV. Przedwiośnie i wiosna 2019. C.d. Kazimierz, Dębniaki, Zakrzówek, Ludwinów, Pychowice, Podgórze, Wola Duchacka, Płaszów (Bagry), Prokocim, Piaski Wielkie, Rząka, Rajsko, Kosocice, Krzyszkowice, Zagórzany.  
[www.mbc.malopolska.pl/publication/114437](http://www.mbc.malopolska.pl/publication/114437)
55. Część LV. Lato 2019. Śródmieście, Kleparz, Wesoła, Piasek, Bronowice Wielkie, Zwierzyniec, Kazimierz, Zakrzówek, Podgórze, Wola Duchacka, Płaszów, Piaski Wielkie, Rząka, Krzyszkowice.  
[www.mbc.malopolska.pl/publication/115524](http://www.mbc.malopolska.pl/publication/115524)
56. Część LVI. Jesień 2019. Śródmieście, Wzdłuż Wisły, Kleparz, Piasek, Nowa Wieś, Czarna Wieś, Półwie Zwierzynieckie, Zwierzyniec, Wola Justowska, Bronowice Wielkie, Wesoła, Olsza, Grzegórzki, Dąbie, Bieńczyce.  
[www.mbc.malopolska.pl/publication/119041](http://www.mbc.malopolska.pl/publication/119041)
57. Część LVII. Zima 2019/2020. Planty, Śródmieście, Piasek, Zwierzyniec, Wesoła, Olsza, Grzegórzki, Dąbie, Zakrzówek, Dębniaki, Pychowice, Kostrze, Podgórze, Wola Duchacka, Płaszów, Prokocim, Piaski Wielkie, Rząka.  
[www.mbc.malopolska.pl/publication/131157](http://www.mbc.malopolska.pl/publication/131157)
58. Część LVIII. Przedwiośnie i wiosna 2020. Śródmieście, Kleparz, Piasek, Nowy Świat, Czarna Wieś, Półwie Zwierzynieckie, Zwierzyniec, Bielany i Las Wolski, Olsza, Grzegórzki, Dębniaki, Zakrzówek, Pychowice, Podgórze, Wola Duchacka (KL Płaszów), Płaszów (Bagry), Prokocim, Piaski Wielkie, Rząka.  
[www.mbc.malopolska.pl/publication/131175](http://www.mbc.malopolska.pl/publication/131175)
59. Część LIX. Lato 2020. Śródmieście, Piasek, Nowy Świat, Czarna Wieś, Półwie Zwierzynieckie, Kleparz, Wesoła, Podgórze, Wola Duchacka, Płaszów.
60. Część LX. Jesień 2020. Uzupełnienie. Planty, Śródmieście, Wesoła, Piasek, Czarna Wieś, Krowodrza, Bronowice Wielkie, Dębniaki, Zakrzówek, Podgórze, Łagiewniki, Wola Duchacka, Płaszów, Prokocim, Piaski Wielkie, Rząka, Jugowice i Swoszowice.  
[www.mbc.malopolska.pl/publication/131380](http://www.mbc.malopolska.pl/publication/131380)

61. Część LXI. Zima 2020/2021. Półwsie Zwierzynieckie, Czarna Wieś, Bronowice Małe, Bronowice Wielkie, Mydlniki, Bieńczyce, Nad Wisłą i wokół Wawelu, Zakrzówek, Ludwinów, Podgórze, Wola Duchacka, Prokocim, Piaski Wielkie, Rząka.  
[www.mbc.malopolska.pl/publication/131381](http://www.mbc.malopolska.pl/publication/131381)
62. Część LXII. Wiosna 2021. Planty, Wawel, Śródmieście wokół Rynku Głównego, dawny Okół i jego otoczenie, Stradom, Kazimierz, Kleparz, Wesoła, Olsza, Grzegórzki  
[www.mbc.malopolska.pl/publication/132349](http://www.mbc.malopolska.pl/publication/132349)
63. Część 63. Wiosna 2021 c.d. Piasek, Nowy Świat, Czarna Wieś, Półwsie Zwierzynieckie, Zwierzyniec.  
[www.mbc.malopolska.pl/publication/132350](http://www.mbc.malopolska.pl/publication/132350)
64. Część 64. Wiosna 2021 c.d. 2. Dębniki, Zakrzówek, Ludwinów, Podgórze, Wola Duchacka, Płaszów, Prokocim, Rząka, Kurdwanów, Krzyszkowice.  
[www.mbc.malopolska.pl/publication/132351](http://www.mbc.malopolska.pl/publication/132351)
65. Część 65. Lato 2021. Śródmieście, Piasek, Nowy Świat, Czarna Wieś, Półwsie Zwierzynieckie, Wola Justowska, Kleparz, Wesoła, Grzegórzki, Dąbie, Prądnik Czerwony, Dębniki, Zakrzówek, Ludwinów, Kazimierz, Podgórze, Płaszów, Rząka.  
[www.mbc.malopolska.pl/publication/134873](http://www.mbc.malopolska.pl/publication/134873)
66. Część 66. Lato 2021. Śródmieście, Piasek, Czarna Wieś, Półwsie Zwierzynieckie, wzdłuż Rudawy, Zwierzyniec, Wola Justowska, Bronowice Małe, Mydlniki, Kleparz, Warszawskie, Wesoła, Grzegórzki, Olsza, Kazimierz.  
[www.mbc.malopolska.pl/publication/138496](http://www.mbc.malopolska.pl/publication/138496)
67. Część 67. Jesień 2021. C.d. Pychowice, Stradom, Podgórze, Wola Duchacka, Płaszów, Łagiewniki, Piaski Wielkie, Rząka, Rajsko, Kosocice, Barycz, Krzyszkowice, Bilczyce i Jawczyce, Gdów, Liplas, Zagórzany.  
[www.mbc.malopolska.pl/publication/134873](http://www.mbc.malopolska.pl/publication/134873)
68. Część 68. Zima 2021/2022. Śródmieście, Krowodrza, Warszawskie, Kleparz, Wesoła, Olsza, Grzegórzki, Bieńczyce, Kazimierz, Podgórze, Wola Duchacka, Płaszów, Prokocim, Piaski Wielkie, Rząka, Kosocice.  
[www.mbc.malopolska.pl/publication/140507](http://www.mbc.malopolska.pl/publication/140507)
69. Część 69. Wiosna 2022. Śródmieście, Piasek, Nowy Świat, Półwsie Zwierzynieckie, Zwierzyniec, Kleparz, Wesoła, Olsza, Grzegórzki, Dąbie, Kazimierz, Biały i Czerwony Prądnik.  
[www.mbc.malopolska.pl/publication/140508](http://www.mbc.malopolska.pl/publication/140508)
70. Część 70. Wiosna 2022. C.d. Zakrzówek, Dębniki, Pychowice, Wola Duchacka, Płaszów, Prokocim, Piaski Wielkie, Rząka.  
[www.mbc.malopolska.pl/publication/140509](http://www.mbc.malopolska.pl/publication/140509)
71. Część 71. Lato 2022. Zakrzówek, Dębniki, Pychowice, Wola Duchacka, Płaszów, Prokocim, Piaski Wielkie, Rząka.  
[www.mbc.malopolska.pl/publication/140560](http://www.mbc.malopolska.pl/publication/140560)

### **A.III.6. Drzwi krakowskich kamienic czynszowych i domów podmiejskich**

1. Część I. Piasek i Nowy Świat.  
[www.mbc.malopolska.pl/publication/69109](http://www.mbc.malopolska.pl/publication/69109)
2. Część II. Śródmieście, Stradom, Kazimierz, Wesoła, Dębniki i Podgórze  
[www.mbc.malopolska.pl/publication/69110](http://www.mbc.malopolska.pl/publication/69110)
3. Część III. Śródmieście (c.d.), Piasek (c.d.), podmiejski Kraków.  
[www.mbc.malopolska.pl/publication/69430](http://www.mbc.malopolska.pl/publication/69430)
4. Część IV. Śródmieście (c.d.), Kleparz, Wesoła (c.d.).  
[www.mbc.malopolska.pl/publication/71803](http://www.mbc.malopolska.pl/publication/71803)
5. Część V. Śródmieście, Piasek, Kleparz i Wesoła – uzupełnienia.  
[www.mbc.malopolska.pl/publication/72474](http://www.mbc.malopolska.pl/publication/72474)
6. Część VI. Wesoła, Stradom i Kazimierz (c.d.) oraz podmiejska Krowodrza.  
[www.mbc.malopolska.pl/publication/730887](http://www.mbc.malopolska.pl/publication/730887)
7. Część VII. Piasek, Wesoła, Kazimierz i Podgórze – uzupełnienia.  
[www.mbc.malopolska.pl/publication/73088](http://www.mbc.malopolska.pl/publication/73088)
8. Część VIII. Piasek – uzupełnienia.  
[www.mbc.malopolska.pl/publication/73717](http://www.mbc.malopolska.pl/publication/73717)

### **A.III.7. Detale krakowskich czynszówek i domów. Wybrane drzwi i portale, klamki, okna i obramienia, witraże i figury naścienne.**

1. Część I. Zabytkowe Śródmieście.  
[www.mbc.malopolska.pl/publication/88307](http://www.mbc.malopolska.pl/publication/88307)
2. Część II. Kleparz, Stradom, Kazimierz, Wesoła, Piasek i Nowy Świat.  
[www.mbc.malopolska.pl/publication/88308](http://www.mbc.malopolska.pl/publication/88308)
3. Część III. Kalejdoskop krakowski i Kraków podmiejski.  
[www.mbc.malopolska.pl/publication/89316](http://www.mbc.malopolska.pl/publication/89316)
4. Część IV. Śródmieście, Wesoła, Kleparz, Piasek, Stradom, Podgórze, podmiejska Mogiła.  
[www.mbc.malopolska.pl/publication/90757](http://www.mbc.malopolska.pl/publication/90757)
5. Część V. Śródmieście, Wesoła, Piasek, Nowy Świat, Czarna Wieś, Podgórze. Podmiejski Kraków: Zakrzówek i Wola Duchacka.  
[www.mbc.malopolska.pl/publication/94203](http://www.mbc.malopolska.pl/publication/94203)
6. Część VI. Uzupełnienia: Śródmieście, Kleparz, Piasek i Podgórze. Podmiejski Kraków: Krowodrza, Nowa Wieś, Wola Justowska, Zwierzyniec, Zakrzówek, Ludwinów i Tynec.  
[www.mbc.malopolska.pl/publication/96154](http://www.mbc.malopolska.pl/publication/96154)
7. Część VII. Śródmieście, Piasek, Kazimierz i Podgórze.  
[www.mbc.malopolska.pl/publication/102182](http://www.mbc.malopolska.pl/publication/102182)
8. Część VIII. Kraków podmiejski. Czarna Wieś, Półwie Zwierzynieckie, Zwierzyniec, Wola Justowska, Przegorzały, Warszawskie, Grzegórzki, Dąbie, Bieńczyce, Krzesławice i Mogiła, Dębniki, Zakrzówek, Ludwinów, Płaszów i Prokocim.  
[www.mbc.malopolska.pl/publication/102183](http://www.mbc.malopolska.pl/publication/102183)

9. Część IX. Wesoła i Kraków podmiejski: Jugowice, Łęg, Bieńczyce, Krzesławice, Mogiła, Grębałów, Lubocza, Wadów, Pleszów, Branice, Przewóz  
[www.mbc.malopolska.pl/publication/102191](http://www.mbc.malopolska.pl/publication/102191)
10. Część X. Kalejdoskop Krakowski. Śródmieście, Kleparz, Wesoła, Grzegórzki, Dąbie, Piasek, Bronowice Wielkie, Zwierzyniec, Wola Justowska, Kazimierz, Podgórze, Prokocim, Wola Duchacka, Jugowice, „Chałupa u Szpinaka”.  
[www.mbc.malopolska.pl/publication/113131](http://www.mbc.malopolska.pl/publication/113131)
11. Część XI. Zdjęcia i wspomnienia Stanisławy Markowskiej dotyczące kamienicy Louisów.  
[www.mbc.malopolska.pl/publication/113132](http://www.mbc.malopolska.pl/publication/113132)

### **A.III.8. Migawki z Cmentarza Rakowickiego**

1. Część I. 21.02.2009 – 14.04.2017  
[www.mbc.malopolska.pl/publication/102198](http://www.mbc.malopolska.pl/publication/102198)
2. Część II. 18.10.2017 – 13.04.2018  
[www.mbc.malopolska.pl/publication/102200](http://www.mbc.malopolska.pl/publication/102200)
3. Część III. 16.10.2018 – 23.12.2018  
[www.mbc.malopolska.pl/publication/1044590](http://www.mbc.malopolska.pl/publication/1044590)
4. Część IV. Uzupełnienia z lat 2007-2013 oraz zdjęcia od 17.04.2019-01.11.2019  
[www.mbc.malopolska.pl/publication/116550](http://www.mbc.malopolska.pl/publication/116550)
5. Część V. Zdjęcia od 25.12.2009 do 10.06.2020  
[www.mbc.malopolska.pl/publication/131177](http://www.mbc.malopolska.pl/publication/131177)
6. Część VI. Zdjęcia od 22.10.2020 do 01.11.2021  
[www.mbc.malopolska.pl/publication/134872](http://www.mbc.malopolska.pl/publication/134872)
7. Część VII. Zdjęcia od 24.12.2021 do 05.04.2022  
[www.mbc.malopolska.pl/publication/140561](http://www.mbc.malopolska.pl/publication/140561)

### **A.III.9. Krakowskie i podkrakowskie jeziora, stawy, rozlewiska i mokradła**

1. Część I.  
Dawna plaża pod Wawelem, Planty, Bronowice Wielkie, Czarna Wieś, Błonia, Zwierzyniec, Mydlniki i Kryspinów, Zakrzówek, Ludwinów, pogranicze Pychowic i Bodzowa, pychowickie łąki, Przegorzały i Bielany, posolvay'owskie stawy w Borku Fałęckim, okolice Bonarki, kamieniołom Libana, teren KL Płaszów, Bagry, nabrzeże Wisły w Rybitwach i Płaszowie, Dąbie, łąki mogiłskie, Bieńczyce i Olsza.  
[www.mbc.malopolska.pl/publication/74564](http://www.mbc.malopolska.pl/publication/74564)
2. Część II.  
Parki: w Nowym i Starym Prokocimiu, Wola Duchacka, Piaski Wielkie, Rząka, Krzyszkowice, Rajska, Kosocice, Barycz i Wieliczka.  
[www.mbc.malopolska.pl/publication/74567](http://www.mbc.malopolska.pl/publication/74567)

**A.III.10. Liczne albumy o Krakowie i jego okolicach opublikowane na mojej stronie serwisu społecznościowego Facebook:**  
<http://pl-pl.facebook.com/people/Leszek-Grabowski/100000321665908>

## **B. Opracowania dotyczące Ziemi Gdowskiej**

### **B.I. Sagi i historie rodzinne**

1. Saga rodu Grabowskich z Bilczyc i Liplasa koło Gdowa. Edycja XVIII uzup.  
[www.mbc.malopolska.pl/publication/8610](http://www.mbc.malopolska.pl/publication/8610)
2. Saga rodu Chanków i Kędrynów z Podolan i okolic Gdowa. Edycja VI uzup.  
[www.mbc.malopolska.pl/publication/10372](http://www.mbc.malopolska.pl/publication/10372)
3. Szkic do historii badań nad drzewem genealogicznym rodu Chanków z Podolan i okolic Gdowa.  
[www.mbc.malopolska.pl/publication/14677](http://www.mbc.malopolska.pl/publication/14677)
4. Notka o rodach: Kaletów – „Wójcioków”, Augustynków – „Frysiów” i Mrozowskich z Bilczyc koło Gdowa. Edycja X uzup.  
[www.mbc.malopolska.pl/publication/13924](http://www.mbc.malopolska.pl/publication/13924)

### **B.II. Albumy o Ziemi Gdowskiej**

#### **B.II.1. Gdów i jego okolice – odchodzący świat**

1. Część I. Gdów, Bilczyce, Liplasz, Podolany, Wola Zręczycka, Jaroszkówka, Lipnica Murowana. Edycja II.  
[www.mbc.malopolska.pl/publication/15443](http://www.mbc.malopolska.pl/publication/15443)
2. Część II. Gdów, Przebieczany, Marszowice, Jaroszkówka, Kobylec, Klęczana, Wola Zręczycka.  
[www.mbc.malopolska.pl/publication/15730](http://www.mbc.malopolska.pl/publication/15730)
3. Część III. Wiatowice, Niegowić, Marszowice, Bilczyce, Gdów, Grzybowa, Zręczyce, Wola Zręczycka, Klęczana, Łapanów, Szlak Papieski - odcinek od Klęczany do Łapanowa. Edycja II.  
[www.mbc.malopolska.pl/publication/15731](http://www.mbc.malopolska.pl/publication/15731)
4. Część IV. Bilczyce, Gdów, Podolany, Wola Zręczycka i Zręczyce. Edycja II.  
[www.mbc.malopolska.pl/publication/17022](http://www.mbc.malopolska.pl/publication/17022)
5. Część V. Bilczyce, Liplasz, Niegowić, Gdów i Grzybowa.  
[www.mbc.malopolska.pl/publication/17844](http://www.mbc.malopolska.pl/publication/17844)
6. Część VI. Zagórzany, Gdów, Podolany, Jaroszkówka, Wieniec, Nieznanowice, Marszowice, Bilczyce i Łazany.  
[www.mbc.malopolska.pl/publication/21257](http://www.mbc.malopolska.pl/publication/21257)
7. Część VII. Lednica Górna, Trąbki, Łazany Bilczyce, Gdów, Marszowice, Wola Zręczycka i Zagórzany.  
[www.mbc.malopolska.pl/publication/24065](http://www.mbc.malopolska.pl/publication/24065)
8. Część VIII. Łazany, Gdów, Niegowić, Krakuszowice, Grodkowice, Klęczana, Kobylec i Łapanów  
[www.mbc.malopolska.pl/publication/56963](http://www.mbc.malopolska.pl/publication/56963)
9. Część IX. Nieznanowice, Pierzchów, Cichawa. Szlak Papieski – odcinek od Niegowici do granic Klęczany.  
[www.mbc.malopolska.pl/publication/58646](http://www.mbc.malopolska.pl/publication/58646)

10. Część X. Łazany, Bilczyce, Gdów, Pierzchów, Niegowić i Wiatowice. Edycja II.  
[www.mbc.malopolska.pl/publication/61319](http://www.mbc.malopolska.pl/publication/61319)
11. Część XI. Jawczyce, Liplas, Gdów, Wola Zręczycka, Kobylec; wybrane archiwalia.  
[www.mbc.malopolska.pl/publication/77982](http://www.mbc.malopolska.pl/publication/77982)
12. Część XII. Gdów, Marszowice, Jaroszkówka, Kobylec; kilka wyburzonych już chałup z Gdowa, Marszowic i Kobylca. Edycja II.  
[www.mbc.malopolska.pl/publication/85467](http://www.mbc.malopolska.pl/publication/85467)
13. Część XIII. Rekonesans po Gdowie a.d. 2015, Bilczyce, Jawczyce, Podolany, Wola Zręczycka, Marszowice. Edycja IV.  
[www.mbc.malopolska.pl/publication/94401](http://www.mbc.malopolska.pl/publication/94401)
14. Część XIV. Muzeum Dwór Feillów w Woli Zręczyckiej koło Gdowa, jego historia, otoczenie i okolica. Zagórzany. Edycja II.  
[www.mbc.malopolska.pl/publication/98706](http://www.mbc.malopolska.pl/publication/98706)
15. Część XV. Podolany i ich otoczenie.  
[www.mbc.malopolska.pl/publication/119043](http://www.mbc.malopolska.pl/publication/119043)

### **C. Budownictwo ludowe, małomiasteczkowe i dworskie oraz kapliczki i inne pamiątki Ziemi Krakowskiej**

1. Część I. Gdów. Edycja III.  
[www.mbc.malopolska.pl/publication/94399](http://www.mbc.malopolska.pl/publication/94399)
2. Część II. Bilczyce, Jawczyce, Grzybowa, Łazany, Zręczyce, Wola Zręczycka, Edycja II.  
[www.mbc.malopolska.pl/publication/94400](http://www.mbc.malopolska.pl/publication/94400)
3. Część III. Dobczyce i ich okolice.  
[www.mbc.malopolska.pl/publication/99109](http://www.mbc.malopolska.pl/publication/99109)
4. Część IV. Bochnia i jej okolice.  
[www.mbc.malopolska.pl/publication/102150](http://www.mbc.malopolska.pl/publication/102150)
5. Część V. Lanckorona i jej okolice: Izdebnik i Krzywaczka. Ed. II.  
[www.mbc.malopolska.pl/publication/113133](http://www.mbc.malopolska.pl/publication/113133)
6. Część VI. Orawski Park Etnograficzny w Zubrzycy Górnej.  
[www.mbc.malopolska.pl/publication/114434](http://www.mbc.malopolska.pl/publication/114434)
7. Część VII. Nadwiślański Park Etnograficzny w Wygielzowie.  
[www.mbc.malopolska.pl/publication/114435](http://www.mbc.malopolska.pl/publication/114435)
8. Część VIII. Lipnica Murowana, Lipnica Dolna i Górna.  
[www.mbc.malopolska.pl/publication/115508](http://www.mbc.malopolska.pl/publication/115508)
9. Część IX. Łapanów i jego okolice.  
[www.mbc.malopolska.pl/publication/119042](http://www.mbc.malopolska.pl/publication/119042)
10. Część X. Ojców.  
[www.mbc.malopolska.pl/publication/131155](http://www.mbc.malopolska.pl/publication/131155)
11. Część XI. Niegowić i jej okolica: Liplas, Wiatowice, Krakuszowice, Cichawa, Grodkowice, Pierzchów, Nieznanowice i Marszowice.  
[www.mbc.malopolska.pl/publication/131156](http://www.mbc.malopolska.pl/publication/131156)

12. Część XII. Obrzeże i okolice Wieliczki. Kraków Bieżanów, Czarnochovice, Śledziejowice, Kokotów, Zabawa, Lednica Górna, Szczygłów, Zabłocie Surówki, Przebieczany, Biskupice, Trąbki, Rożnowa, Pawlikowice  
[www.mbc.malopolska.pl/publication/138492](http://www.mbc.malopolska.pl/publication/138492)
13. Część XIII. Wielickie Krzyszkowice.  
[www.mbc.malopolska.pl/publication/138493](http://www.mbc.malopolska.pl/publication/138493)
14. Część XIV. Prywatny skansen (zagroda) Elżbiety GrabośApolonia - w Zakrzowie oraz dawna zabudowa Niepołomic i ich okolice: Zakrzowa, Podłęża, Staniątek, Woli Batorskiej i Zabierzowa Bocheńskiego  
[www.mbc.malopolska.pl/publication/141449](http://www.mbc.malopolska.pl/publication/141449)

## **D. Opracowania dotyczące Ziemi Krakowskiej.**

### **D.I. Dawny świat okolic Krakowa**

1. Część I. Dobczyce i Dziekanowice. Edycja II.  
[www.mbc.malopolska.pl/publication/19619](http://www.mbc.malopolska.pl/publication/19619)
2. Część II. Wieliczka i Rożnowa.  
[www.mbc.malopolska.pl/publication/19620](http://www.mbc.malopolska.pl/publication/19620)
3. Część III. Wieliczka i jej okolice (c.d.). Wieliczka, Czarnochovice, Lednica Górna, Przebieczany, Biskupice, Szczygłów, Surówki – Zabłocie.  
[www.mbc.malopolska.pl/publication/21938](http://www.mbc.malopolska.pl/publication/21938)
4. Część IV. Wieliczka i jej okolice (cd). Wieliczka, Krzyszkowice, Lednica Górna, Czarnochovice i Śledziejowice.  
[www.mbc.malopolska.pl/publication/56793](http://www.mbc.malopolska.pl/publication/56793)
5. Część V. Łapanów i jego okolice. Łapanów, Kobylec, Jaroszówka, Szlak Papieski – odcinek od Łapanowa do Kobylca.  
[www.mbc.malopolska.pl/publication/56794](http://www.mbc.malopolska.pl/publication/56794)
6. Część VI. Dobczyce i ich okolice (c.d.). Dobczyce i Kornatka. Edycja II.  
[www.mbc.malopolska.pl/publication/57409](http://www.mbc.malopolska.pl/publication/57409)
7. Część VII. Mozaika podkrakowska. Edycja III. Puszcza Niepołomicka i jej okolice, Brzesko Nowe, Pleszów, Kościelniki i Górka Kościelnicza, Zielonki, Korzkiew i ich okolice, Rudawa i jej okolice, Wola Zręczycka i Zagórzany, wokół Dobczyc i Podchybie koło Lanckorony. Dodatek – Podkarpacie, okolice Rzeszowa: Świlcza, Mrowla i Bratkowice.  
[www.mbc.malopolska.pl/publication/59373](http://www.mbc.malopolska.pl/publication/59373)
8. Część VIII. Bochnia i jej okolice. Ziemia Tarnowska. Bochnia, Łapczyca, Lipnica Murowana, Jasień Brzeski, Tarnów i Ładna. Cmentarze wojenne o okresie I-ej wojny światowej z okolic Tarnowa. Edycja IV.  
[www.mbc.malopolska.pl/publication/59639](http://www.mbc.malopolska.pl/publication/59639)
9. Część IX. Wieliczka i jej okolice (c.d.). Wokół centrum Wieliczki, Krzyszkowice oraz panoramy z Chabrowego Wzgórza, Śledziejowice i Kokotów.  
[www.mbc.malopolska.pl/publication/62561](http://www.mbc.malopolska.pl/publication/62561)



10. Część X. Wieliczka i jej okolice (c.d.). Lednica Górna, wokół centrum Wieliczki, Krzyszkowice oraz panoramy z Chabrowego Wzgórza, krajobrazy wokół Baryczy. Edycja II.  
[www.mbc.malopolska.pl/publication/69387](http://www.mbc.malopolska.pl/publication/69387)
11. Część XI. Bochnia i jej okolice (c.d.). Bochnia i Łapczyca. Edycja II.  
[www.mbc.malopolska.pl/publication/70813](http://www.mbc.malopolska.pl/publication/70813)
12. Część XII. Wieliczka i jej okolice (c.d.). Rekonesans wokół wzgórza Pod Baranem.  
[www.mbc.malopolska.pl/publication/71484](http://www.mbc.malopolska.pl/publication/71484)
13. Część XIII. Wieliczka i jej okolice (c.d.). Migawki z Wieliczki. Jeszcze jeden spacer po dawnych Krzyszkowicach.  
[www.mbc.malopolska.pl/publication/724743](http://www.mbc.malopolska.pl/publication/724743)
14. Część XIV. Wieliczka i jej okolice c.d. Galicyjskiej Wieliczki ciąg dalszy, Wzgórze Kaim. Edycja II.  
[www.mbc.malopolska.pl/publication/76407](http://www.mbc.malopolska.pl/publication/76407)
15. Część XV. Migawki z trasy: Staniątka, Niepołomice, Wola Batorska, Uście Solne, Szczurowa, Żabno, Ujście Jezuickie, Opatowiec, Gręboszów. Cmentarze wojenne i pomniki z okresu I-ej wojny światowej (c.d.): Wola Batorska - Sitowiec, Biskupice Radłowskie, Otfinów, Ujście Jezuickie, Gręboszów. Okolice Brzeska i Tarnowa – uzupełnienia. Edycja II.  
[www.mbc.malopolska.pl/publication/77197](http://www.mbc.malopolska.pl/publication/77197)
16. Część XVI. Wieliczka (c.d.) i kalejdoskop podkrakowski. Wielickich widoków ciąg dalszy, Krzyszkowice, Bilczyce, Staniątka, Niepołomice, Podłęże, Zakrzów, Świątniki Górne, Kryspinów, Aleksandrowice i Kleszczów. Edycja II.  
[www.mbc.malopolska.pl/publication/96911](http://www.mbc.malopolska.pl/publication/96911)
17. Część XVII. Cholerzyn, Liszki, Kaszów, Nowa Wieś Szlachecka, Rybna, Przeginia Duchowna, Brodła, Babice, Wygiełzów, Marcyporęba, Jawiszowice, Gdów, Marszowice, Podolany, Wola Zręczycka, Zagórzany, Kobylec, Lipnica Górna. Edycja II.  
[www.mbc.malopolska.pl/publication/115523](http://www.mbc.malopolska.pl/publication/115523)
18. Część XVIII. Wieliczka, Gdów, Wola Zręczycka, Zagórzany, Kobylec, Piekary i Tyniec, Liszki, Mników i Wyciąże.  
[www.mbc.malopolska.pl/publication/131260](http://www.mbc.malopolska.pl/publication/131260)
19. Część XIX. Bronowice Małe i Wielkie, Mydlniki, Kobylany, Balice, Aleksandrowice, Morawica, Olszanica, Chełm, Kryspinów, Cholerzyn, Kaszów, Mników, Czernichów, Jeziorzany, Piekary, Tyniec, Skawina, Radziszów, Biertowice, Kalwaria Zebrzydowska, Bugaj, Świątniki, Iwanowice, Uście Solne, Niedary, Świniary, Targoszów, Zawoja, Czaniec, Roczyny, Rzyki, Brzeźnica.  
[www.mbc.malopolska.pl/publication/131261](http://www.mbc.malopolska.pl/publication/131261)
20. Część XX. Gdów, Podolany, Marszowice, Wola Zręczycka, Zagórzany, Szarów, Wieliczka  
[www.mbc.malopolska.pl/publication/132352](http://www.mbc.malopolska.pl/publication/132352)

21. Część XXI. Modlnica, Dębnik, Czatkowice, Tenczynek, Szczyglice, Balice, Aleksandrowice, Morawica, Cholerzyn, Liszki, Kaszów, Mników, Nowa Wieś Szlachecka, Czernichów, Skawina, Jurczyce, Krzęcin, Radziszów, Wola Radziszowska, Głogoczów, Krzyszkowice, Świątniki Górne, Krzywaczka, Biertowice, Sułkowice, Lubień, Pcim, Dobczyce, Lanckorona. Fotografie Przemysława Wesołowskiego.  
[www.mbc.malopolska.pl/publication/132353](http://www.mbc.malopolska.pl/publication/132353)
22. Część XXII. Wokół Wieliczki, Łazany, Jawczyce, Bilczyce, Liplas, Gdów, Marszowice, Wola Zręczycka i Zagórzany, Niżowa, Hucisko, Wiśniowa, Raciechowice, Kasinka Mała, Makocice, Karniowice, na Roztoczu.  
Zdjęcia autora oraz uzupełniająco: Benedykta Dzięcielskiego, Justyny Cwajnej, Karola Grabowskiego, Ewy Skoplak i Łukasza Opałka.  
[www.mbc.malopolska.pl/publication/140511](http://www.mbc.malopolska.pl/publication/140511)

### **E. Przydrożne zabytki sztuki sakralnej z rejonów: Krakowa, jego okolic i Ziemi Krakowskiej**

#### **E.I. Zabytkowe figury, kapliczki i krzyże przydrożne z rejonu Krakowa i jego okolic.**

1. Część I. Dawne przedmieścia Krakowa i podkrakowskie wsie.  
[www.mbc.malopolska.pl/publication/21231](http://www.mbc.malopolska.pl/publication/21231)
2. Część II. Centrum Krakowa w obrębie dawnego rdzenia austriackiej twierdzy.  
[www.mbc.malopolska.pl/publication/21258](http://www.mbc.malopolska.pl/publication/21258)
3. Część III. Ziemia Krakowska. Wieliczka, Gdów, Dobczyce i ich okolice.  
[www.mbc.malopolska.pl/publication/21259](http://www.mbc.malopolska.pl/publication/21259)
4. Część IV. Centrum Krakowa w obrębie dawnego rdzenia austriackiej twierdzy – uzupełnienia.  
[www.mbc.malopolska.pl/publication/74586](http://www.mbc.malopolska.pl/publication/74586)
5. Część V. Ziemia Krakowska cd.  
Wieliczka i jej okolice, Trąbki, Łazany, Gdów i jego okolice, Szlak Papieski: Niegowić – Marszowice – Klęczana - Kobylec - Łapanów, Łapanów i jego okolice, Niepołomice i ich okolice, Dołęga koło Szczerowej, Kościelniki, Bochnia i jej okolice, Dębno Tarnowskie, Żabno i jego okolice, Wola Pogórska.  
[www.mbc.malopolska.pl/publication/77198](http://www.mbc.malopolska.pl/publication/77198)

## F. Opracowania dotyczące Podkarpacia

F.1. Zarys dziejów rodzin Lubasów i Kokoszków ze Świlczy koło Rzeszowa. Uzupełnienie.

[www.mbc.malopolska.pl/publication/131173](http://www.mbc.malopolska.pl/publication/131173)

### F.2. Budownictwo ludowe, małomiasteczkowe i dworskie oraz umykające krajobrazy Podkarpacia

1. Część I. Świlcza i jej okolice: Rudna Wielka i Rudna Mała, Mrowla, Trzciana i Bratkowice.

[www.mbc.malopolska.pl/publication/131171](http://www.mbc.malopolska.pl/publication/131171)

2. Część II. Tyczyn i Budziwój.

[www.mbc.malopolska.pl/publication/131172](http://www.mbc.malopolska.pl/publication/131172)

3. Część III. Krajobrazy Świlczy z lat 2012-2022.

[www.mbc.malopolska.pl/publication/140562](http://www.mbc.malopolska.pl/publication/140562)

## F. Artykuły, audycje radiowe oraz telewizyjne

### Głos Wielicki ([www.wielicki.glos24.pl](http://www.wielicki.glos24.pl))

1. Nr 1 (styczeń 2009) – „Odchodzący świat”.
2. Nr 2 (luty 2009) – „Negatyw na szklanej płytce”.
3. Nr 10 (październik 2009) – „Zapomniany mieszkaniec Bilczyc”; o Franciszku Augustynku – „Antonim Wichurze” - w setną rocznicę jego narodzin.
4. Nr 12 (grudzień 2009) – „Bilczyce z lat mego dzieciństwa”
5. Nr 1 (styczeń 2010) – „Bajeczna chałupa mojej babki z Bilczyc”. Część 1.
6. Nr 2 (luty 2010) – „Bajeczna chałupa mojej babki z Bilczyc”. Część 2.
7. Nr 3 (marzec 2010) – „Bajeczna chałupa mojej babki z Bilczyc”. Część 3.
8. Nr 4 (kwiecień 2010) – „Gdów z lat mego dzieciństwa - początku lat 60-tych XX-go wieku”. Część 1.
9. Nr 5 (maj 2010) – „Gdów z lat mego dzieciństwa - początku lat 60-tych XX-go wieku”. Część 2.
10. Nr 6 (czerwiec 2010)– „Tradycja nazw i przydomków z dawnych Bilczyc”. Część 1.
11. Nr 7 (lipiec 2010) – „Tradycja nazw i przydomków z dawnych Bilczyc”. Część 2”.
12. Nr 8 (sierpień 2010) – „Moja prababka „Magdusia”. Część 1.
13. Nr 10 (październik 2010) – „Moja prababka „Magdusia”. Część 2.
14. Nr 1 (styczeń 2011). „Wspomnienie Marcina Ciężarka”.
15. Nr 2 (luty 2011). „Jan Kaczmarczyk – zapomniana ofiara zbrodni katyńskiej”.
16. Nr 3 (marzec 2012). „Moja Babcia Bogdzina”.
17. Nr 9 (wrzesień 2012). „Z dziejów dworu w Bilczycach”.

**Wiadomości (10.2011)**  
[www.wiadomosci.krakow.pl](http://www.wiadomosci.krakow.pl)

O mnie. Barbara Bączek. „Dokumentalista z sercem”

**Dziennik Polski (19-20.01.2013)**

O mnie. Paulina Polak. „Fotografuje taki Kraków, który powoli przechodzi do przeszłości”.

<http://www.dziennikpolski24.pl/artukul/3214128,fotografuje-krakow-ktory-powoli-odchodzi-do-przeszlosci,id,t.html>

**Gazeta Gdowianin**

Artykuły i notki na temat Ziemi Gdowskiej, publikowane na internetowej stronie w/w gazety – [www.gazetagdowianin.pl](http://www.gazetagdowianin.pl), w tym wywiad sprzed wielu lat, udzielony Panu Marcinowi Chytkowskiemu z Fundacji Stryszowianin, opublikowany w internetowej wersji Gazety Gdowianin w październiku roku 2020.

<https://www.gazetagdowianin.pl/wiadomosci-z-gminy-gdow/wywiad-z-leszkciem-grabowskim/>

**Krowoderska.pl**

Wywiad ze mną Andrzeja Śledzia: „Coś było piękne powinno trwać”, z dnia 14.01.2016 – [www.krowoderska.pl](http://www.krowoderska.pl)  
[krowoderska.pl/cos-co-bylo-piekne-powinno-trwac/](http://www.krowoderska.pl/cos-co-bylo-piekne-powinno-trwac/)

**Dziennik Polski i Dziennik Polski 24 z dnia 29.01.2018**

Artykuł Małgorzaty Mrowiec z moimi sugestiami i zdjęciami: „Kraków pilnie potrzebuje skansenu! To ostatni moment na ratowanie ginącej dawnej zabudowy”

[http://www.dziennikpolski24.pl/region/kronika-krakowska/a/krakow-pilnie-potrzebuje-skansenu-to-ostatni-moment-na-ratowanie-ginacej-dawnej-zabudowy,12887902/?utm\\_source=social-media-facebook&utm\\_medium=przycisk-gora](http://www.dziennikpolski24.pl/region/kronika-krakowska/a/krakow-pilnie-potrzebuje-skansenu-to-ostatni-moment-na-ratowanie-ginacej-dawnej-zabudowy,12887902/?utm_source=social-media-facebook&utm_medium=przycisk-gora)

**Dziennik Polski 24 z dnia 14.03.2018.**

Artykuł Małgorzaty Mrowiec, ilustrowany moimi zdjęciami: „Piękne stare chałupy znikają z krajobrazu Krakowa. Ktoś zadba o stworzenie skansenu?”

<http://www.dziennikpolski24.pl/region/wiadomosci-krakow/a/piekne-stare-chalupy-znikaja-z-krajobrazu-krakowa-ktos-zadba-o-stworzenie-skansenu,13005674/>

### **Polskie Radio Kraków**

Rozmowa z red. Grzegorzem Krzywakiem o dawnych kąpieliskach w Krakowie (28.06.2017)

<http://www.radiokrakow.pl/wiadomosci/krakow/kapielsko-na-zakrzowku-darmowe-dla-posiadaczy-krakowskiej-karty-miejskiej/>

### **Polskie Radio Kraków**

Moje opowieści o krakowskim Piasku w rozmowie z red. Marzeną Florkowską (05.02-09.02.2018) w programie Pod Lupą

<http://www.radiokrakow.pl/audycje/pod-lupa/pod-lupa-na-krakowskim-piasku/>

### **Polskie Radio Kraków**

Reportaż Grzegorza Krzywaka o fontannach krakowskich – tych dawnych i tych współczesnych (27.02.2018)

<http://www.radiokrakow.pl/wiadomosci/krakow/gdzie-sie-podzialy-krakowskie-fontanny/>

**Rajski Piasek – spotkanie w Artotece WBP w Krakowie w dniu 06.03.2018**



Relacja na żywo w Youtube

<https://www.youtube.com/watch?v=rG1kpe-cepM&feature=share>

**Polskie Radio Kraków – reportaż Magdaleny Zbylut z dnia 28.06.2018.**

„Czy powstanie krakowski skansen – pomysł wraca po raz trzeci”.

<http://www.radiokrakow.pl/wiadomosci/krakow/czy-powstanie-krakowski-skansen-pomysl-wraca-po-raz-trzeci-zdjecia/>

**TVP Kraków – Kronika Krakowska z dnia 08.07.2008**

Reportaż Moniki Dziury: CZY W KRAKOWIE POWSTANIE SKANSEN? TO OSTATNIA SZANSA NA RATUNEK DLA STARYCH CHAŁUP.

<http://krakow.tvp.pl/37999421/czy-w-krakowie-powstanie-skansen-to-ostatnia-szansa-na-ratunek-dla-starych-chalup>

**Dziennik Polski z dnia 17.09.2018**

**Artykuł Magdaleny Mrowiec** (z moimi zdjęciami w wersji internetowej)

**Skansen: chałupy, karczma, krowy....**

<https://dziennikpolski24.pl/skansen-chalupy-karczma-krowy-nowe-muzeum-mogloby-powstac-w-nowej-hucie-za-dwa-lata/ar/13498315>

**Radio Kraków – „Urok starych chałup” - reportaż Marzeny Florkowskiej w programie Pod Lupą w dniu 06.05.2019**

<http://www.radiokrakow.pl/audycje/pod-lupa/urok-starych-chalup/?fbclid=IwAR1Tdcd8v83PGNOJU8I7vIQyVonK-ZodQc18o8CFZXXq0Lk1YsprHGDeYds/>

**Reportaż Moniki Dziury z Kroniki Krakowskiej w TVP 3 z dnia 11.11.2019**

**„Krakowski skansen powstanie w Nowej Hucie”**

<https://krakow.tvp.pl/45289207/krakowski-skansen-powstanie-w-nowej-hucie?fbclid=IwAR0n9XtOmfXwjGouGJRQPpoZDdC65FmzZMMkFRVYCOaYcKpxEzRhC16MBok>

**Artykuł Małgorzaty Mrowiec z moimi zdjęciami i tekstem w Dzienniku Polskim: „Na tropie Krakowa, którego już.... nie ma. Zobacz, jak zmienił się krajobraz miasta w zaledwie kilkadziesiąt lat”.**

[https://dziennikpolski24.pl/na-tropie-krakowa-ktorego-juz-nie-ma-zobacz-jak-zmienil-sie-krajobraz-miasta-w-zaledwie-kilkadziesiat-lat-zdjecia/ar/c15-14849361?fbclid=IwAR38luUMHWDjA8AQFWfWRx-1PbVPDJFzChw\\_0NAN1X53Glxfegtcyk6Vjr0](https://dziennikpolski24.pl/na-tropie-krakowa-ktorego-juz-nie-ma-zobacz-jak-zmienil-sie-krajobraz-miasta-w-zaledwie-kilkadziesiat-lat-zdjecia/ar/c15-14849361?fbclid=IwAR38luUMHWDjA8AQFWfWRx-1PbVPDJFzChw_0NAN1X53Glxfegtcyk6Vjr0)

**O fontannie prof. Zina w Radio Eska**

[https://www.eska.pl/krakow/koniec-poniewierki-fontanny-zina-zabytek-stanal-w-parku-jerzmanowskich-aa-MFY1-ZadL-a1qq.html?fbclid=IwAR1a4g-8Srf8xLB\\_PiOaJJsfVhD694lf3eTCDwE43yDiCz-ONP5dXIA7VEK](https://www.eska.pl/krakow/koniec-poniewierki-fontanny-zina-zabytek-stanal-w-parku-jerzmanowskich-aa-MFY1-ZadL-a1qq.html?fbclid=IwAR1a4g-8Srf8xLB_PiOaJJsfVhD694lf3eTCDwE43yDiCz-ONP5dXIA7VEK)

**O dramatycznej zabudowie Półwsia Zwierzynieckiego  
Kronika Krakowska z dnia 01.06.2020**

[https://www.facebook.com/tvp3krakow/videos/689062808542333/UzpfST\\_EwMDAwMDMyMTY2NTkwODozMTc5NjY0NjgyMDU0MjIz/](https://www.facebook.com/tvp3krakow/videos/689062808542333/UzpfST_EwMDAwMDMyMTY2NTkwODozMTc5NjY0NjgyMDU0MjIz/)

**„Spacer po Garbarach”. Moje opowieści o Piasku sprzed 60 lat – pięcioczęściowy film, który powstał na zamówienie Muzeum Krakowa w ramach projektu realizowanego przez Dom Zwierzyniecki: „Zwierzyniec zaprasza Garbary”.**

Część I.

<https://www.facebook.com/watch/?v=294634634941344>

Część II

<https://www.facebook.com/watch/?v=350540442612113>

Część III

<https://www.facebook.com/watch/?v=791311341611557>

Część IV

<https://www.facebook.com/watch/?v=988264891624351>

Część V

<https://www.facebook.com/watch/?v=3116460041801936>

**„Coraz bliżej skansenu” reportaż Moniki Dziury w Kronice Krakowskiej na antenie TVP 3 Kraków w dniu 01.09.2020**

<https://krakow.tvp.pl/49665568/coraz-blizej-powstania-skansenu-w-krakowie?fbclid=IwAR0jE0W0GHAY8uUZYI8DTkc1BweyL1veZIMJzyQVZjCBsVbjtr1mIyDRKmg>

**„Przedświąteczny Kraków”, rozmowa z redaktor Marzeną Florkowską z Radio Kraków o realiach Piasku z lat 60.**

**Audycja Przed Hejnałem z dnia 21.12.2020.**

<https://www.radiokrakow.pl/audycje/przy-okazji/przedswiateczny-krakow/>

**„Co stanie w krakowskim skansenie?” – reportaż red. Moniki Dziury w Kronice Krakowskiej w TVP 3 Kraków w dniu 22.03.2021**

[https://krakow.tvp.pl/52916082/co-stanie-w-krakowskim-skansenie?fbclid=IwAR2y6YI504NHbIMXpOXxscGKQ3NQNmkBxXZPHGD\\_AYHBQrSwm8dyWhcudV8](https://krakow.tvp.pl/52916082/co-stanie-w-krakowskim-skansenie?fbclid=IwAR2y6YI504NHbIMXpOXxscGKQ3NQNmkBxXZPHGD_AYHBQrSwm8dyWhcudV8)

**„Trwa rewitalizacja Parku Jordana w Krakowie – reportaż red. Moniki Dziury w Kronice Krakowskiej w dniu 10.04.2021,**

gdzie wyrażam swoje zdanie na temat przyszłości Jordanówki

[https://krakow.tvp.pl/53243325/trwa-rewitalizacja-parku-jordana-w-krakowie?fbclid=IwAR3csSwGbxOFoLumuP-y2jIgis5rHV\\_6OSHIIVWI2oyKUiALZzbXLvMVM4g](https://krakow.tvp.pl/53243325/trwa-rewitalizacja-parku-jordana-w-krakowie?fbclid=IwAR3csSwGbxOFoLumuP-y2jIgis5rHV_6OSHIIVWI2oyKUiALZzbXLvMVM4g)

**Wspomnienie Bagrów Ludwinowskich w rozmowie  
z Jakubem Kusym na antenie Radio Eska (15.11.2021)**

<https://www.eska.pl/krakow/zm-sprzata-bagry-ludwinowskie-co-czeka-ten-urokliwy-zakatek-aa-515R-7dSL-HdZQ.html>

**Kronika Krakowska z dnia 04.12.2021 - reportaż red. Moniki  
Dziury o przyszłości „okrągłaka” w Parku Jordana**

[krakow.tvp.pl/57280771/nie-chca-muzeum-sportu-w-jordanowce](http://krakow.tvp.pl/57280771/nie-chca-muzeum-sportu-w-jordanowce)

**Przyznane wyróżnienia**

- 2017. Medal 650-lecia Prokocimia przyznany przez Komitet Organizacyjny Obchodów 650-lecia Prokocimia
- 2018. Odznaka Honoris Gratia przyznana przez Prezydenta Jacka Majchrowskiego za pracę społeczną na rzecz Krakowa
- 2019. Wyróżnienie w ramach Nagrody Województwa Małopolskiego im. Mariana Korneckiego "za wybitne osiągnięcia w dziedzinie ochrony i opieki nad zabytkami architektury drewnianej Małopolski w roku 2019"
- 2020. Powołanie przez Prezydenta miasta Krakowa Jacka Majchrowskiego na członka Rady Konsultacyjnej d.s. Parku Edukacyjnego Branice