

Leszek Grabowski

Podglądanie starego Krakowa
Część XVI. Zabytkowe Śródmieście, Wawel i jego
otoczenie, Stradom i Kazimierz.
Od 16.01.2014 do 02.05.2015.

Kraków 2019

Leszek Grabowski

Podglądanie starego Krakowa
Część XVI. Zabytkowe Śródmieście, Wawel i jego
otoczenie, Stradom i Kazimierz.
Od 16.01.2014 do 02.05.2015.

Kraków 01.12.2019

Na prawach rękopisu
© Copyright by Leszek Grabowski
Kraków 2019

Spis Treści

0.	Wstęp	4 - 4
I.	Planty	5 - 10
II.	Barbakan i Mury Floriańskie od strony Plant	11 - 20
III.	Zabytkowe Śródmieście.	
III.A.	Wokół Rynku Głównego	
III.A.1.	Ulica Floriańska	21 - 23
III.A.2.	Rynek Główny	24 - 52
III.A.3.	Ulica Grodzka do placu Dominikańskiego	53 - 55
III.A.4.	Plac Wszystkich Świętych i ulica Franciszkańska	56 - 85
III.A.5.	Ulica Bracka	86 - 86
III.A.6.	Ulice Wiślna	87 - 87
III.A.7.	Ulica św. Anny	88 - 90
III.A.8.	Ulica Jagiellońska i Collegium Maius	91 - 93
III.A.9.	Ulica Szewska	94 - 100
III.A.10.	Ulica Szczepańska i plac Szczepański	101-104
III.A.11.	Ulice: Sławkowska i św. Tomasza	105-105
III.A.12.	Ulica Pijarska	106-109
III.A.13.	Ulica Szpitalna	110-110
III.A.14.	Ulica św. Krzyża	111-112
III.A.15.	Ulica Mikołajska	113-114
III.A.16.	Ulica Sienna	115-117
III.A.17.	Mały Rynek	118-122
III.A.18.	Plac Mariacki	123-127
III.A.19.	Ulica Stolarska	128-131
III.A.20.	Plac Dominikański	132-132
III.B.	Dawny Okół	
III.B.1.	Ulica Poselska	133-133
III.B.2.	Ulica Grodzka od ulicy Poselskiej	134-141
III.B.3.	Ulice: Senacka, Kanonicza oraz plac św. Marii Magdaleny	142-146
III.A.4.	Wzdłuż Plant po zachodniej stronie Okołu	147-147
III.A.5.	Wzdłuż Plant po wschodniej stronie Okołu	148-149
IV.	Wawel i jego otoczenie	150-189
V.	Stradom	190-193
VI.	Kazimierz	194-213


Załącznik. Moje pracowania dostępne w zasobach Małopolskiej Biblioteki Cyfrowej (www.mbc.malopolska.pl) i Europeany (www.europeana.eu) oraz publikacje prasowe i audycje radiowe z moim udziałem 214-236

0. Wstęp

Część XVI z cyklu: „Podglądanie starego Krakowa” stanowi kontynuację moich działań o charakterze dokumentacyjnym, wykonanych: w zabytkowym Śródmieściu, na Wawelu i w jego otoczeniu oraz na Stradomiu i Kazimierzu. Zbiór ten jest kolejnym owocem moich w pełni amatorskich i li tylko hobbystycznych penetracji w obrębie historycznych dzielnic Krakowa, a migawki z w/w obszarów znajdują się już w częściach: I-III i XII-XIV tego cyklu (patrz załącznik na końcu opracowania), obejmujących okres czasowy od kwietnia roku 2009 po koniec roku 2013, gdzie znajdują się też merytoryczne wprowadzenia i opisy. Prezentowany poniżej album zawiera fotografie wykonane w okresie pomiędzy 16.01.2014 do 02.05.2015. Kraków szybko się zmienia i wiele z tych fotografii posiada dziś już wartość archiwalną. Oczywiście moje działania dokumentacyjne nie ustały i zapewne w przyszłości zaprezentuję kolejne zbiory, które będą zawierały fotografie z kolejnych przedziałów czasowych.

Zawartość albumu została podzielona na sześć rozdziałów, których kryterium jest miejsce wykonywanych zdjęć, gdzie używam dawnego, można rzec historycznego nazewnictwa lokalizacyjnego. Obejmuje on kolejno: Planty (rozdział I – fot. nr: 1-11), Barbakan i Mury Floriańskie (rozdział II – fot. nr: 12-31), Zabytkowe Śródmieście – rozdział III – fot. nr: 32-281 (podzielony na dwa fragmenty: A – Wokół Rynku i B – Dawny Okół), Wawel i jego otoczenie (rozdział IV – fot. nr: 282-351), Stradom (rozdział V – fot. nr: 352-358) oraz Kazimierz (rozdział VI – fot. nr: 359-398).

Opisy prezentowanych obiektów staram się zamieszczać bezpośrednio pod zdjęciami, a bardziej szczegółowe o nich informacje są już z reguły zawarte we wspomnianych na wstępie częściach.



Fot. nr 1. Z Adamem Gryczyńskim, znanym fotografem, przed wernisażem wystawy w NCK.

Może tyle wstępu. Zapraszam do podróży w czasie i obserwacji zmian jakie zachodziły w tym czasie w obrazie naszego miasta.

I. Planty



Fot. nr 1. Sadzawka przy dawnym gmachu TU Feniks.



Fot. nr 2 (2-3). Mur klasztoru Reformatów na etapie naprawy. (03.09.2014)



Fot. nr 3. (03.09.2014)



Fot. nr 4 (4-5). Przed pomnikiem Artura Grottgera. (17.09.2014)



Fot. nr 5. (17.09.2014)



Fot. nr 6 (6-10). Pomnik Grażyny i Litawora jeszcze w stanie częściowej dewastacji, wszak miecz Grażyny po kolejnej renowacji nadal nie ma rękojeści. (17.01.2014)



Fot. nr 7. (17.01.2014)



Fot. nr 8. (06.06.2014)



Fot. nr 9. Grażyna z mieczem bez rękojeści, który to fragment uległ dewastacji w roku 1989. (17.01.2014)



Fot. nr 10. Postać Litawora. (17.01.2014)



Fot. nr 11. Wczesna wiosna na odcinku między ulicami: Sienną i Dominikańską.
(07.04.2014)

II. Barbakan i Mury Floriańskie od strony Plant



Fot. nr 12 (12-15). Kilka ujęć Barbakanu. (17.01.2014)



Fot. nr 13.



Fot. nr 14. Wnętrze rondela.



Fot. nr 15. Pozostałości po dawnej fosie, którą wypełniała woda Rudawki.



Fot. nr 16 (16-19). Kilka ujęć Bramy Floriańskiej. (17.01.2014)



Fot. nr 17. Widok od strony Barbakanu.



Fot. nr 18.



Fot. nr 19. Przejście pod Bramą z ołtarzem, w którym znajduje się kopia obrazu matki Boskiej Piaskowej.



Fot. nr 20 (20-26). Fragment Murów Floriańskich pomiędzy Bramą Floriańską, a Basztą Ciesielską, a Arsenalem Miejskim i Brama Stolarską pośrodku. (17.01.2014)



Fot. nr 21. (17.01.2014)



Fot. nr 22.



Fot. nr 23. Baszta Stolarska.



Fot. nr 24. Arsenal Miejski.



Fot. nr 25 (25-26). Arsenal Miejski i Baszta Ciesielska.



Fot. nr 26.




Fot. nr 27 (27-29). Wschodni fragment Murów Floriańskich. (17.01.2014)



Fot. nr 28. Z Bramą Floriańską w tle.



Fot. nr 29. Baszta Pasamoników na skraju ulicy Szpitalnej.



Fot. nr 30 (30-31). Barbakan i Mury Floriańskie w ujęciach z placu Matejki. (17.01.2014)



Fot. nr 31. (17.01.2014)

**III. Zabytkowe Śródmieście.
III.A. Wokół Rynku.
III.A.1. Ulica Floriańska**



Fot. nr 32 (32-33). Ujęcia od strony Rynku Głównego. (11.04.2014)




Fot. nr 33.



Fot. nr 34(34-35). Brama Floriańska, a w jej fasadzie płaskorzeźba patrona.(17.01.2014)



Fot. nr 35. (17.01.2014)



Fot. nr 36. Ujęcie spod Bramy Floriańskiej w stronę Rynku Głównego.

III.A.2. Rynek Główny



Fot. nr 37. Ujęcie z wylotu ulicy Floriańskiej.



Fot. nr 38. Kościół Mariacki i jego przedpole z karocami.



Fot. nr 39 (39-43). W stronę linii A-B Rynku. (12.03.2014)



Fot. nr 40. Kamienica Margabska pod nr 47.



Fot. nr 41 (41-43). Fragment pomiędzy ulicami: św. Jana i Floriańską. (17.01.2014)



Fot. nr 42. (17.09.2014)



Fot. nr 43. (18.12.2014)



Fot. nr 44 (44-47). Kościół Mariacki w ujęciach spod Sukiennic. (07.04.2014)



Fot. nr 45. (18.12.2014)




Fot. nr 46. (16.01.2014)



Fot. nr 47.




Fot. nr 48 (48-52). We wnętrzu Sukiennic.



Fot. nr 49. (07.04.2014)



Fot. nr 50. (07.04.2014)



Fot. nr 51.



Fot. nr 52.



Fot. nr 53 (53-54). Sukiennice w ujęciach z początkowego fragmentu linii A-B.
(25.11.2014)



Fot. nr 54.



Fot. nr 55. Linia C-D Rynku we fragmencie pomiędzy ulicami: Szewską i Szczepańską.



Fot. nr 56. Widok Sukiennic z wylotu ulicy Szewskiej. (17.09.2014)




Fot. nr 57 (57-59). Wieża Ratuszowa – widoki z wylotu ulicy św. Anny. (16.01.2014)



Fot. nr 58.



Fot. nr 59.



Fot. nr 60. Wieża Ratuszowa w ujęciu spod Sukiennic.



Fot. nr 61 (61-63). Przed wejściem na Wieżę Ratuszową.



Fot. nr 62 (62-63). Makiety dawnego ratusza, który został wyburzony w I ćwierci XIX w.



Fot. nr 63.



Fot. nr 64 (64-66). Fragment zabudowy linii E-F Rynku o numerach: 21-23.



Fot. nr 65 (65-66). Kamienica Turowska pod nr 22, której remont od lat uniemożliwia właściciel.



Fot. nr 66.



Fot. nr 67 (67-68). W stronę kościoła Mariackiego – widoki od strony ulicy Brackiej.



Fot. nr 68.



Fot. nr 69 (69-72). Południowy fragment Sukiennic.



Fot. nr 70. (17.09.2014)



Fot. nr 71 (71-72). Dzidzianna Solska, znana krakowska wróżka, której już nie ma pośród żywych. (17.09.2014)



Fot. nr 72.



Fot. nr 73 (73-75). Ujęcia fragmentu linii E-F Rynku spod arkad Sukiennic. Pałac Zbaraskich-Potockich pod nr 20.



Fot. nr 74.



Fot. nr 75. Fragment zabudowy Rynku o numerach: 16-20.




Fot. nr 76. Styk linii: E-F i G-H Rynku u wylotu ulicy Grodzkiej. (17.09.2014)



Fot. nr 77. Fragment zabudowy linii E-F Rynku o numerach: 14-19.



Fot. nr 78. Wylot ulicy Grodzkiej do Rynku Głównego.




Fot. nr 79. Fragment linii E-F pomiędzy ulicami: Bracką i Grodzką ponad kościołem św. Wojciecha – ujęcie z wylotu ulicy Siennej. (17.01.2014)



Fot. nr 80. Widok z wylotu ulicy Grodzkiej. (17.09.2014)




Fot. nr 81 (81-82). Odnowiona kamienica Bonerowska pod nr 9. (16.01.2014)



Fot. nr 82.



Fot. nr 83. Fragment linii G-H pomiędzy umerami: 4-9.



Fot. nr 84 (84-86). Kościoły: św. Wojciecha i Mariacki. (16.01.2014)



Fot. nr 85. (18.12.2014)



Fot. nr 86. (17.09.2014)



Fot. nr 87 (87-90). Sukiennice i Wieża Ratuszowa w ujęciach z ulicy Siennej.
(17.01.2014)



Fot. nr 88. (07.04.2014)



Fot. nr 89.



Fot. nr 90. Szyld słynnej kawiarni Noworolskiego. (07.04.2014)



Fot. nr 91. Kamienica Biedermanowska pod nr 5 jako baner reklamowy podczas jej remontu. (16.01.2014)



Fot. nr 92 (92-94). Widoki kościoła Mariackiego spod pomnika Mickiewicza. (16.01.2014)



Fot. nr 93. (16.01.2014)



Fot. nr 94.

III.A.3. Ulica Grodzka do placu Dominikańskiego



Fot. nr 95 (95-96). Wzdłuż ulicy Grodzkiej z kościołem św. Andrzeja w tle. (12.03.2014)



Fot. nr 96. (21.07.2014)



Fot. nr 97. Przy wylocie do Rynku. (17.09.2014)



Fot. nr 98 (98-99). Remont kamienicy pod nr 11, gdzie mieszkał i tworzył Michał Stachowicz, znany krakowski malarz. (17.09.2014)



Fot. nr 99. (17.09.2014)

III.A.4. Plac Wszystkich Świętych i ulica Franciszkańska



Fot. nr 100 (100-149). Manifa w obronie tzw. „Modraszkowej Łąki” na Zakrzówku, zorganizowana przed Urzędem Miasta Krakowa w dniu 24.06.2014. Wiele z pojawiających się tu postaci jest znanych, ale z uwagi na RODO może lepiej nie będę ich wymieniał.



Fot. nr 101.



Fot. nr 102.



Fot. nr 103.



Fot. nr 104.



Fot. nr 105.



Fot. nr 106.



Fot. nr 107.



Fot. nr 108.



Fot. nr 109.



Fot. nr 110.



Fot. nr 111.



Fot. nr 112.



Fot. nr 113.



Fot. nr 114.



Fot. nr 115.



Fot. nr 116.



Fot. nr 117.



Fot. nr 118.



Fot. nr 119.



Fot. nr 120.



Fot. nr 121.



Fot. nr 122.



Fot. nr 123.



Fot. nr 124.



Fot. nr 125.



Fot. nr 126.



Fot. nr 127.



Fot. nr 128.



Fot. nr 129.



Fot. nr 130.



Fot. nr 131.



Fot. nr 132.



Fot. nr 133.



Fot. nr 134.



Fot. nr 135.



Fot. nr 136.



Fot. nr 137.



Fot. nr 138.



Fot. nr 139.



Fot. nr 140.



Fot. nr 141.



Fot. nr 142.



Fot. nr 143.



Fot. nr 144.



Fot. nr 145.



Fot. nr 146.



Fot. nr 147.




Fot. nr 148.



Fot. nr 149.



Fot. nr 150. Na placu Wszystkich Świętych z kościołem Franciszkanów w tle.



Fot. nr 151 (151-157). We wnętrzu kościoła Franciszkanów.
Fot. nr: 151-154. Prezbiterium z bożonarodzeniową szopką.




Fot. nr 152.




Fot. nr 153.



Fot. nr 154.



Fot. nr 155 (155-156). Bóg Ojciec, witraż Stanisława Wyspiańskiego w zachodniej ścianie szczytowej nawy.



Fot. nr 156.



Fot. nr 157. Na franciszkańskich krużgankach.



Fot. nr 158. Pałac Larischa przy placu Wszystkich Świętych 6.



Fot. nr 159. Pałac Sanguszków przy ulicy Franciszkańskiej 1, a w tle pałac Biskupi.

III.A.5. Ulica Bracka



Fot. nr 160. Widok z ulicy Franciszkańskiej w stronę Rynku Głównego.



Fot. nr 161. Widok od strony Rynku Głównego na transept kościoła Franciszkanów.

III.A.6. Ulica Wiślna

Fot. nr 162. Widok z wylotu ulicy św. Anny.

III.A.7. Ulica św. Anny



Fot. nr 163. Galicyjska duchem kamienica spod nr 4, jeszcze z oryginalnymi oknami.



Fot. nr 164. Kamienica Koya spod nr 7 w narożu z ulicą Jagiellońską 14.



Fot. nr 165 (165-166). Plebania - probostwo Kolegiaty św. Anny pod nr 11-13.



Fot. nr 166. Oryginalny bruk z wapiennych kocich łbów pomiędzy kościołem św. Anny, a plebanią.



Fot. nr 167 (167-168). Ulica i kościół św. Anny w ujęciach z Plant.



Fot. nr 168.

III.A.8. Ulica Jagiellońska i Collegium Maius



Fot. nr 169. Dobudowane właśnie I piętro do pawilonu gastronomicznego pod nr 2.
(03.09.2014)



Fot. nr 170 (170-171). Ujęcia z ulicy Szewskiej w stronę Collegium Maius. (17.09.2014)



Fot. nr 171. Widok z ulicy szewskiej w stronę Collegium Maius. (07.04.2014)



Fot. nr 172 (172-173). Collegium Maius UJ. Tu w ujęciu z ulicy św. Anny.



Fot. nr 173. Widok od strony ulicy Gołębiej. (12.03.2014)



Fot. nr 174. Widok na Collegium Novum UJ z wylotu ulicy Piłsudskiego. (12.03.2014)

III.A.9. Ulica Szewska

Fot. nr 175. Widok od strony Rynku Głównego. (17.09.2014)



Fot. nr 176. Kamienica pod nr 3 po dobudowaniu trzeciego piętra. (11.04.2014)



Fot. nr 177. Biedermajerowska kamienica pod nr 9. (07.04.2014)



Fot. nr 178 (178-180). Kamienica pod nr 12. (17.09.2014)



Fot. nr 179 (179-180). Zakład zegarmistrzowski Płonki w parterze kamienicy.
(07.04.2014)



Fot. nr 180.



Fot. nr 181. Świeżo wyremontowana kamienica pod nr 21. (17.09.2014)



Fot. nr 182 (182-185). Kamienica pod nr 23 i jej sień. (11.02.2014)



Fot. nr 183 (183-185). Dawne zdobnictwo sieni kamienicy. (11.02.2014)



Fot. nr 184. (11.02.2014)



Fot. nr 185. (11.02.2014)



Fot. nr 186 (186-187). Klasycystyczna kamieniczka spod nr 24, gdzie jeszcze w dawnym wyposażeniu funkcjonowała restauracja i kawiarnia „U Zalipianek”. (17.09.2014)



Fot. nr 187. Za pięć dwunasta przed długotrwałym remontem.

III.A.10. Ulica Szczepańska i plac Szczepański



Fot. nr 188. Klawcyścyczna kamienica z ulicy Szczepańskiej 5.



Fot. nr 189. Fragment południowej pierzei placu o numerach: 1-2.



Fot. nr 190. Gmach teatru Starego w narożu z ulicą Jęgiellońską 1.



Fot. nr 191 (191-193). Pałac Sztuki pod nr 4.



Fot. nr 192. (03.09.2014)



Fot. nr 193. (03.09.2014)



Fot. nr 194.



Fot. nr 195. Gmach Towarzystwa Rolniczego pod nr 8.

III.A.11. Ulice: Sławkowska i św. Tomasza



Fot. nr 196. Fragment ulicy Sławkowskiej o numerach: 16-24. (17.01.2014)



Fot. nr 197. Zaułek Niewiernego Tomasza przy ulicy św. Tomasza 17. (16.01.2014)

III.A.12. Ulica i Pijarska

Fot. nr 198. Wschodni fragment murów z Basztą Pasamoników w tle. (17.01.2014)



Fot. nr 199(199-201). Zachodni fragment pomiędzy Bramą Floriańską i Basztą Ciesielską.



Fot. nr 200 (200-201). Baszta Stolarska. (17.01.2014)



Fot. nr 201.



Fot. nr 202 (202-203). Z „klasztorkiem” Muzeum Czartoryskich w tle.



Fot. nr 203. W stronę ulicy św. Jana.



Fot. nr 204. Przełączka ponad ulicą Pijarską, która łączy dwa obiekty Muzeum Czartorskich. Ujęcie od strony ulicy św. Jana. (16.01.2014)

III.A.13. Ulica Szpitalna



Fot. nr 205. Widok z Plant w stronę Ryнку Głównego.



Fot. nr 206. Eklektyczna kamienica pod nr 40 w narożu z ulicą Pijarską.

III.A.14. Ulica św. Krzyża



Fot. nr 207. Prezbiterium kościoła św. Krzyża w ujęciu z Plant. (17.01.2014)



Fot. nr 208. Widok z ulicy Mikołajskiej ku kościołowi św. Krzyża. (11.04.2011)



Fot. nr 209. Gotycka wieża mieszkalna na tyłach zabudowy Małego Rynku – widok z ulicy św. Krzyża. (11.04.2011)



Fot. nr 210. Widok z ulicy Siennej.

III.A.15. Ulica Mikołajska




Fot. nr 211. Widok z ulicy św. Krzyża w stronę Plant.



Fot. nr 212. Świeżo odnowiona kamienica pod nr 3. (11.02.2014)



Fot. nr 213 (213-214). Detale kamienicy pod nr 6. (11.02.2014)



Fot. nr 214. Gotycki porttal w sieni. (11.02.2014)

III.A.16. Ulica Sienna



Fot. nr 215 (215-216). Ujęcie z Plant w stronę Małego Rynku.



Fot. nr 216.



Fot. nr 217 (217-218). Wzdłuż pierzei o numerach: 7-17 w stronę ulicy Stolarskiej.



Fot. nr 218.



Fot. nr 219 (219-220). Dom pod nr 9 z oryginalną elewacją sprzed 150 lat.



Fot. nr 220. Oryginalne okno z lufcikiem, typowe dla zabudowy Krakowa z połowy XIX wieku. Dziś po remoncie okna są podobne, ale lufcika już nie ma.

III.A.17. Mały Rynek



Fot. nr 221 (221-222). Prezbiterium kościoła Mariackiego ponad Wikarówką.



Fot. nr 222. (18.02.2015)



Fot. nr 223. Zachodnia pierzeja.



Fot. nr 224 (224-225). Wschodnia pierzeja w ujęciu z przejścia do placu Mariackiego.



Fot. nr 225.



Fot. nr 226 (226-230). Widoki z wylotu ulicy Stolarskiej. (07.04.2014)



Fot. nr 227. (07.04.2014)



Fot. nr 228.



Fot. nr 229.



Fot. nr 230.

III.A.18. Plac Mariacki

Fot. nr 231 (231-232). Kamienica księży Mansjonarzy spod nr 2.



Fot. nr 232. Skromna kapliczka na fasadzie.



Fot. nr 233. Kamienica Hippoltów spod nr 3.



Fot. nr 234 (234-235). Prałatówka kościoła Mariackiego pod nr 4. (11.02.2014)



Fot. nr 235. Widok spod kościoła św. Barbary.



Fot. nr 236. Różne typy wapiennej kostki pod ścianą boczną kościoła Mariackiego: w głębi oryginalne, rodzime kocie łby, bliżej zaś rozsypujący się na mrozie współczesny turecki wapień. (11.02.2014)



Fot. nr 237. Wieże kościoła Mariackiego w ujęciu od strony Małego Rynku.



Fot. nr 238 (238-239). Kościół św. Barbary.



Fot. nr 239. Widok od strony Rynku Głównego.



Fot. nr 240. Z Wieżą Ratuszową w tle.

III.A.19. Ulica Stolarska



Fot. nr 241 (241-245). Widoki od strony Małego Rynku.



Fot. nr 242. (07.04.2014)



Fot. nr 243.



Fot. nr 244. (18.12.2014)



Fot. nr 245.



Fot. nr 246. Odnowiony dom pod nr 3.



Fot. nr 247 (247-248). Dom pod nr 5 w kompleksie Pasażu Bielaka.



Fot. nr 248. Neogotyckie drzwi w sieni domu.

III.A.20. Plac Dominikański

Fot. nr 249. Ponad placem Dominikańskim w stronę kościoła Dominikanów. Ujęcie z ulicy Grodzkiej spod dawnego sklepu kolonialnego Antoniego Suskiego.

**III.B. Dawny Okół.
III.B.1. Ulica Poselska**



Fot. nr 250. Pałac Hebdowski w narożu ulic: Poselskiej 7 i Senackiej 2-4. (16.01.2014)

III.B.2. Ulica Grodzka od ulicy Poselskiej



Fot. nr 251. Kamienica pod nr 37 w narożu z ulicą Poselską.




Fot. nr 252 (252-253). Przed fasadą kościoła św. Piotra i Pawła.



Fot. nr 253. (06.06.2014)



Fot. nr 254 (254-257). Romański kościół św. Andrzeja. (19.01.2015)




Fot. nr 255.



Fot. nr 256. (06.06.2014)



Fot. nr 257. (06.06.2014)



Fot. nr 258 (258-261). W barokowym wnętrzu kościoła.
Fot. nr: 256-257 - prezbiterium.



Fot. nr 259.



Fot. nr 260 (260-261). Skromna, ale urocza w swej prostocie szopka bożonarodzeniowa.



Fot. nr 261.



Fot. nr 262. Odnowiony dawny pałac Prymasowski pod nr 65, gdzie ściana boczna została oczyszczona z „lasu” dzikiego wina.



Fot. nr 263 (263-264). Widoki z ulicy św. Idziego. (16.01.2014)



Fot. nr 264.



Fot. nr 265 (265-266). Kościół św. Idziego. (16.01.2014)



Fot. nr 266. Widok z ulicy Grodzkiej. (06.06.2014)

III.B.3. Ulice: Senacka i Kanonicza oraz plac św. Marii Magdaleny



Fot. nr 267. Załek przy ulicy Senackiej w ujęciu z wylotu ulicy Kanoniczej. (16.01.2014)



Fot. nr 268. Fragment pierzei o numerach: 1-7. (16.01.2014)



Fot. nr 269 (269-271). Na styku ulicy Kanoniczej i placu św. Marii Magdaleny.



Fot. nr 270. Z kamienica pod nr 9 w tle.(19.01.2015)



Fot. nr 271. Pomnik Piotra Skargi na placu św. Marii Magdaleny. (16.01.2014)



Fot. nr 272. Pierzeja o numerach: 2-8. (16.01.2014)



Fot. nr 273. Widok spod domu o numerze 15 w stronę ulicy Senackiej. (16.01.2014)



Fot. nr 274 (274-275). Końcowy fragment ulicy do nr 23 w ujęciach od strony Wawelu. (16.01.2014)



Fot. nr 275.



Fot. nr 276. Wieże katedry: Zyguntowska i Zegarowa ponad domem Długosza pod nr 25. (16.01.2014)

III.B.4. Wzdłuż Plant po zachodniej granicy Okołu



Fot. nr 277. Na tyłach kościoła Franciszkanów. (16.01.2014)



Fot. nr 278. Ponad ogrodem przy Muzeum Archeologicznym w stronę Wawelu. (06.06.2014)

III.B.5. Wzdłuż Plant po wschodniej granicy Okołu



Fot. nr 279 (279-281). Widoki na zabudowania klasztorne Bernardynek. (17.01.2014)



Fot. nr 280. (17.01.2014)



Fot. nr 281. (17.01.2014)

IV. Wawel i jego otoczenie



Fot. nr 282 (282-286). Wschodnie skrzydło zamku królewskiego na Wawelu w ujęciach z wylotu ulicy św. Gertrudy.



Fot. nr 283. (16.01.2014)



Fot. nr 284. (06.06.2014)



Fot. nr 285.



Fot. nr 286.



Fot. nr 287 (287-288). Widoki z wylotu ulicy Grodzkiej. (16.01.2014)




Fot. nr 288. (06.06.2014)



Fot. nr 289 (289-290). Północno-wschodni narożnik w ujęciach z wylotu ulicy Kanoniczej.
(16.01.2014)



Fot. nr 290. Z wieżą Zygmunta III Wazy w tle.



Fot. nr 291. Droga na Wawel w ujęciu z wylotu ulicy Kanoniczej. Z lewej wieża Jana III Sobieskiego. (16.01.2014)



Fot. nr 292 (292-294). Wzdłuż południowej drogi na Wawel. Z prawej Baszta Lubranka, zwana też Senatorską. (17.05.2014)



Fot. nr 293. Pozostałości średniowiecznych baszt: Panieńskiej i Szlacheckiej.



Fot. nr 194. Wejście na zamek przy Baszcie Sandomierskiej.



Fot. nr 295. Baszta Sandomierska i zrekonstruowany narys średniowiecznych murów.



Fot. nr 296 (296-299). Widoki sprzed dawnego austriackiego szpitala na wezbrane wody Wisły. Tu w stronę Dębnik i Zakrzówka.



Fot. nr 297 (297-298). W stronę Zwierzyńca i Kopca Kościuszki.



Fot. nr 298.



Fot. nr 299. W stronę Półwsia Zwierzynieckiego.



Fot. nr 300 (300-303). Baszta Złotziej i jej otoczenie.



Fot. nr 301.



Fot. nr 302.



Fot. nr 303.



Fot. nr 304. Zachodni fragment zabudowy wzgórza w ujęciu z dziedzińca zewnętrznego.



Fot. nr 305. W stronę Skalki.



Fot. nr 306 (306-309). Zabudowania duchowieństwa w północnym fragmencie wzgórza.



Fot. nr 307.



Fot. nr 308.



Fot. nr 309.



Fot. nr 310 (310-311). Niedawno odnowione i przebudowane zachodnie skrzydło zamku w ujęciu od strony dziedzińca zewnętrznego.




Fot. nr 311.



Fot. nr 312 (312-315). Kilka ujęć Katedry Wawelskiej.



Fot. nr 313. Wieże: Zegarowa (z lewej) i Srebrnych Dzwonów.



Fot. nr 314. Wyjście z krypt.



Fot. nr 315. Fasada katedry od strony zachodniej z kaplicami: Świętokrzyską i św. Trójcy.



Fot. nr 316. Spod bramy Wazów w stronę Baszty Złodziejskiej.



Fot. nr 317 (317-321). Na dziedzińcu zamku królewskiego. Tu widok na skrzydło wschodnie.



Fot. nr 318. Narożnik północno-wschodni.



Fot. nr 319. Narożnik północno-zachodni.



Fot. nr 320. Skrzydło zachodnie.



Fot. nr 321. Narożnik południowo-wschodni.



Fot. nr 322 (322-323). Widoki spod bramy Herbowej. Tu w stronę Rynku Głównego.



Fot. nr 323. Z Okołem i kościołem św. Piotra i Pawła w tle.



Fot. nr 324. Pomnik Kościuszki przed wieżą Zegarową.




Fot. nr 325 (325-326). Z wieżą Zygmuntowską (w tle) i Sobieskiego (z lewej).



Fot. nr 326.



Fot. nr 327. Wieża Zygmuntowska w ujęciu z ulicy Podzamcze.



Fot. nr 328. Wieża Zegarowa ponad bastionem austriackim.



Fot. nr 329 (329-330). Z założenie podziemny pawilon CORT, czyli bubel do n-tej potęgi.



Fot. nr 330.



Fot. nr 331. Z mostem Dębickim w tle.



Fot. nr 332 (332-333). Fortyfikacje: średniowieczne, kościuszkowskie i austriackie w zachodnim fragmencie wzgórza.



Fot. nr 333. Przed Smoczą Jamą.



Fot. nr 324. Zachodni fragment wzgórza pomiędzy basztami: Złodziejską i Sandomierską w ujęciu od strony Wisły.



Fot. nr 325 (325-326). Widoki na dębnicki brzeg Wisły. Tu z Hotelem Poleskim w tle.



Fot. nr 326. W stronę mostu Grunwaldzkiego.



Fot. nr 327 (327-328). Okół i Wawel w ujęciach spod pałacu Lasockich na Dębnikach.
(20.09.2014)




Fot. nr 328.



Fot. nr 329. Wzgórze wawelskie w ujęciu spod ujścia Rudawy do Wisły.



Fot. nr 330 (330-331). Widoki wzgórza wawelskiego spod mostu Dębnickiego.



Fot. nr 331.



Fot. nr 332 (332-334). Widoki na Wawel z mostu Dębnickiego.



Fot. nr 333.



Fot. nr 334.



Fot. nr 335 (335-348). Widoki wzgórza wawelskiego z prawego brzegu Wisły, w dół od mostu Dębnickiego.
Fot. nr: 335-336. Widoki spod mostu.



Fot. nr 336.



Fot. nr 337 (337-341). Widoki z okolic Muzeum Sztuki i Techniki Japońskiej „Manggha”.



Fot. nr 338.



Fot. nr 339.



Fot. nr 340.



Fot. nr 341. Baszta Złodziejska na etapie remontu i przywracanie jej graniastego daszku.



Fot. nr 342 (342-344). Widoki spod mostu Grunwaldzkiego.



Fot. nr 343.



Fot. nr 344.



Fot. nr 345 (345-348). Ujęcia z za mostu Grunwaldzkiego.



Fot. nr 346.



Fot. nr 347. (02.05.2015)



Fot. nr 348.



Fot. nr 349 (349-351). Widoki z Ludwinowa.



Fot. nr 350 (350-351). Wspomnienie sadu na zakręcie ulicy Barskiej w stronę ulicy Konopnickiej.



Fot. nr 351.

V. Stradom



Fot. nr 352 (352-353). Przed kościołem Bernardynów.



Fot. nr 353.



Fot. nr 354 (354-358). Wzdłuż ulicy Stradomskiej. Tu przed kościołem Misjonarzy.
(06.06.2014)



Fot. nr 355. Dawny gmach Dowództwa Twierdzy Kraków pod nr 12-14 przed remontem.



Fot. nr 356 (356-357). Kamienica spod nr 18/Dietla 44 wg stanu sprzed remontu



Fot. nr 357. Widok z ulicy Dietla.



Fot. nr 358. Kamienica Ohrensteina spod nr 27/Dietla 42. Widok z ulicy Dietla.

VI. Kazimierz



Fot. nr 359. Spalntowany już teren na posesji przy ulicy Starowiśnej 91. Wkrótce powstanie tu Hotel Design. Z prawej willa Stryjskich pod nr 89.



Fot. nr 360 (360-363). Wzdłuż ulicy Szerokiej. Tu dawna mykwa pod nr 6. (06.11.2014)



Fot. nr 361. Restauracja Szara pod nr 39 na styku z bożnicą Remuh.



Fot. nr 362. Fragment zabudowy o nr: 10-24.



Fot. nr 363 (363-364). Stara Bożnica pod nr 24.



Fot. nr 364. Widok z ulicy Józefa.



Fot. nr 365. Nowo powstała zabudowa na styku ulicy Józefa i placu Bawół.



Fot. nr 366. Fragment ulicy Józefa o numerach: 40-44. W tle synagoga Wysoka.



Fot. nr 367. Wzdłuż ulicy Izaaka. Widok z ulicy Jakuba.



Fot. nr 368. Ulica Izaaka w ujęciu z ulicy Kupa.



Fot. nr 369. Fragment średniowiecznego muru obronnego przy bożnicy Kupa.




Fot. nr 370. Fragment ulicy Józefa między ulicami: Bożego Ciała i Krakowską.




Fot. nr 371. Wzdłuż ulicy Wąskiej ku ulicy Józefa.




Fot. nr 372 (372-377). Kilka ujęć kościoła Bożego Ciała i jego wnętrza.
Tu widok z ulicy św. Wawrzyńca.




Fot. nr 373. Ujęcie z placu Wolnica.



Fot. nr 374 (374-375). We wnętrzu. Barokowy ołtarz główny.




Fot. nr 375.



Fot. nr 376 (376-377). Widoki z ulicy Skałecznej.



Fot. nr 377.



Fot. nr 378. Ponad placem Wolnica.



Fot. nr 379 (379-381). Ratusz Kazimierza.
Fot. nr: 379-380. Widoki z placu Wolnica.



Fot. nr 380.



Fot. nr 381. Ujęcie z ulicy Krakowskiej. (06.06.2014)



Fot. nr 382. Kościół i zabudowania klasztorne zakonu Bonifratrów.



Fot. nr 383. Fragment zabudowy ulicy Krakowskiej o numerach: 43-47.



Fot. nr 384. Wspomnienie kina Wisła w narożu ulic: Podgórskiej i Gazowej 21.



Fot. nr 385 (385-386). Fragment ulicy Podgórskiej pomiędzy ulicami: Gazową i Mostową.



Fot. nr 386. Ponad kładką Bernatka w stronę Kazimierza. Widok od strony Podgórza.



Fot. nr 387 (387-394). Kazimierz w ujęciach zza Wisły, z Ludwinowa.
Tu z prawej kościół św. Katarzyny, zaś z lewej Paulinów na Skałce.



Fot. nr 388 (388-390). Ze Skałką i Wawelem w tle.



Fot. nr 389.



Fot. nr 390.



Fot. nr 391 (391-394). Widoki Skałki.



Fot. nr 392.



Fot. nr 393.



Fot. nr 394. Ujęcie z nieistniejącego już ludwinowskiego sadu.



Fot. nr 395 (395-397). Skałka w ujęciach spod mostu Grunwaldzkiego.



Fot. nr 396.



Fot. nr 397.



Fot. nr 398. Skałka i Krzemionki Podgórskie w ujęciu spod mostu Dębnickiego.

Załącznik

**Moje opracowania dostępne w zasobach
Małopolskiej Biblioteki Cyfrowej www.mbc.malopolska.pl
i Europeany www.europeana.eu
oraz publikacje prasowe i audycje radiowe z moim
udziałem**

LESZEK GRABOWSKI

e-mail: leszek.grabowski@interia.pl

Facebook: <http://pl-pl.facebook.com/people/Leszek-Grabowski/100000321665908>



Przed kościołem w Jawiszowicach w dniu 19.05.2019 ze statuetką i dyplomem wyróżnienia w ramach Nagrody Województwa Małopolskiego im. Mariana Korneckiego, przyznaną mi „za wybitne osiągnięcia w dziedzinie ochrony i opieki nad zabytkami architektury drewnianej Małopolski”.

A. Opracowania dotyczące Krakowa

A.1. Wspomnienia

1. Obraz Krakowa lat 60-tych we wspomnieniach z dzieciństwa. Edycja XX.
www.mbc.malopolska.pl/publication/9505
2. Moja przygoda z Technikum Energetycznym w Krakowie w latach 1968-73. Edycja VIII.
www.mbc.malopolska.pl/publication/11376

A.2. Fotografie archiwalne

1. Kraków i jego okolice w fotografii z lat 1987-1992
www.mbc.malopolska.pl/publication/14924
2. Kraków i Małopolska w fotografii z końca XX-go wieku.
www.mbc.malopolska.pl/publication/15759

A.3. Albumy o Krakowie

I. Współczesny Kraków w klimacie z fotografii Ignacego Kriegera.

1. Część I. Zabytkowe Śródmieście.
www.mbc.malopolska.pl/publication/67812
2. Część II. Kazimierz, Stradom i Podgórze.
www.mbc.malopolska.pl/publication/67991
3. Część III. Obrzeża Starego Miasta i dawne przedmieścia. Kleparz, Biały Prądnik, Krowodrza, Piasek, Nowy Świat, Zwierzyniec i Półwsie, Dębniki, Wesoła, Grzegórzki, Wola Duchacka, Prokocim.
www.mbc.malopolska.pl/publication/68137
4. Część IV. Uzupełnienia. Śródmieście, Piasek, Wesoła, Stradom, Kazimierz i Podgórze. Edycja II.
www.mbc.malopolska.pl/publication/70812
5. Część V. Uzupełnienia – krakowski kalejdoskop. Śródmieście, Kleparz, Wesoła, Piasek, Nowy Świat, Półwsie i Zwierzyniec, Stradom, Kazimierz, Podgórze.
www.mbc.malopolska.pl/publication/73718

A.4. Kraków i jego okolice na rodzinnych slajdach z lat 1983-1992.

1. Część I. Lata 1983-1988
www.mbc.malopolska.pl/publication/97893
2. Część II. Kraków - lata 1989-1992.
www.mbc.malopolska.pl/publication/97894
3. Część III. Okolice Krakowa - lata 1989-1992. Edycja II.
www.mbc.malopolska.pl/publication/97895

II. Podglądanie starego Krakowa.

1. Część I. Zabytkowe Śródmieście. Wokół Rynku Głównego.
Kwiecień 2009 – lipiec 2011
www.mbc.malopolska.pl/publication/85312
2. Część II. Zabytkowe Śródmieście. Dawny Okół i jego przedpole.
Kwiecień 2009 – lipiec 2011
www.mbc.malopolska.pl/publication/85468
3. Część III. Wawel i jego okolice, Stradom i Kazimierz.
Kwiecień 2009 – sierpień 2011.
www.mbc.malopolska.pl/publication/85469
4. Część IV. Podgórze. Przekrój przez rok 2009.
www.mbc.malopolska.pl/publication/85470
5. Część V. Podgórze. Sierpień 2010 – czerwiec 2013. Kamieniołom Libana w marcu 2003.
www.mbc.malopolska.pl/publication/87313
6. Część VI. Dawna IV dzielnica Piasek.
www.mbc.malopolska.pl/publication/99083
7. Część VII. Dawna IV dzielnica Piasek (c.d.)
www.mbc.malopolska.pl/publication/99084
8. Część VIII. Dawna VI dzielnica Wesoła.
www.mbc.malopolska.pl/publication/101513
9. Część IX. Dawna III dzielnica Nowy Świat.
www.mbc.malopolska.pl/publication/101514
10. Część X. Kleparz – dawna V. dzielnica
www.mbc.malopolska.pl/publication/102152
11. Część XI. Zabytkowe Śródmieście. Wokół Rynku Głównego.
Październik 2011 – grudzień 2012
www.mbc.malopolska.pl/publication/104006
12. Część XII. Zabytkowe Śródmieście. Wokół Rynku Głównego.
Rok 2013.
www.mbc.malopolska.pl/publication/104008
13. Część XIII. Zabytkowe Śródmieście. Dawny Okół i jego przedpole.
Wawel i jego otoczenie.
Sierpień 2011 – grudzień 2013.
www.mbc.malopolska.pl/publication/104010
14. Część XIV. Stradom i Kazimierz.
Sierpień 2011 – grudzień 2013
www.mbc.malopolska.pl/publication/104011

III. Dawne przedmieścia Krakowa - ulatująca przeszłość.

1. Część I. Bieżanów, Prokocim, Wola Duchacka. Edycja II.
www.mbc.malopolska.pl/publication/17690
2. Część II. Piaski Wielkie, Kurdwanów, Jugowice.
www.mbc.malopolska.pl/publication/17691
3. Część III. Zakrzówek, Dębniki, Ludwinów.
www.mbc.malopolska.pl/publication/17692
4. Część IV. Zwierzyniec i Półwie, Przegorzały, Wola Justowska, Czarna Wieś i Kawiory.
www.mbc.malopolska.pl/publication/17693
5. Część V. Łęg, Mogiła, Krzesławice, Bieńczyce. Edycja II
www.mbc.malopolska.pl/publication/17694
6. Część VI. Uzupełnienia: Prokocim, Wola Duchacka, Rząka, Piaski Wielkie, Ludwinów, Zakrzówek, Dębniki i Mogiła. Edycja II.
www.mbc.malopolska.pl/publication/18158
7. Część VII. Bronowice Małe i Wielkie, Krowodrza i Biały Prądnik. Edycja II
www.mbc.malopolska.pl/publication/18408
8. Część VIII. Płaszów, Kosocice i Rajsko.
www.mbc.malopolska.pl/publication/21255
9. Część IX. Uzupełnienia (cd): Bieńczyce, Mogiła, Łęg, Prokocim, Wola Duchacka i Piaski Wielkie.
www.mbc.malopolska.pl/publication/21256
10. Część X. Kobierzyn i Skotniki, Tyniec i Pychowice
www.mbc.malopolska.pl/publication/19616
11. Część XI. Spacer po południowych i zachodnich obrzeżach Krakowa. Mogiła, Bieżanów, Prokocim i Piaski Wielkie, Wola Duchacka i Kurdwanów, Swoszowice i Jugowice, Łagiewniki, Zakrzówek, Czarna Wieś i Bronowice Małe, Nowa Wieś i Krowodrza.
www.mbc.malopolska.pl/publication/21229
12. Część XII. Biały Prądnik (c.d.), Czerwony Prądnik, Czyżyny, Rakowice, Mistrzejowice, Zesławice, Grębałów, Bieńczyce (c.d.), Krzesławice (c.d.) i Piaski Wielkie (c.d.).
www.mbc.malopolska.pl/publication/21261
13. Część XIII. Uzupełnienia: Bieżanów, Rajsko, Swoszowice, Łagiewniki i Pychowice.
www.mbc.malopolska.pl/publication/21479
14. Część XIV. Uzupełnienia: Mogiła, Krzesławice, Rakowice (Wieczysta) i Prokocim
www.mbc.malopolska.pl/publication/22312
15. Część XV. Czarna Wieś i Kawiory, Wola Justowska i Las Wolski, Półwie Zwierzynieckie, Zwierzyniec oraz Dębniki i Zakrzówek w zimowej szacie.
www.mbc.malopolska.pl/publication/29478

16. Część XVI. Mogiła (cd), Bronowice Małe (cd), Łobzów, Zakrzówek (c.d.) i Skotniki.
www.mbc.malopolska.pl/publication/45001
17. Część XVII. Górka Narodowa, Witkowice i Biały Prądnik. Mini dodatek- przykłady dawnego budownictwa wiejskiego z terenu Ziemi Krakowskiej i Polski Południowej.
www.mbc.malopolska.pl/publication/45002
18. Część XVIII. Zwierzyniec (Salwator), Wola Duchacka, Pychowice, Bodzów i Kostrze, Rząka. Krakowskie i podkrakowskie krajobrazy.
www.mbc.malopolska.pl/publication/45003
19. Część XIX. Umykające krakowskie i podkrakowskie krajobrazy: Bonarka, Płaszów i Podgórze, Prokocim Stary i Nowy, Rząka, Krzyszkowice, Kosocice i Piaski Wielkie.
www.mbc.malopolska.pl/publication/40795
20. Dawne przedmieścia Krakowa – ulatująca przeszłość (część XX). Stara Mogiła, Mydlniki, Chełm i Wola Justowska.
www.mbc.malopolska.pl/publication/40794
21. Część XXI. Umykające krakowskie i podkrakowskie krajobrazy (c.d.). Łęg, Dębniaki, Zakrzówek.
www.mbc.malopolska.pl/publication/56790
22. Część XXII. Umykające krakowskie i podkrakowskie krajobrazy (c.d.). Wola Duchacka, Piaski Wielkie, Rząka i Łagiewniki.
www.mbc.malopolska.pl/publication/56791
23. Część XXIII. Umykające krakowskie i podkrakowskie krajobrazy (c.d.). Zwierzyniec (Salwator i Sikornik) i Las Wolski.
www.mbc.malopolska.pl/publication/56792
24. Część XXIV. Umykające krakowskie i podkrakowskie krajobrazy (c.d.). Rybitwy, Płaszów, Rząka, Piaski Wielkie, Wola Duchacka i Zakrzówek.
www.mbc.malopolska.pl/publication/56962
25. Część XXV. Wola Duchacka, Płaszów, Łagiewniki i Małe Bronowice (c.d.)
www.mbc.malopolska.pl/publication/57115
26. Część XXVI. Wola Duchacka, Prokocim, Zwierzyniec, Czarna Wieś i Wola Justowska. Umykające krakowskie i podkrakowskie krajobrazy (c.d.).
www.mbc.malopolska.pl/publication/58236
27. Część XXVII. Grzegórzki, Dąbie, Płaszów, Jugowice i Swoszowice.
www.mbc.malopolska.pl/publication/58645
28. Część XXVIII. Jesienny rekonesans po południowych przedmieściach Krakowa – Płaszów, Wola Duchacka, Prokocim, Rząka i Piaski Wielkie.
www.mbc.malopolska.pl/publication/59327
29. Część XXIX. Jesienny rekonesans po ginącym świecie: Ludwinowa, Zakrzówka i Dębniak.
www.mbc.malopolska.pl/publication/59513
30. Część XXX. Zimowa sceneria dawnych przedmieść Krakowa: Krowodrza, Nowa i Czarna Wieś, Zwierzyniec, Bielany, Dębniaki i Piaski Wielkie.
www.mbc.malopolska.pl/publication/60647

31. Część XXXI. Łobzów, Krowodrza, Zakrzówek, Pychowice, Łagiewniki i Rząka.
www.mbc.malopolska.pl/publication/60781
32. Część XXXII. Zwierzyniec, Czarna i Nowa Wieś oraz Łobzów.
www.mbc.malopolska.pl/publication/61316
33. Część XXXIII. Sikornik, Las Wolski, Bielany i Przegorzały.
www.mbc.malopolska.pl/publication/61317
34. Część XXXIV. Stary Prokocim, Piaski Wielkie (Świątniki, Podedworze i Podlesie), Wola Duchacka, Rząka, obrzeże Płaszowa i Podgórze
www.mbc.malopolska.pl/publication/61318
35. Część XXXV. Wola Duchacka, Kosocice i Barycz, Płaszów, Rybitwy, Bieńczyce i Olsza.
www.mbc.malopolska.pl/publication/61336
36. Część XXXVI. Wiosenny rekonesans po południowych obrzeżach miasta. Płaszów (Bagry), Stary Prokocim, Wola Duchacka, Piaski Wielkie, Kurdwanów, Kosocice, Łagiewniki, Zakrzówek, Dębniki, Półwie i Zwierzyniec.
www.mbc.malopolska.pl/publication/64127
37. Część XXXVII. Wola Justowska i Las Wolski, Półwie i Zwierzyniec, Łagiewniki, Jugowice, Rajsko i Kosocice.
www.mbc.malopolska.pl/publication/66308
38. Część XXXVIII. Wola Duchacka, Piaski Wielkie i Prokocim.
www.mbc.malopolska.pl/publication/66767
39. Część XXXIX. Borek Fałęcki, Bonarka, Dębniki, Zakrzówek, Półwie i Zwierzyniec, były Obóz Koncentracyjny Płaszów.
www.mbc.malopolska.pl/publication/66868
40. Część XL. Czyżyny, Rybitwy i Ludwinów.
www.mbc.malopolska.pl/publication/68644
41. Część XLI. Warszawskie, Krowodrza, Nowa Wieś, Czarna Wieś, Półwie i Zwierzyniec, Kurdwanów i Borek Fałęcki.
www.mbc.malopolska.pl/publication/70183
42. Część XLII. W zimowej scenerii Pleszowa i Mogiły.
www.mbc.malopolska.pl/publication/70187
43. Część XLIII. W jesiennej i zimowej scenerii: Woli Duchackiej, Piasków Wielkich i Rząki.
www.mbc.malopolska.pl/publication/71271
44. Część XLIV. W jesiennym i zimowym klimacie Prokocimia.
www.mbc.malopolska.pl/publication/71272
45. Część XLV. Płaszów, Olsza i Rakowice.
www.mbc.malopolska.pl/publication/71485
46. Część XLVI. Raz jeszcze Zwierzyniec.
www.mbc.malopolska.pl/publication/72226
47. Część XLVII. Wzdłuż tradycyjnego Zakrzówka i wokół Skał Twardowskiego.
www.mbc.malopolska.pl/publication/72227

48. Część XLVIII. Krowodrza, Półwie Zwierzynieckie, Zwierzyniec i Sikornik, Wola Justowska i Las Wolski, Dębni, Zakrzówek, Łagiewniki.
www.mbc.malopolska.pl/publication/74740
49. Część XLIX. Podgórze – okolice Bonarki i kamieniołom Libana, teren KL Płaszów na skraju Woli Duchackiej, Wola Duchacka, Prokocim, Piaski Wielkie, Jugowice, Kurdwanów, Kosocice, Rajsko i Barycz.
www.mbc.malopolska.pl/publication/74741
50. Część L. Borek Fałęcki, Kobierzyn, Skotniki i Pychowice.
www.mbc.malopolska.pl/publication/75164
51. Część LI. Stary Płaszów i Bagry, Prokocim, Bieżanów, Piaski Wielkie.
www.mbc.malopolska.pl/publication/75857
52. Część LII. Zakrzówek i Skały Twardowskiego, Wola Duchacka, teren dawnego KL Płaszów i jego obrzeże, Podgórze – Kopiec Krakusa, Mały Płaszów i Rybitwy, Bieżanów.
www.mbc.malopolska.pl/publication/75587
53. Część LIII. Krakowski kalejdoskop: Zakrzówek, Borek Fałęcki, Łagiewniki, Kurdwanów, Wola Duchacka, Prokocim, Piaski Wielkie, Kosocice.
www.mbc.malopolska.pl/publication/77977
54. Część LIV. Krowodrza, Łobzów, Nowa Wieś, Czarna Wieś i Zwierzyniec
www.mbc.malopolska.pl/publication/79758
55. Część LV. Zakrzówek, Ludwinów, Wola Duchacka, Piaski Wielkie i Prokocim
www.mbc.malopolska.pl/publication/79759
56. Część LVI. Krowodrza, Czarna Wieś, Zwierzyniec, Półwie Zwierzynieckie, Wola Duchacka, Prokocim, Piaski Wielkie, Rajsko
www.mbc.malopolska.pl/publication/87312
57. Część LVII. Krzesławice, Dębni, Zakrzówek, Ludwinów
www.mbc.malopolska.pl/publication/88010
58. Część LVIII. Łagiewniki, Płaszów, (Przedmieście) Warszawskie.
www.mbc.malopolska.pl/publication/88763
59. Część LIX. Wola Duchacka, Prokocim, Piaski Wielkie, Rząka, Rajsko
www.mbc.malopolska.pl/publication/88764
60. Część LX. Wola Justowska, Zwierzyniec, Półwie Zwierzynieckie (Błonia), Czarna Wieś, Nowy Świat (Kossakówka), Dębni, Zakrzówek, Bodzów.
www.mbc.malopolska.pl/publication/89855
61. Część LXI. Wola Duchacka, Prokocim, Piaski Wielkie.
www.mbc.malopolska.pl/publication/89856
62. Część LXII. Mogiła, Rakowice, Grzegórzki.
www.mbc.malopolska.pl/publication/90406
63. Część LXIII. Przegorzały, Podgórze, Kosocice, Rajsko i Łagiewniki.
www.mbc.malopolska.pl/publication/90405
64. Część LXIV. Wola Duchacka, Prokocim, Piaski Wielkie, Łagiewniki, Krzyszkowice.
www.mbc.malopolska.pl/publication/92610

65. Część LXV. Łobzów, Bronowice Wielkie, Czarna Wieś, Półwsie Zwierzynieckie, Zwierzyniec, Nowy Świat, Dębniaki, Zakrzówek, Kobierzyn.
www.mbc.malopolska.pl/publication/92611
66. Część LXVI. Krakowski kalejdoskop: Olsza, Krowodrza, Nowa Wieś, Czarna Wieś, Zwierzyniec, Dębniaki, Zakrzówek, Kobierzyn i Borek Fałęcki, Kostrze, Tyniec, Prokocim.
www.mbc.malopolska.pl/publication/94618
67. Część LXVII. Zachodnie i południowe rubieże Krakowa. Piasek, Zwierzyniec, Wola Justowska, Przegorzały, Bielany i ich obrzeże, Dębniaki, Zakrzówek, Ludwinów, Płaszów, Prokocim, Piaski Wielkie, Kurdwanów, Borek Fałęcki i Łagiewniki.
www.mbc.malopolska.pl/publication/95591
68. Część LXVIII. Warszawskie (Przedmieście), Olsza, Piasek, Czarna Wieś, Wola Justowska, Zwierzyniec, Przegorzały, Dębniaki, Zakrzówek, Ludwinów, Podgórze, Wola Duchacka, Płaszów, Prokocim, Piaski Wielkie, Rząka i Łagiewniki.
www.mbc.malopolska.pl/publication/96206
69. Część LXIX. Dębniaki, Zakrzówek, Wola Duchacka, Płaszów, Prokocim, Rząka, Piaski Wielkie, Kosocice, Rajska, Bieńczyce.
www.mbc.malopolska.pl/publication/97749
70. Część LXX. Piasek, Czarna Wieś i Półwsie Zwierzynieckie.
www.mbc.malopolska.pl/publication/97750
71. Część LXXI. Zwierzyniec, Wola Justowska, Przegorzały i Bielany. Dodatkowo - wizyta u „Hansa”, rzeźbiarza, na Zwierzyńcu.
www.mbc.malopolska.pl/publication/97751
72. Część LXXII. Piasek, Zwierzyniec, Wola Justowska, Olszanica, Zakrzówek, Pychowice, Podgórze, Wola Duchacka, Płaszów, Prokocim, Piaski Wielkie, Rząka, Łagiewniki, Borek Fałęcki, Rakowice.
www.mbc.malopolska.pl/publication/99107
73. Część LXXIII. Nowy Świat, Czarna Wieś, Półwsie Zwierzynieckie, Zwierzyniec, Bielany, Dębniaki, Zakrzówek, Ludwinów, Podgórze, Płaszów Wola Duchacka, Prokocim, Piaski Wielkie, Rząka, Krzyszkowice, Grzegórzki, Olsza, Bieńczyce, Batowice.
www.mbc.malopolska.pl/publication/99108
74. Część LXXIV. Bronowice, Piasek, Czarna Wieś, Krowodrza, Półwsie Zwierzynieckie, Zwierzyniec, Przegorzały, Bielany, Dębniaki, Zakrzówek, Ludwinów, Tyniec, Stradom, Wesoła, Podgórze, Wola Duchacka, Prokocim, Piaski Wielkie, Rząka, Krzyszkowice, Olsza, Grzegórzki, Dąbie, Przewóz.
www.mbc.malopolska.pl/publication/102164
75. Część LXXV. Bieńczyce.
www.mbc.malopolska.pl/publication/102165
76. Część LXXVI. Piasek, Wesoła, Dębniaki, Zakrzówek, Ludwinów, Grzegórzki, Podgórze, Wola Duchacka, Prokocim, Piaski Wielkie, Rząka, Kosocice, Bieńczyce, Krzesławice, Mogiła.
www.mbc.malopolska.pl/publication/102181

77. Część LXXVII. Nowy Świat, Czarna Wieś, Półwie Zwierzynieckie, Zwierzyniec, Bielany, Dębniaki, Zakrzówek, Ludwinów, Podgórze, Płaszów Wola Duchacka, Prokocim, Piaski Wielkie, Rząka, Krzyszkowice, Grzegórzki, Olsza, Bieńczyce, Batowice.
www.mbc.malopolska.pl/publication/102189
78. Część LXXVIII. Grębałów, Lubocza, Wadów, Pleszów, Branice i Przewóz.
www.mbc.malopolska.pl/publication/102190
79. Część LXXIX. Skotniki, Kleszczów, Chełm, Mydlniki, Bronowice Wielkie i Pleszów.
www.mbc.malopolska.pl/publication/102196
80. Część LXXX. Kleparz, Wesoła, Krowodrza, Biały Prądnik, Bronowice Wielkie, Olsza, Grzegórzki, Dąbie, Bieńczyce, Piasek, Czarna Wieś, Półwie Zwierzynieckie, Zwierzyniec, Wola Justowska, Zakrzówek, Dębniaki, Ludwinów, Podgórze, Płaszów, Wola Duchacka, Prokocim, Piaski Wielkie, Rząka, Kurdwanów, Łagiewniki, Jugowice, Krzyszkowice.
www.mbc.malopolska.pl/publication/

IV. Krakowskie panoramy i widoki

1. Część I. Wiosna 2011
www.mbc.malopolska.pl/publication/64522
2. Część II. Lato 2011
www.mbc.malopolska.pl/publication/67475
3. Część III. Jesień 2011.
www.mbc.malopolska.pl/publication/68255
4. Część IV. Zima 2011/2012
www.mbc.malopolska.pl/publication/71731
5. Część V. Wiosna 2012
www.mbc.malopolska.pl/publication/74742
6. Część VI. Lato 2012.
www.mbc.malopolska.pl/publication/76541
7. Część VII. Jesień 2012.
www.mbc.malopolska.pl/publication/78459
8. Część VIII. Ostatnia zima rząckiego uroczyska, czyli przykład symbiozy człowieka i przyrody po krakowsku.
www.mbc.malopolska.pl/publication/78947
9. Część IX. Zima 2012/13. Krowodrza, Łobzów, Nowa Wieś, Czarna Wieś, Zwierzyniec, Zakrzówek, Ludwinów, Podgórze (Kopiec Krakusa), Wola Duchacka, Piaski Wielkie, Rajsko, Prokocim i Płaszów (Bagry).
www.mbc.malopolska.pl/publication/80638
10. Część X. Przedwiośnie 2013. Edycja II. Krowodrza, Nowa i Czarna Wieś, Zwierzyniec, Podgórze, Wola Duchacka, Borek Fałęcki, Płaszów, Piaski Wielkie, Rząka, Krzyszkowice.
www.mbc.malopolska.pl/publication/82506

11. Część XI. Wiosna 2013. Rondo Mogiłskie, wokół Wisły, Zwierzyniec, Półwie Zwierzynieckie, Zakrzówek – Skały Twardowskiego, Podgórze– Kopiec Krakusa, Las Bonarka, Płaszów - Bagry, Wola Duchacka, Prokocim, Piaski Wielkie, rżackie ugory, Rajsko, Krzyszkowice
www.mbc.malopolska.pl/publication/85310
12. Część XII. Lato 2013. Kopiec Piłsudskiego, Las Wolski, podnóże Kopca Kościuszki, Skały Twardowskiego, dębnicki brzeg Wisły, Krzesławice, Płaszów – Bagry, Wola Duchacka (teren dawnego KL Płaszów i Park Duchacki), Piaski Wielkie, rżackie ugory, Kosocice, Krzyszkowice
www.mbc.malopolska.pl/publication/87314
13. Część XIII. Jesień 2013. Rondo Mogiłskie, Las Wolski i Wola Justowska, Czarna Wieś, Zwierzyniec (Sikornik i Kopiec Kościuszki), Półwie Zwierzynieckie (Błonia), Nowy Świat (Kossakówka), Dębniki, Zakrzówek (okolice Ronda Grunwaldzkiego; Krakowski Fiord), Pychowice, Kostrze i Bodzów, Podgórze (Wzgórze Lasoty; Kopiec Krakusa).
www.mbc.malopolska.pl/publication/89214
14. Część XIV. Jesień 2013 c.d. Wola Duchacka (teren dawnego KL Płaszów; Park Duchacki i jego okolice), Prokocim, Płaszów – Bagry, Piaski Wielkie, Rżaka, Rajsko, Kosocice, Krzyszkowice – Chabrowe Wzgórze. Dodatek– Migawki z Cmentarza Rakowickiego (2009-2013)
www.mbc.malopolska.pl/publication/89215
15. Część XV. Zima i przedwiośnie 2013-2014. Planty, Wola Justowska i Las Wolski, Przegorzały, Zwierzyniec (Sikornik i Kopiec Kościuszki), Dębniki, Zakrzówek, Pychowice, Krowodrza, Grzegórzki, Rakowice – Czyżyny i Mogiła.
www.mbc.malopolska.pl/publication/90758
16. Część XVI. Zima i przedwiośnie 2013-2014 c.d. Podgórze (Zabłocie i Kopiec Krakusa), Płaszów (Bagry), Wola Duchacka (KL Płaszów i Park Duchacki), Prokocim, Piaski Wielkie, Rżaka, Krzyszkowice. Dodatek – Migawki z Cmentarza Rakowickiego (c.d.).
www.mbc.malopolska.pl/publication/90759
17. Część XVII. Wiosna 2014. Wawel, Kossakówka, Czarna Wieś, Zwierzyniec (Sikornik), Wola Justowska – Las Wolski Półwie Zwierzynieckie (Błonia), Dębniki, Zakrzówek, Czyżyny-Rakowice.
www.mbc.malopolska.pl/publication/92612
18. Część XVIII. Wiosna 2014 c.d. Płaszów - Bagry, Wola Duchacka, Prokocim, Piaski Wielkie, Łagiewniki, Borek Fałęcki, Kosocice, Barycz, Krzyszkowice, Wieliczka.
www.mbc.malopolska.pl/publication/92613
19. Część XIX. Lato 2014. Śródmieście - Planty, Piasek, Czarna Wieś, Kazimierz, Zakrzówek, Pychowice, Kobierzyn.
www.mbc.malopolska.pl/publication/94204
20. Część XX. Lato 2014 c.d. Podgórze, Płaszów - Bagry, Wola Duchacka, Wieliczka. Migawki z Cmentarza Rakowickiego i jego okolic.
www.mbc.malopolska.pl/publication/94205

21. Część XXI. Lato 2014 c.d. Wisła i jej sąsiedztwo, Rudawa i jej okolice, Wola Justowska (Las Wolski), Pychowice i Kobierzyn, Kostrze i Bodzów, Tyniec, Piekary, Płaszów (Bagry), Rząka, Wieliczka.
www.mbc.malopolska.pl/publication/94326
22. Część XXII. Jesień 2014. Wzdłuż Wisły, Kossakówka, Śródmieście, Kazimierz, Piasek, Czarna Wieś (Park Jordana), Półwsie Zwierzynieckie (Błonia), Zwierzyniec (Sikornik), Wola Justowska, obrzeżem Lasu Wolskiego.
www.mbc.malopolska.pl/publication/96156
23. Część XXIII. Jesień 2014 c.d. Dębniki, Zakrzówek, Ludwinów, Pychowice.
www.mbc.malopolska.pl/publication/96168
24. Część XXIV. Jesień 2014 c.d. Podgórze, Płaszów (Bagry), Wola Duchacka, Prokocim, Piaski Wielkie, Rząka, Borek Fałęcki i Łagiewniki, Wieliczka, Puszcza Niepołomska.
www.mbc.malopolska.pl/publication/96171
25. Część XXV. Przedzime 2014. Wola Justowska, Zwierzyniec(Sikornik), Półwsie Zwierzynieckie(Błonia), Kazimierz, Podgórze, Wola Duchacka, Prokocim, Rząka, Piaski Wielkie, Kurdwanów.
www.mbc.malopolska.pl/publication/96186
26. Część XXVI. Zima 2014/2015. Śródmieście, Kazimierz, Piasek, Czarna Wieś (Park Jordana), Półwsie Zwierzynieckie (Błonia), Zwierzyniec (Sikornik), Dębniki, Zakrzówek (Skały Twardowskiego), Podgórze (Kopiec Krakusa), Wola Duchacka (dawny KL Płaszów i Park Duchacki), Płaszów (Bagry) Prokocim, Rząka, Kosocice, Wieliczka.
www.mbc.malopolska.pl/publication/96191
27. Część XXVII. Przedwiośnie 2015. Śródmieście, Piasek, wzdłuż Rudawy, Zwierzyniec wzdłuż Wisły, Przegorzały, Bielany, Kryspinów, Aleksandrowice, Dębniki, Zakrzówek, Podgórze, Płaszów (Bagry), Wola Duchacka, Rząka.
www.mbc.malopolska.pl/publication/96197
28. Część XXVIII. Wiosna 2015. Zabytkowe Śródmieście, Piasek, Półwsie Zwierzynieckie (Błonia), Wzdłuż Rudawy, Zwierzyniec (Sikornik), Wola Justowska i Las Wolski, Wzdłuż Wisły, Dębniki, Zakrzówek, Ludwinów, Pychowice.
www.mbc.malopolska.pl/publication/96211
29. Część XXIX. Wiosna 2015(c.d.) Podgórze, Wola Duchacka, Płaszów (Bagry), Prokocim, Piaski Wielkie, Rząka, Łagiewniki, Borek Fałęcki, Kosocice, Krzyszkowice, Wieliczka.
www.mbc.malopolska.pl/publication/96215
30. Część XXX. Lato 2015 Śródmieście, Wesoła, Piasek, Półwsie Zwierzynieckie (Błonia), Zwierzyniec, Wola Justowska i Las Wolski, Dębniki, Zakrzówek, Ludwinów, Pychowice, Podgórze, Wola Duchacka, Płaszów (Bagry), Prokocim, Rząka, Łagiewniki.
www.mbc.malopolska.pl/publication/97188

31. Część XXXI. Jesień 2015. Śródmieście i Wawel, Kleparz, Piasek, Półwie Zwierzynieckie (Błonia), Czarna Wieś, Zwierzyniec, Wola Justowska i Las Wolski, Bielany, Kryspinów i Olszanica.
www.mbc.malopolska.pl/publication/97189
32. Część XXXII. Jesień 2015 (c.d.). Zakrzówek, Pychowice i okolica, Wola Duchacka, Płaszów (Bagry), Prokocim, Rząka, Krzyszkowice, Wieliczka..
www.mbc.malopolska.pl/publication/97190
33. Część XXXIII. Przedzimy i zima 2015/2016. Zabytkowe Śródmieście, Kleparz, Piasek, Stradom i Kazimierz, Czarna Wieś, Półwie Zwierzynieckie, Zwierzyniec, Wola Justowska i Las Wolski, Przegorzały, Bielany, Kryspinów, Dębni, Zakrzówek, Pychowice.
www.mbc.malopolska.pl/publication/98196
34. Część XXXIV. Przedzimy i zima 2015/2016. c.d. Podgórze (kamieniołom Libana), Wola Duchacka (Park Duchacki i KL Płaszów), Bagry i stary Płaszów, Prokocim, Piaski Wielkie, Rząka, Kosocice, Rajsko, Krzyszkowice.
www.mbc.malopolska.pl/publication/98197
35. Część XXXV. Wiosna 2016. Zabytkowe Śródmieście, Wesoła, Stradom, Wzdłuż Wisły od Ludwinowa do Dębni, Piasek, Półwie Zwierzynieckie (Błonia), Zwierzyniec, Bielany, Cmentarz Rakowicki, Czyżyny.
www.mbc.malopolska.pl/publication/98198
36. Część XXXVI. Wiosna 2016 (c.d.) Podgórze, Na styku Ludwinowa i Zakrzówka, Dębni, Pychowice, Łagiewniki, Wola Duchacka, Płaszowskie Bagry, Prokocim, Rząka, Kosocice, Barycz, Krzyszkowice, Wieliczka, Kłaj, Marszowice, Wola Zręczycka, Zagórzany.
www.mbc.malopolska.pl/publication/98199
37. Część XXXVII. Lato 2016. Piasek, Kazimierz, Zwierzyniec, Wola Duchacka, Płaszów, Prokocim, Rząka, Łagiewniki, Borek Fałęcki.
www.mbc.malopolska.pl/publication/98540
38. Część XXXVIII. Jesień 2016. Planty, Wesoła, Piasek, Półwie Zwierzynieckie, Zwierzyniec, Wola Justowska, Bielany, Kryspinów, Olszanica, Cmentarz Rakowicki.
www.mbc.malopolska.pl/publication/99085
39. Część XXXIX. Jesień 2016 (c.d.). Dębni, Zakrzówek, Pychowice, Podgórze, Wola Duchacka, Płaszów (Bagry), Prokocim, Piaski Wielkie, Rząka, Rajsko.
www.mbc.malopolska.pl/publication/99086
40. Część XL. Zima 2016/2017. Śródmieście, Piasek, Wesoła, Zwierzyniec, Wola Justowska, Kazimierz, Podgórze, Wola Duchacka, Płaszów, Prokocim, Piaski Wielkie, Rząka, Borek Fałęcki, Olsza, Czyżyny-Rakowice. Edycja II.
41. Część XLI. Wiosna 2017. Śródmieście, Wawel i jego otoczenie, Kazimierz, Piasek, Czarna Wieś, Półwie Zwierzynieckie, Zwierzyniec, Las Wolski (Sowiniec), Bielany, Grzegórzki, Cmentarz Rakowicki, Mistrzejowice, Batowice.
www.mbc.malopolska.pl/publication/101506

42. Część XLII. Wiosna 2017 c.d. Dębniki, Zakrzówek, Ludwinów, Pychowice, Podgórze, Wola Duchacka, Płaszów (Bagry), Prokocim, Piaski Wielkie, Rząka, Krzyszkowice.
www.mbc.malopolska.pl/publication/101509
43. Część XLIII. Lato 2017 c.d. Dębniki, Zakrzówek, Ludwinów, Pychowice, Podgórze, Wola Duchacka, Płaszów (Bagry), Prokocim, Piaski Wielkie, Rząka, Krzyszkowice.
www.mbc.malopolska.pl/publication/102151
44. Część XLIV. Jesień 2017. Śródmieście, Wzdłuż Wisły, Piasek, Nowy Świat, Czarna Wieś, Półwie Zwierzynieckie, Bielany, Kryspinów, Stradom, Kleparz, Krowodrza, Wesoła, Olsza, Grzegórzki, Dębniki, Zakrzówek, Ludwinów, Pychowice, Tynec.
www.mbc.malopolska.pl/publication/102184
45. Część XLV. Jesień 2017 c.d. Podgórze, KL Płaszów, Wola Duchacka, Płaszów (Bagry), Prokocim, Piaski Wielkie, Rząka.
www.mbc.malopolska.pl/publication/102185
46. Część XLVI. Zima 2017/18. Śródmieście, Piasek, Krowodrza, Zwierzyniec, Przegorzały, Bielany, Balice i Olszanica, Stradom, Kazimierz, Wesoła, Olsza, Grzegórzki, Dąbie, Bieńczyce, Podgórze, Wola Duchacka, Płaszów (Bagry), Prokocim, Piaski Wielkie, Rząka, Krzyszkowice.
www.mbc.malopolska.pl/publication/102192
47. Część XLVII. Wiosna 2018. Śródmieście, Wesoła, Wzdłuż Wisły, Kazimierz, Piasek, Nowy Świat, Czarna Wieś, Półwie Zwierzynieckie, Podgórze, Olsza, Grzegórzki, Dąbie, Czyżyny.
www.mbc.malopolska.pl/publication/104457
48. Część XLVIII. Wiosna 2018. C.d. Dębniki, Zakrzówek, Ludwinów, Pychowice, Wola Duchacka, Płaszów (Bagry), Piaski Wielkie, Rząka, Borek Fałęcki, Rajsko, Kosocice.
www.mbc.malopolska.pl/publication/104458
49. Część XLIX. Lato 2018. Planty, Śródmieście, Piasek, Nowy Świat, Wesoła, Olsza, Kazimierz, Jugowice, Skotniki, Kleszczów, Chełm, Mydlniki, Bronowice Wielkie, Podgórze, Wola Duchacka, Płaszów, Piaski Wielkie, Rząka, Czyżyny, Grębałów, Bieńczyce, Krzesławice, Lubocza, Wadów, Mogiła, Pleszów, Branice, Przewóz.
www.mbc.malopolska.pl/publication/104012
50. Część L. Jesień 2018. Śródmieście, Wzdłuż Wisły, Kleparz, Piasek, Nowa Wieś, Czarna Wieś, Półwie Zwierzynieckie, Zwierzyniec, Wola Justowska, Bronowice Wielkie, Wesoła, Olsza, Grzegórzki, Dąbie, Bieńczyce.
www.mbc.malopolska.pl/publication/113128
51. Część LI. Jesień c.d. Dębniki, Zakrzówek, Ludwinów, Pychowice, Kazimierz, Stradom, Podgórze, Wola Duchacka, Płaszów (Bagry), Prokocim, Piaski Wielkie, Rząka, Kurdwanów, Łagiewniki, Jugowice i Kosocice.
www.mbc.malopolska.pl/publication/113129

52. Część LII. Zima 2018/2019. Śródmieście, Kleparz, Wesoła, Olsza, Grzegórzki, Dąbie, Bieńczyce, Piasek, Nowy Świat, Półwie Zwierzynieckie, Zwierzyniec, Zakrzówek, Ludwinów, Kazimierz, Stradom, Podgórze, Wola Duchacka, Płaszów, Prokocim, Piaski Wielkie i Rząka.
www.mbc.malopolska.pl/publication/113130
53. Część LIII. Przedwiośnie i wiosna 2019. Śródmieście, wzdłuż Wisły, Kleparz, Wesoła, Olsza, Grzegórzki, Dąbie, Piasek, Krowodrza, Biały Prądnik, Czarna Wieś, Półwie Zwierzynieckie, Zwierzyniec, Wola Justowska, Bielany, Kryspinów, Olszanica.
www.mbc.malopolska.pl/publication/114436
54. Część LIV. Przedwiośnie i wiosna 2019. C.d. Kazimierz, Dębniaki, Zakrzówek, Ludwinów, Pychowice, Podgórze, Wola Duchacka, Płaszów (Bagry), Prokocim, Piaski Wielkie, Rząka, Rajsko, Kosocice, Krzyszkowice, Zagórzany.
www.mbc.malopolska.pl/publication/114437
55. Część LV. Lato 2019. Śródmieście, Kleparz, Wesoła, Piasek, Bronowice Wielkie, Zwierzyniec, Kazimierz, Zakrzówek, Podgórze, Wola Duchacka, Płaszów, Piaski Wielkie, Rząka, Krzyszkowice.
www.mbc.malopolska.pl/publication/115524

V. Drzwi krakowskich kamienic czynszowych i domów podmiejskich

1. Część I. Piasek i Nowy Świat.
www.mbc.malopolska.pl/publication/69109
2. Część II. Śródmieście, Stradom, Kazimierz, Wesoła, Dębniaki i Podgórze
www.mbc.malopolska.pl/publication/69110
3. Część III. Śródmieście (c.d.), Piasek (c.d.), podmiejski Kraków.
www.mbc.malopolska.pl/publication/69430
4. Część IV. Śródmieście (c.d.), Kleparz, Wesoła (c.d.).
www.mbc.malopolska.pl/publication/71803
5. Część V. Śródmieście, Piasek, Kleparz i Wesoła – uzupełnienia.
www.mbc.malopolska.pl/publication/72474
6. Część VI. Wesoła, Stradom i Kazimierz (c.d.) oraz podmiejska Krowodrza.
www.mbc.malopolska.pl/publication/730887
7. Część VII. Piasek, Wesoła, Kazimierz i Podgórze – uzupełnienia.
www.mbc.malopolska.pl/publication/73088
8. Część VIII. Piasek – uzupełnienia.
www.mbc.malopolska.pl/publication/73717

VI. Detale krakowskich czynszówek i domów. Wybrane drzwi i portale, klamki, okna i obramienia, witraże i figury naścienne.

1. Część I. Zabytkowe Śródmieście.
www.mbc.malopolska.pl/publication/88307
2. Część II. Kleparz, Stradom, Kazimierz, Wesoła, Piasek i Nowy Świat.
www.mbc.malopolska.pl/publication/88308
3. Część III. Kalejdoskop krakowski i Kraków podmiejski.
www.mbc.malopolska.pl/publication/89316
4. Część IV. Śródmieście, Wesoła, Kleparz, Piasek, Stradom, Podgórze, podmiejska Mogiła.
www.mbc.malopolska.pl/publication/90757
5. Część V. Śródmieście, Wesoła, Piasek, Nowy Świat, Czarna Wieś, Podgórze. Podmiejski Kraków: Zakrzówek i Wola Duchacka.
www.mbc.malopolska.pl/publication/94203
6. Część VI. Uzupełnienia: Śródmieście, Kleparz, Piasek i Podgórze. Podmiejski Kraków: Krowodrza, Nowa Wieś, Wola Justowska, Zwierzyniec, Zakrzówek, Ludwinów i Tynec.
www.mbc.malopolska.pl/publication/96154
7. Część VII. Śródmieście, Piasek, Kazimierz i Podgórze.
www.mbc.malopolska.pl/publication/102182
8. Część VIII. Kraków podmiejski. Czarna Wieś, Półwie Zwierzynieckie, Zwierzyniec, Wola Justowska, Przegorzały, Warszawskie, Grzegórzki, Dąbie, Bieńczyce, Krzesławice i Mogiła, Dębniki, Zakrzówek, Ludwinów, Płaszów i Prokocim.
www.mbc.malopolska.pl/publication/102183
9. Część IX. Wesoła i Kraków podmiejski: Jugowice, Łęg, Bieńczyce, Krzesławice, Mogiła, Grębałów, Lubocza, Wadów, Pleszów, Branice i Przewóz
www.mbc.malopolska.pl/publication/102191
10. Część X. Kalejdoskop Krakowski. Śródmieście, Kleparz, Wesoła, Grzegórzki, Dąbie, Piasek, Bronowice Wielkie, Zwierzyniec, Wola Justowska, Kazimierz, Podgórze, Prokocim, Wola Duchacka, Jugowice, „Chałupa u Szpinaka”.
www.mbc.malopolska.pl/publication/113131
11. Część XI. Zdjęcia i wspomnienia Stanisławy Markowskiej dotyczące kamienicy Louisów.
www.mbc.malopolska.pl/publication/113132

VII. Migawki z Cmentarza Rakowickiego

1. Część I. 21.02.2009 – 14.04.2017
www.mbc.malopolska.pl/publication/102198
2. Część II. 18.10.2017 – 13.04.2018
www.mbc.malopolska.pl/publication/102200
3. Część III. 16.10.2018 – 23.12.2018
www.mbc.malopolska.pl/publication/1044590

VIII. Krakowskie i podkrakowskie jeziora, stawy, rozlewiska i mokradła

1. Część I.

Dawna plaża pod Wawelem, Planty, Bronowice Wielkie, Czarna Wieś, Błonia, Zwierzyniec, Mydlniki i Kryspinów, Zakrzówek, Ludwinów, pogranicze Pychowic i Bodzowa, pychowickie łąki, Przegorzały i Bielany, posolvay'owskie stawy w Borku Fałęckim, okolice Bonarki, kamieniołom Libana, teren KL Płaszów, Bagry, nabrzeże Wisły w Rybitwach i Płaszowie, Dąbie, łąki mogiłskie, Bieńczyce i Olsza.

www.mbc.malopolska.pl/publication/74564

2. Część II.

Parki: w Nowym i Starym Prokocimiu, Wola Duchacka, Piaski Wielkie, Rząka, Krzyszkowice, Rajsko, Kosocice, Barycz i Wieliczka.

www.mbc.malopolska.pl/publication/74567

IX. Liczne albumy o Krakowie i jego okolicach opublikowane na mojej stronie serwisu społecznościowego Facebook:

<http://pl-pl.facebook.com/people/Leszek-Grabowski/100000321665908>

B. Opracowania dotyczące Ziemi Gdowskiej

B.1. Sagi i historie rodzinne

1. Saga rodu Grabowskich z Bilczyc i Liplasa koło Gdowa. Edycja XVII.

www.mbc.malopolska.pl/publication/8610

2. Saga rodu Chanków i Kędrynów z Podolan i okolic Gdowa. Edycja VI uzup.

www.mbc.malopolska.pl/publication/10372

3. Szkic do historii badań nad drzewem genealogicznym rodu Chanków z Podolan i okolic Gdowa.

www.mbc.malopolska.pl/publication/14677

4. Notka o rodach: Kaletów – „Wójcioków”, Augustynków – „Frysiów” i Mrozowskich z Bilczyc koło Gdowa. Edycja IX skoryg.

www.mbc.malopolska.pl/publication/13924

B.2 Albumy o Ziemi Gdowskiej

I. Gdów i jego okolice – odchodzący świat

1. Część I. Gdów, Bilczyce, Liplas, Podolany, Wola Zręczycka, Jaroszkówka, Lipnica Murowana. Edycja II.

www.mbc.malopolska.pl/publication/15443

2. Część II. Gdów, Przebieczany, Marszowice, Jaroszkówka, Kobylec, Klęczana, Wola Zręczycka.

www.mbc.malopolska.pl/publication/15730

3. Część III. Wiatowice, Niegowić, Marszowice, Bilczyce, Gdów, Grzybowa, Zręczyce, Wola Zręczycka, Klęczana, Łapanów, Szlak Papieski - odcinek od Klęczany do Łapanowa. Edycja II.
www.mbc.malopolska.pl/publication/15731
4. Część IV. Bilczyce, Gdów, Podolany, Wola Zręczycka i Zręczyce. Edycja II.
www.mbc.malopolska.pl/publication/17022
5. Część V. Bilczyce, Liplas, Niegowić, Gdów i Grzybowa.
www.mbc.malopolska.pl/publication/17844
6. Część VI. Zagórzany, Gdów, Podolany, Jaroszkówka, Wieniec, Nieznanowice, Marszowice, Bilczyce i Łazany.
www.mbc.malopolska.pl/publication/21257
7. Część VII. Lednica Górna, Trąbki, Łazany Bilczyce, Gdów, Marszowice, Wola Zręczycka i Zagórzany.
www.mbc.malopolska.pl/publication/24065
8. Część VIII. Łazany, Gdów, Niegowić, Krakuszowice, Grodkowice, Klęczana, Kobylec i Łapanów
www.mbc.malopolska.pl/publication/56963
9. Część IX. Nieznanowice, Pierzchów, Cichawa. Szlak Papieski – odcinek od Niegowici do granic Klęczany.
www.mbc.malopolska.pl/publication/58646
10. Część X. Łazany, Bilczyce, Gdów, Pierzchów, Niegowić i Wiatowice. Edycja II.
www.mbc.malopolska.pl/publication/61319
11. Część XI. Jawczyce, Liplas, Gdów, Wola Zręczycka, Kobylec; wybrane archiwalia.
www.mbc.malopolska.pl/publication/77982
12. Część XII. Gdów, Marszowice, Jaroszkówka, Kobylec; kilka wyburzonych już chałup z Gdowa, Marszowic i Kobylca. Edycja II.
www.mbc.malopolska.pl/publication/85467
13. Część XIII. Rekonesans po Gdowie a.d. 2015, Bilczyce, Jawczyce, Podolany, Wola Zręczycka, Marszowice. Edycja IV.
www.mbc.malopolska.pl/publication/94401
14. Część XIV. Muzeum Dwór Feillów w Woli Zręczyckiej koło Gdowa, jego historia, otoczenie i okolica. Zagórzany. Edycja II.
www.mbc.malopolska.pl/publication/98706

II. Budownictwo ludowe, małomiasteczkowe i dworskie oraz kapliczki i inne pamiątki Ziemi Krakowskiej

1. Część I. Gdów. Edycja II.
www.mbc.malopolska.pl/publication/94399
2. Część II. Bilczyce, Jawczyce, Grzybowa, Łazany, Zręczyce, Wola Zręczycka, Edycja II.
www.mbc.malopolska.pl/publication/94400
3. Część III. Dobczyce i ich okolice.
www.mbc.malopolska.pl/publication/99109

4. Część IV. Bochnia i jej okolice.
www.mbc.malopolska.pl/publication/102150
5. Część V. Lanckorona i jej okolice: Izdebnik i Krzywaczka.
www.mbc.malopolska.pl/publication/113133
6. Część VI. Orawski Park Etnograficzny w Zubrzycy Górnej.
www.mbc.malopolska.pl/publication/114434
7. Część VII. Nadwiślański Park Etnograficzny w Wygielzowie.
www.mbc.malopolska.pl/publication/114435
8. Część VIII. Lipnica Murowana, Lipnica Dolna i Górna.
www.mbc.malopolska.pl/publication/115508

C. Opracowania dotyczące Ziemi Krakowskiej.

C.1. Albumy o Ziemi Krakowskiej

I. Dawny świat okolic Krakowa

1. Część I. Dobczyce i Dziekanowice. Edycja II.
www.mbc.malopolska.pl/publication/19619
2. Część II. Wieliczka i Rożnowa.
www.mbc.malopolska.pl/publication/19620
3. Część III. Wieliczka i jej okolice (c.d.). Wieliczka, Czarnochowice, Lednica Górna, Przebieczany, Biskupice, Szczygłów, Surówki – Zabłocie.
www.mbc.malopolska.pl/publication/21938
4. Część IV. Wieliczka i jej okolice (cd). Wieliczka, Krzyszkowice, Lednica Górna, Czarnochowice i Śledziejowice.
www.mbc.malopolska.pl/publication/56793
5. Część V. Łapanów i jego okolice. Łapanów, Kobylec, Jaroszówka, Szlak Papieski – odcinek od Łapanowa do Kobylca.
www.mbc.malopolska.pl/publication/56794
6. Część VI. Dobczyce i ich okolice (c.d.). Dobczyce i Kornatka. Edycja II.
www.mbc.malopolska.pl/publication/57409
7. Część VII. Mozaika podkrakowska. Edycja III.
Puszcza Niepołomicka i jej okolice, Brzesko Nowe, Pleszów, Kościelniki i Górka Kościelnicza, Zielonki, Korzkiew i ich okolice, Rudawa i jej okolice, Wola Zręczycka i Zagórzany, wokół Dobczyc i Podchybie koło Lanckorony. Dodatek – Podkarpacie, okolice Rzeszowa: Świlcza, Mrowla i Bratkowice.
www.mbc.malopolska.pl/publication/59373
8. Część VIII. Bochnia i jej okolice. Ziemia Tarnowska. Bochnia, Łapczyca, Lipnica Murowana, Jasień Brzeski, Tarnów i Ładna. Cmentarze wojenne o okresie I-ej wojny światowej z okolic Tarnowa. Edycja IV.
www.mbc.malopolska.pl/publication/59639
9. Część IX. Wieliczka i jej okolice (c.d.). Wokół centrum Wieliczki, Krzyszkowice oraz panoramy z Chabrowego Wzgórza, Śledziejowice i Kokotów.
www.mbc.malopolska.pl/publication/62561

10. Część X. Wieliczka i jej okolice (c.d.). Lednica Górna, wokół centrum Wieliczki, Krzyszkowice oraz panoramy z Chabrowego Wzgórza, krajobrazy wokół Baryczy. Edycja II.
www.mbc.malopolska.pl/publication/69387
11. Część XI. Bochnia i jej okolice (c.d.). Bochnia i Łapczyca. Edycja II.
www.mbc.malopolska.pl/publication/70813
12. Część XII. Wieliczka i jej okolice (c.d.). Rekonesans wokół wzgórza Pod Baranem.
www.mbc.malopolska.pl/publication/71484
13. Część XIII. Wieliczka i jej okolice (c.d.). Migawki z Wieliczki. Jeszcze jeden spacer po dawnych Krzyszkowicach.
www.mbc.malopolska.pl/publication/724743
14. Część XIV. Wieliczka i jej okolice c.d. Galicyjskiej Wieliczki ciąg dalszy, Wzgórze Kaim. Edycja II.
www.mbc.malopolska.pl/publication/76407
15. Część XV. Migawki z trasy: Staniątka, Niepołomice, Wola Batorska, Uście Solne, Szczurowa, Żabno, Ujście Jezuickie, Opatowiec, Gręboszów. Cmentarze wojenne i pomniki z okresu I-ej wojny światowej (c.d.): Wola Batorska - Sitowiec, Biskupice Radłowskie, Otfinów, Ujście Jezuickie, Gręboszów. Okolice Brzeska i Tarnowa – uzupełnienia. Edycja II.
www.mbc.malopolska.pl/publication/77197
16. Część XVI. Wieliczka (c.d.) i kalejdoskop podkrakowski. Wielickich widoków ciąg dalszy, Krzyszkowice, Bilczyce, Staniątka, Niepołomice, Podłęże, Zakrzów, Świątniki Górne, Kryspinów, Aleksandrowice i Kleszczów. Edycja II.
www.mbc.malopolska.pl/96911
17. Część XVII. Cholerzyn, Liszki, Kaszów, Nowa Wieś Szlachecka, Przeginia Duchowna, Brodła, Marcyporęba, Jawiszowice, Marszowice, Wola Zręczycka, Kobylec, Lipnica Górna.
www.mbc.malopolska.pl/115523

D. Przydrożne zabytki sztuki sakralnej z rejonów: Krakowa, jego okolic i Ziemi Krakowskiej

I. Zabytkowe figury, kapliczki i krzyże przydrożne z rejonu Krakowa i jego okolic.

1. Część I. Dawne przedmieścia Krakowa i podkrakowskie wsie.
www.mbc.malopolska.pl/publication/21231
2. Część II. Centrum Krakowa w obrębie dawnego rdzenia austriackiej twierdzy.
www.mbc.malopolska.pl/publication/21258
3. Część III. Ziemia Krakowska. Wieliczka, Gdów, Dobczyce i ich okolice.
www.mbc.malopolska.pl/publication/21259

4. Część IV. Centrum Krakowa w obrębie dawnego rdzenia austriackiej twierdzy – uzupełnienia.
www.mbc.malopolska.pl/publication/74586
5. Część V. Ziemia Krakowska cd.
Wieliczka i jej okolice, Trąbki, Łazany, Gdów i jego okolice, Szlak Papieski: Niegowić – Marszowice – Klęczana - Kobylec - Łapanów, Łapanów i jego okolice, Niepołomice i ich okolice, Dołęga koło Szczurowej, Kościelniki, Bochnia i jej okolice, Dębno Tarnowskie, Żabno i jego okolice, Wola Pogórska.
www.mbc.malopolska.pl/publication/77198

E. Artykuły i audycje radiowe **Głos Wielicki (www.wielicki.glos24.pl)**

1. Nr 1 (styczeń 2009) – „Odchodzący świat”.
2. Nr 2 (luty 2009) – „Negatyw na szklanej płytce”.
3. Nr 10 (październik 2009) – „Zapomniany mieszkaniec Bilczyc”;
o Franciszku Augustynku – „Antonim Wichurze” - w setną rocznicę jego narodzin.
4. Nr 12 (grudzień 2009) – „Bilczyce z lat mego dzieciństwa”
5. Nr 1 (styczeń 2010) – „Bajeczna chałupa mojej babki z Bilczyc”.
Część 1.
6. Nr 2 (luty 2010) – „Bajeczna chałupa mojej babki z Bilczyc”.
Część 2.
7. Nr 3 (marzec 2010) – „Bajeczna chałupa mojej babki z Bilczyc”.
Część 3.
8. Nr 4 (kwiecień 2010) – „Gdów z lat mojego dzieciństwa - początku lat 60-tych XX-go wieku”. Część 1.
9. Nr 5 (maj 2010) – „Gdów z lat mojego dzieciństwa - początku lat 60-tych XX-go wieku”. Część 2.
10. Nr 6 (czerwiec 2010)– „Tradycja nazw i przezwisk z dawnych Bilczyc”.
Część 1.
11. Nr 7 (lipiec 2010) – „Tradycja nazw i przezwisk z dawnych Bilczyc”.
Część 2”.
12. Nr 8 (sierpień 2010) – „Moja prababka „Magdusia”. Część 1.
13. Nr 10 (październik 2010) – „Moja prababka „Magdusia”. Część 2.
14. Nr 1 (styczeń 2011). „Wspomnienie Marcina Ciężarka”.
15. Nr 2 (luty 2011). „Jan Kaczmarczyk – zapomniana ofiara zbrodni katyńskiej”.
16. Nr 3 (marzec 2012). „Moja Babcia Bogdzina”.
17. Nr 9 (wrzesień 2012). „Z dziejów dworu w Bilczycach”.

Wiadomości (10.2011) www.wiadomosci.krakow.pl

O mnie. Barbara Bączek. „Dokumentalista z sercem”

Dziennik Polski (19-20.01.2013)

O mnie. Paulina Polak. „Fotografuje taki Kraków, który powoli przechodzi do przeszłości”.

<http://www.dziennikpolski24.pl/artukul/3214128,fotografuje-krakow-ktory-powoli-odchodzi-do-przeslosci,id,t.html>

Gazeta Gdowianin

Artykuły i notki na temat Ziemi Gdowskiej, publikowane na internetowej stronie w/w gazety – www.gazetagdowianin.pl

Krowoderska.pl

Wywiad ze mną Andrzeja Śledzia: „Coś było piękne powinno trwać”, z dnia 14.01.2016 – www.krowoderska.pl
krowoderska.pl/cos-co-bylo-piekne-powinno-trwac/

Dziennik Polski i Dziennik Polski 24 z dnia 29.01.2018

Artykuł Małgorzaty Mrowiec z moimi sugestiami i zdjęciami: „Kraków pilnie potrzebuje skansenu! To ostatni moment na ratowanie ginącej dawnej zabudowy”

http://www.dziennikpolski24.pl/region/kronika-krakowska/a/krakow-pilnie-potrzuje-skansenu-to-ostatni-moment-na-ratowanie-ginacej-dawnej-zabudowy,12887902/?utm_source=social-media-facebook&utm_medium=przycisk-gora

Dziennik Polski 24 z dnia 14.03.2018.

Artykuł Małgorzaty Mrowiec, ilustrowany moimi zdjęciami: „Piękne stare chałupy znikają z krajobrazu Krakowa. Ktoś zadba o stworzenie skansenu?”

<http://www.dziennikpolski24.pl/region/wiadomosci-krakow/a/piekne-stare-chalupy-znikaja-z-krajobrazu-krakowa-ktos-zadba-o-stworzenie-skansenu,13005674/>

Polskie Radio Kraków

Rozmowa z red. Grzegorzem Krzywakiem o dawnych kąpieliskach w Krakowie

<http://www.radiokrakow.pl/wiadomosci/krakow/kapielsko-na-zakrzowku-darmowe-dla-posiadaczy-krakowskiej-karty-miejskiej/>

Polskie Radio Kraków

Moje opowieści o krakowskim Piasku w rozmowie z red. Marzeną Florkowską (05.02-09.02.2018) w programie Pod Lupą

<http://www.radiokrakow.pl/audycje/pod-lupa/pod-lupa-na-krakowskim-piasku/>

Polskie Radio Kraków

Reportaż Grzegorza Krzywaka o fontannach krakowskich – tych dawnych i tych współczesnych (27.02.2018)

<http://www.radiokrakow.pl/wiadomosci/krakow/gdzie-sie-podzialy-krakowskie-fontanny/>

Rajski Piasek – spotkanie w Artotece WBP w Krakowie w dniu 06.03.2018



Relacja na żywo w Youtube

<https://www.youtube.com/watch?v=rG1kpe-cepM&feature=share>

Polskie Radio Kraków – reportaż Magdaleny Zbylut z dnia 28.06.2018.

„Czy powstanie krakowski skansen – pomysł wraca po raz trzeci”.

<http://www.radiokrakow.pl/wiadomosci/krakow/czy-powstanie-krakowski-skansen-pomysl-wraca-po-raz-trzeci-zdjecia/>

TVP Kraków – Kronika Krakowska z dnia 08.07.2008

Reportaż Moniki Dziury: CZY W KRAKOWIE POWSTANIE SKANSEN? TO OSTATNIA SZANSA NA RATUNEK DLA STARYCH CHAŁUP.

<http://krakow.tvp.pl/37999421/czy-w-krakowie-powstanie-skansen-to-ostatnia-szansa-na-ratunek-dla-starych-chalup>

Dziennik Polski z dnia 17.09.2018

Artykuł Magdaleny Mrowiec (z moimi zdjęciami w wersji internetowej)

Skansen: chałupy, karczma, krowy....

<https://dziennikpolski24.pl/skansen-chałupy-karczma-krowy-nowe-muzeum-mogloby-powstac-w-nowej-hucie-za-dwa-lata/ar/13498315>

Radio Kraków – „Urok starych chałup” - reportaż Marzeny Florkowskiej w programie Pod Lupą w dniu 06.05.2019

<http://www.radiokrakow.pl/audycje/pod-lupa/urok-starych-chałup/?fbclid=IwAR1Tdcd8v83PGNOJU8I7vIQyVonK-ZodQc18o8CFZXXq0Lk1YsprHGDeYds/>

Reportaż Moniki Dziury z Kroniki Krakowskiej w TVP 3 z dnia 11.11.2019

„Krakowski skansen powstanie w Nowej Hucie”

https://krakow.tvp.pl/45289207/krakowski-skansen-powstanie-w-nowej-hucie?fbclid=IwAR0n9XtOmfXwjGouGJRQPpoZDdC65FmzZMMkFRVYCOaYc_kpxEzRhC16MBok