

Leszek Grabowski

**Budownictwo ludowe, małomiasteczkowe
i dworskie oraz kapliczki i inne pamiątki
Ziemi Krakowskiej. Część V.
Lanckorona i jej okolice: Izdebnik i Krzywaczka.**

Kraków 2021

Leszek Grabowski

**Budownictwo ludowe, małomiasteczkowe
i dworskie oraz kapliczki i inne pamiątki
Ziemi Krakowskiej. Część V.
Lanckorona i jej okolice: Izdebnik i Krzywaczka.**

Edycja II, uzupełniona
Kraków 30.06.2021

**Na prawach rękopisu
© Copyright by Leszek Grabowski
Kraków 2021**

Spis Treści

| | |
|--|---------|
| 0. Wstęp | 4 - 15 |
| I. Lanckorona | 16-223 |
| I.A. Archiwalia | 16 - 22 |
| I.B. Slajdy z lata 1991 | 23 - 28 |
| I.C. Fotografie z dnia 08.05.2019 | 29-122 |
| II. Fotografie z dnia 02.06.2021 | 123-223 |
| III. Izdebnik | 224-239 |
| IV. Krzywaczka | 240-248 |
| Załącznik. Moje opracowania dostępne w zasobach Małopolskiej Biblioteki Cyfrowej (www.mbc.malopolska.pl) i Europeany (www.europeana.eu) oraz publikacje prasowe i audycje radiowe z moim udziałem | 249-275 |



Fot. nr 1. Z Mamą na drózkach w Kalwarii Zebrzydowskiej. Lato 1990.

0. Wstęp

Poniższe opracowanie stanowi część V w cyklu „Budownictwo ludowe, małomiasteczkowe i dworskie oraz kapliczki i inne pamiątki Ziemi Krakowskiej” i swym zasięgiem terytorialnym obejmuje głównie Lanckoronę, a w mniejszym zakresie również sąsiednie wsie: Izdebnik i Krzywaczkę.

Chciałem w tym miejscu zaznaczyć, że moim społecznym wyzwaniem jest jedynie propagowanie starej, drewnianej architektury, ukazywanie jej piękna i kształtowanie do niej szacunku, a nie działalność na polu naukowym, do czego nie czuję się fachowcem, bo jestem jedynie długoletnim hobbystą. Żeby w tych często zrujnowanych chałupach i domach dojrzeć dawne piękno w wielu przypadkach potrzebna jest już (niestety) wyobraźnia, a także docieranie do archiwalnych fotografii.

Lanckorona (rozdział I – fot. nr: 2-201) to unikatowa wieś pod względem drewnianej zabudowy, która w sposób czytelny ma do dziś zachowany średniowieczny układ przestrzenny. Istnienie tej miejscowości potwierdzają źródła z XIV wieku, kiedy ukształtowała się osada pod zamkiem, który wznosił Kazimierz Wielki. Na początku lat 60. tego wieku osada uzyskała przywilej lokacyjny na prawie magdeburskim i Lanckorona jako miasto funkcjonowała do końca roku 1933. W XVI i XVII wieku właścicielami miasteczka byli starostowie ze znanych rodów, m.in.: Lanckorońscy, Wolscy, Zebrzydowscy i Wielopolscy. Od 1777 roku starostwo przeszło w ręce Ludwiki Lanckorońskiej, a następnie jej spadkobierców. W I połowie XIX wieku majątek zakupili Habsburgowie z Żywca, którzy byli jego właścicielami do początku lat 20. XX wieku. Ostatni właściciel, Ludwik Hammerling, emigrant z USA i senator II RP, odsprzedał go miejscowemu magistratowi w roku 1930. Od roku 1934 Lanckorona utraciła prawa miejskie i stała się wsią. Od okresu międzywojennego i w czasie okupacji niemieckiej miejscowość była już znanym kurortem oraz miejscem letniskowym i w tym czasie powstało w niej wiele stylowych willi, m.in. znana z archiwalnych fotografii willa Róż.

Największy rozwój gospodarczy miasta przypadł na XVI wiek, zaś powolny upadek rozpoczął się po połowie XVII. wieku, od czasów wojny szwedzkiej. Niekorzystny wpływ na stan miasta wywarły też wydarzenia z czasów Konfederacji Barskiej, kiedy konfederaci bronili się przed wojskami rosyjskimi w tutejszym zamku. W 1869 roku Lanckoronę strawił pożar, który zniszczył większość jej zabudowy drewnianej. Miasteczko wprawdzie wkrótce zostało odbudowane, ale nie powróciło już do dawnej świetności. W okresie powojennym długo pozostawało zaniechane, a rewaloryzację rynku, według projektu prof. Anny Mitkowskiej, przeprowadzono dopiero w roku 2005. Nie zmienia to faktu, że Lanckorona jest do dziś perłą w koronie Małopolski, żywym skansenem architektury drewnianej i to nie tylko na skalę krajową.

Najciekawszym jej miejscem, obok ruin dawnego zamku, jest właśnie położony na znacznej pochyłości rynek. Drewniane domy, usytuowane dokoła lanckorońskiego rynku, ale nie tylko tutaj, w znacznej jeszcze części zachowały tradycyjny, oryginalny: układ, wygląd i charakter. Zostały one wzniesione przeważnie w latach 1869-1872, a więc tuż po wspomnianym pożarze. Są one posadowione na kamiennych podmurówkach, często kryjących sklepione piwnice, a ponadto są zwrócone szczytami w stronę rynku bądź ulic i często oddzielone od siebie miedzuchami, czyli wąskimi przejściami pomiędzy domami. Przyrynkowe budynki w znacznej części nakrywają dachy naczółkowe z mocno wysuniętymi okapami, tworzącymi nadwieszane podcienia, które tworzą niepowtarzalny klimat. Szerokie bramy, przez które niegdyś wjeżdżały wozy, niejednokrotnie kryją za sobą często rozległe i piękne ogrody. Bielone kiedyś powszechnie fasady dziś coraz częściej zastępuje szalunek.

Niestety coraz więcej zabytkowych domów zatracą dziś swoje dawne piękno, a to choćby za sprawą: wymiany drewnianych okien na często bezpodziałowe plastiki, przesadnego lukrowania i upiększania fasad na współczesny gust czy zanikania z dachów tradycyjnych gontów i zastępowania ich przebarwioną kolorystycznie dachówką bądź zwykłą blachą. Również tradycyjne okna typu ościeżnicowego są coraz rzadsze.

Patrząc dziś na te najcenniejsze dawne relikty można odnieść wrażenie, że wiele z nich wkrótce bezpowrotnie zniknie i dlatego ich dokumentacja fotograficzna już niedługo może okazać się bardzo cenna. No cóż – miasto jest żywym organizmem, a nie skansenem i nieubłaganie podąża z duchem czasu, więc to co można zrobić to zabezpieczyć przed zniszczeniem te najcenniejsze etnograficzne antyki, a nowej zabudowie nadać jakieś architektoniczne rygory, by możliwie, bez nadmiernych kontrastów, wpasowała się w dawny klimat.

Wokół zamku, dawnej własności tak znanych rodów jak choćby: Zebrzydowscy, Czartoryscy czy Wielopolscy, który systematycznie niszczyli od czasów Konfederacji Barskiej, od dekad praktycznie nic się nie dzieje i nadal pozostaje on jedynie chaotyczną, coraz mniej czytelną ruiną. Gdy spogląda się na podobne zamki z Rudna czy z podkrakowskiego fragmentu szlaku jurajskiego, gdzie cały czas trwają jakieś prace rekonstrukcyjne, można popaść w przygnębienie. A mógłby to być przecież wspaniały dodatek do architektury drewnianej miasteczka i dodatkowa atrakcja turystyczna.

Warto zatem jeszcze dodać, że zamek wznosił w okolicach połowy XIV wieku Kazimierz Wielki i był on w tym czasie silną warownią państwową przy ówczesnej granicy. W początku XVII wieku był on siedzibą Mikołaja Zebrzydowskiego, wojewody krakowskiego, znanego rokoszanina. W 1655 roku został zajęty przez Szwedów, a w latach 1768-72 skutecznie bronili się w nim Konfederaci Barscy przed atakami rosyjskich wojsk gen. Suworowa. W XVIII wieku zamek został otoczony dodatkowymi umocnieniami ziemnymi typu bastionowego, których relikty też przetrwały do naszych czasów. W XIX wieku został opuszczony i od tej pory systematycznie popadał ruinę, do czego przyczynili się też okoliczni chłopcy, którzy go rozbierali do celów budowlanych.

Prezentowane poniżej zdjęcia Lanckorony pochodzą z trzech okresów: międzywojennego i czasu okupacji niemieckiej i jest to skromny wybór z zasobów NAC (rozd. I.A (fot. nr: 1a i 2-12), z roku 1991 (rozd. I.B. – fot. nr: 13-21; są to skany z moich slajdów wykonanych w Rynku) i z okresu współczesnego (I.C – fot. nr: 22-201), wykonane w dniu 08.05.2019. Slajdy dają wprawdzie obraz daleki od ideału, ale dobrze oddają klimat sprzed prawie trzech dekad. Można śmiało rzec, że i dziś z szacunkiem dla dorobku przodków dba się o historyczny wygląd tej miejscowości, w której mieszkają m.in. elity artystyczne Krakowa i jest to prawdziwy salon wysokiej kultury. Mam pełną świadomość, że mój album nie stanowi kompleksowej dokumentacji i wymaga wielu uzupełnień, wszak terytorialnie obejmuje on jedynie obszar Rynku i bezpośrednio przylegających do niego ulic oraz teren wokół ruiny zamku.



Fot. nr 1a. Fragment ulicy Świętokrzyskiej na styku z ulicą Zamkową. (NAC).

Dokładny opis domów dla kogoś kto nie jest znawcą ani stałym bywalcem Lanckorony utrudnia zamieszanie związane z ich numeracją, wszak ich współczesne oznakowanie, widoczne na tabliczkach większości ich fasad, niestety nie wszystkich, nie współgra z historyczną numeracją, której w zdecydowanej większości nie widać, a tak są one opisywane zarówno w ewidencji zawartej w „Programie ochrony i wykorzystania dziedzictwa kulturowego Gminy Lanckorona” (oprac. Tadeusz Pacuła - kwiecień roku 2011; str. 19-21) – dok. nr 1, jak i w miejscowym rejestrze zabytków z roku 2014 (<http://powiat.wadowice.pl/Wykaz-objektow-wpisanych-do-rejestru-zabytkow-200.html>) – dok. nr 2. W tej materii pomocy udzielił mi dopiero Urząd Gminy w Lanckoronie, który na podane przeze mnie obecne numery domów nałożył te historyczne (pismo IR 7021.6.10.2019).

Dok. nr 1. Ewidencja zabytków zawarta w „Programie ochrony i wykorzystania dziedzictwa kulturowego Gminy Lanckorona” (opracowanie Tadeusz Pacuła - kwiecień roku 2011; str. 19-21)

| zabytki sakralne - 2 obiekty | | |
|------------------------------|----------------|---|
| kapliczki | 2. poł. XIX w. | 2 |

| Jastrzębia - 7 obiektów | | |
|--|-------------|-------|
| zabytki mieszkalne i gospodarcze - 5 obiektów | | |
| dom nr 441 | czas budowy | ilość |
| | XIX/XX w. | 1 |
| domy nr 133, 434, murowane: 439 i dom w Jastrzębi Dolnej | 1 ćw. XX w. | 4 |
| zabytki sakralne - 2 obiekty | | |
| kapliczki | 1910, 1935 | 2 |

| Lanckorona + Łańnica - 149 obiektów | | |
|---|-----------------------------|-------|
| zabytki mieszkalne i gospodarcze - 141 obiektów | | |
| Rynek Lanckoroński - 25 obiektów | | |
| domy murowane nr 113, 122, 132, dom drewniano - murowany nr 143 | czas budowy | ilość |
| | XVIII/XIX, 1930, 1900, 1895 | 4 |
| dom nr 115 | 1812 | 1 |
| dom nr 132 | 1861 | 1 |
| domy nr 117, 119, 126, 127, 134, 138, 139, 142 | 1870 | 8 |
| dom nr 125 | 1871 | 1 |
| dom nr 133 (Izba Muzealna) | 3. ćw. XIX w. | 1 |
| domy nr 120, 121, 123, 136, 137 | 2. poł. XIX w. | 5 |
| dom nr 140 | 1901 | 1 |
| domy nr 116, 135, 141 | 1. ćw. XX w. | 3 |
| ul. Cicha - 5 obiektów | | |
| dom nr 148 | 1. ćw. XIX w. | 1 |
| domy nr 151, 152, 154, 155 | 3. ćw. XIX w. | 4 |
| ul. Czarneckiego - 2 obiekty | | |
| dom nr 42 | 1. ćw. XX w. | 1 |
| stodoła nr 44 | 1. ćw. XX w. | 1 |
| ul. Jagiellońska - 10 obiektów | | |
| dom nr 223 | 1855 | 1 |
| dom nr 209 | 1884 | 1 |
| domy nr 216, 217 | 3. ćw. XIX | 2 |
| domy nr 219, 222 | 2. poł. XIX w. | 2 |
| domy nr 210, 212, 215, 220 | 1. ćw. XX w. | 4 |
| ul. św. Jana - 6 obiektów | | |
| dom nr 10/11 | 1879 | 1 |
| dom nr 9 | 2. poł. XIX w. | 1 |
| domy nr 8, 19, 28 | 1. ćw. XX w. | 3 |
| stodoła | 1. ćw. XX w. | 1 |
| ul. Kazimierza Wielkiego - 8 obiektów | | |
| domy nr 5, 6, 7 | 2. poł. XIX w. | 3 |

| | | |
|--|-----------------|---|
| domy nr 3, 4, 16, dom murowany nr 13 | 1. ćw. XX w. | 4 |
| stodoła nr 185 | 4.ćw. XIX w. | 1 |
| ul. Krakowska - 7 obiektów | | |
| dom nr 144 | 1823 | 1 |
| domy nr 147, 148 | poł. XIX w. | 2 |
| domy nr 145, 149 | 1870 | 2 |
| dom nr 189 | 4. ćw. XIX w. | 1 |
| dom nr 160 | 1 ćw. XX w. | 1 |
| ul. Palecka - 11 obiektów | | |
| domy nr 193, 194 | 1. poł. XIX w. | 2 |
| dom nr 192 | 1859 | 1 |
| domy nr 173, 174, 178, 179, 180, 183 | 1870 | 6 |
| dom nr 184, | 2. poł. XIX | 1 |
| dom nr 188 | 4. ćw. XIX w. | 1 |
| Pod Brzeziny - 2 objekty | | |
| dom nr 242 | 1. ćw. XX w. | 1 |
| stodoła 243 | 1. ćw. XX w. | 1 |
| ul. Szkolna - 4 objekty | | |
| dom nr 190 | 1. ćw. XX w. | 1 |
| 2 stodoły, budynek gospodarczy k. szkoły | 1. ćw. XX w. | 3 |
| ul. Świętokrzyska - 26 obiektów | | |
| dom nr 70 | poł. XIX w. | 1 |
| dom nr 92 | 1855 | 1 |
| dom nr 90 | 1860 | 1 |
| domy nr 82, 100, 102, 104, 105, 106, 111 | 1870 | 7 |
| domy nr 101, 110 | 1871 | 1 |
| dom nr 210 | 1873 | 1 |
| domy nr 59, 78, 95, 96, 99, 109 | 2. poł. XIX w. | 6 |
| dom nr 77 | 3. ćw. XIX w. | 1 |
| domy nr 67, 112, | XIX/XX w. | 2 |
| domy nr 71, 73, 79, 108 | 1.ćw. XX w. | 4 |
| stodoła nr 67 | XIX/XX w. | 1 |
| ul. Targowa - 8 obiektów | | |
| dom nr 195 | 1847 | 1 |
| dom nr 197 | poł. XIX w. | 1 |
| dom nr 200 | 1878 | 1 |
| dom nr 205 | 3. ćw. XIX w. | 1 |
| domy nr 199, 201 | 1. ćw. XX w. | 2 |
| stodoły nr 197, 200 | poł. XIX i 1878 | 2 |
| ul. Zacisze - 3 objekty | | |
| dom nr 146 | 1. ćw. XX w. | 1 |
| stodoła | po 1880 | 1 |
| brama i wejściowa | 1. ćw. XX w. | 1 |

| ul. Zamkowa i Góra Zamkowa - 12 obiektów | | |
|---|---------------|-------|
| dom nr 45 | poł. XIX w. | 1 |
| domy nr 23, 34 | 1870 | 2 |
| dom nr 32 | 1896 | 1 |
| domy nr 31, 33 | XIX/XX | 2 |
| domy nr 27, 30, 37 | 1. ćw. XX w. | 3 |
| dom nr 39 (Willa Zamkowa) | po 1925 | 1 |
| brama wejściowa | 1. ćw. XX w. | 1 |
| ruiny zamku starościńskiego | poł. XIV w. | 1 |
| zabytki sakralne - 6 obiektów | | |
| kościół murowany p.w. św. Jana Chrzciciela | 1336, XVI w. | 1 |
| kapliczki, w tym: cmentarna kaplica p.w. św. Krzyża, z II poł. XIX w. | | 5 |
| Łańnica - 14 obiektów | | |
| | czas budowy | ilość |
| dom nr 299 | 1820 | 1 |
| dom nr 257 | XIX w. | 1 |
| domy nr 243, 250, 269, 281, 282, 293, 297 | 4. ćw. XIX w. | 7 |
| dom 265 | XIX/XX w. | 1 |
| dom nr 255 | 1. ćw. XX w. | 1 |
| pozostałości młyna | XIX/XX w. | 1 |
| zabytki sakralne - 2 obiekty | | |
| kapliczki | XIX w. | 2 |

| Skawinki - 7 obiektów | | |
|--|--------------|-------|
| zabytki mieszkalne i gospodarze - 5 obiektów | | |
| | czas budowy | ilość |
| dom k. kościoła | poł. XIX w. | 1 |
| dom nr 22 | 4 ćw. XIX w. | 1 |
| domy nr 19, 20 | XIX/XX w. | 2 |
| spichlerzyk nr 165 | 1. ćw. XX w. | 1 |
| zabytki sakralne - 2 obiekty | | |
| kościół drewniany p.w. św. Joachima | 1773 | 1 |
| kapliczka murowana | XVIII/XIX w. | 1 |

Podsumowanie:

| gdzie | ilość zabytków | zabytki mieszkalne i gospodarcze | zabytki sakralne |
|--------------|----------------|-------------------------------------|---------------------|
| Lanckorona | 149 | 141 | 8 |
| Izdebnik | 35 | 33 | 2 |
| Jastrzębia | 7 | 5 | 2 |
| Skawinki | 7 | 5 | 2 |
| razem | 198 | 184 | 14 |

Dok. nr 2.
Fragment z wykazu obiektów wpisanych do rejestru zabytków
Gminy Lanckorona (2014):

- Izdebnik
+ Dawna poczta, A-458
Lanckorona:
+ Układ urbanistyczny, a-386
+ Kościół parafialny p.w. Św. Jana Chrzciciela A-297
+ Cmentarz z kaplicą, A-503
+ Dom Rynek 117,119,120,123,125,127,131,133,141
+ Dom ul. Świętokrzyska 104, 110
Skawinki
+ Kościół p.w. Św. Katarzyny i Św. Trójcy, A-393

Na końcu prezentuję kilka wrywkowych migawek z Krzywaczki i Izdebnika, wsi znajdujących się przy drodze wiodącej z Krakowa w kierunku Lanckorony.

Izdebnik (rozdział III.A – fot. nr: 388-395) jest wsią powstała w Średniowieczu, w której w czasach galicyjskich znajdowała się słynna wytwórnia alkoholi gatunkowych, m.in. jarzębiaku. Niewiele już pozostało tutaj z dawnej zabudowy drewnianej. Centralnym punktem wsi jest powstały w latach 1838-41 kościół p.w. św. Małgorzaty.

W Krzywaczce, wsi należącej już do Gminy Sułkowice (rozdział IV.A-fot. nr: 420-431) rzuca się w oczy pięknie odrestaurowany zespół karczmy o cechach klasycyzmu, który jest dobrze widoczny z drogi. Również i tutaj szybko zanika dawna nieliczna już architektura drewniana.

Zapraszam do obejrzenia albumu i odwiedzin Lanckorony, przychylnej dla turysty miejscowości, gdzie przeróżnych atrakcji jest co niemiara. Ponieważ nie wszystkie domy mają na zewnątrz wywieszane tabliczki z ich numerami mogły mi się przytrafić w ich opisie drobne pomyłki.

17.05.2019

Słowo do edycji II

Kolejny rekonesans Lanckorony, ale także, niejako w przelocie, Izdebnika i Krzywaczki odbyłem w dniu 02.06.2021. Chciałem sprawdzić stan aktualny fotografowanych przeze mnie dwa lata temu zabytków, wszak dotarła do mnie dramatyczna informacja o wyburzeniu w roku 2020 „Aniołówki”, przyrynkowej perły oraz dokonać dalszych uzupełnień w dokumentacji. Aby dostosować numerację rozdziałów i zdjęć do prezentowanych w kolejności miejscowości: Lanckorony, Izdebnika i Krzywaczki (ta ostatnia leży już na terenie Gminy Sułkowice), musiałem w pierwotnym wydaniu dokonać zmian w ich oznaczeniach.

Do zbioru, za zgodą autora – Przemysława Wesołowskiego, dodałem kilka zdjęć obiektów, których ja nie dostrzegłem: willi Słonecznej z ul. Krakowskiej 24 i chałupy z ul. Jagiellońskiej 14, schowanej w głębi ulicy, a także oryginalny widok fasady domu z ul. Świętokrzyskiej 56 z 2020 roku.

Opisy obiektów prezentowanych w rozdziale II w niektórych przypadkach nieco różnią się w stosunku do ich charakterystyki zawartej w rozdziale I, gdzie korzystałem z danych zawartych w ewidencji zabytków, stanowiącej część składową „Programu ochrony i wykorzystania dziedzictwa kulturowego Gminy Lanckorona” (opracowanie Tadeusz Pacuła- kwiecień roku 2011; str. 19-21) – dok. 1, ale ich generalnie nie zmieniałem. Przy tworzeniu części II miałem już do dyspozycji zatwierdzoną w dniu 17.10.2018 Gminną Ewidencję Zabytków (dok. 3.), która jest dokumentem może bardziej precyzyjnym i oprócz współczesnych numerów zabytkowych obiektów są tam też podane ich pierwotne oznaczenia, co znacznie ułatwiło pracę nad opracowaniem. Nie da się jednak ukryć, że dane zawarte w obu tych dokumentach w wielu przypadkach różnią się dość istotnie.

Pewne dodatkowe informacje na temat prezentowanych obiektów, będące pokłosiem pokazywania ich na mojej stronie w FB, pochodzą od znawców tej miejscowości, głównie od Pana Mateusza Woźniaka.

Tak więc w rozdziale II, zawierającym zdjęcia wykonane w Lanckoronie w dniu 02.06.2021, kolejne fotografie posiadają numery: 202-287. W rozdziale III.B (fot. nr: 396-419) zestawilem zdjęcia z Izdebnika wykonane w tym samym czasie, a w rozdziale IV.B (fot. nr: 432-437) fotki z terenu Krzywaczki.

Spoglądając na zmiany zachodzące głównie na terenie Lanckorony mam skromną nadzieję, że moje zdjęcia wzbogacą kiedyś, może niestety już niedługo, archiwalia dokumentujące tę niezwykłą nawet na jak ogólnopolską skalę miejscowość. Niestety jej przebiegająca z wolną degradacją, co dotyczy niestety wielu oryginalnych domów, często liczących nawet 150 lat, długo umykała uwadze stosownych urzędów i instytucji państwowych, a czas w przypadku starych, drewnianych chałup, niejednokrotnie już opuszczonych bądź zamieszkałych przez starsze osoby, jest bezlitosny. Czy nadchodzący okres daje nadzieje na przełom? Pośród zamożnych Polaków trwa moda na Lanckoronę, co widać gołym okiem patrząc na zmiany zachodzące w fasadach wielu domów, z których niestety nie są wszystkie trafione, bo często zbyt luźno nawiązujące do dawnych oryginałów. A przynajmniej te najcenniejsze antyki powinny przetrwać w niezmienionej postaci i być bezwzględnie prawem chronione, a ich renowacje i koszty utrzymania powinny spoczywać na barkach Skarbu Państwa, co staje się nakazem chwili.



Fot. nr 1b. Na Rynku w Lanckoronie, gdzie siedzę pośrodku obok mojej żony (z prawej). Slajd wykonany w czerwcu roku 1991.

Dok. 3. Uchwała Rady Gminy Lanckorona nr XXXVII/319/18 z dnia 17.10.2018.

8. Wykaz zabytków Gminy Lanckorona.

Jednym z warunków realizacji *Programu* Lanckorońskiej jest ilość zasobów zabytkowych, stanowiących materialne, nieruchome dziedzictwo kulturowe. Spis zasobów - z podziałem na pięć sołectw Gminy - został sporządzony na podstawie kart zabytków udostępnionych Urzędowi Gminy w Lanckoronie przez Małopolskiego Konserwatora Zabytków. Każda karta zawiera nr rejestrowy zabytku i rok wpisu oraz, w sporadycznych przypadkach, powściągliwe informacje o zmianach w substancji zabytkowej, o remontach, zniszczeniach lub zniekształceniach obiektu.

8.1. Wykaz obiektów zabytkowych wpisanych do Rejestru Zabytków .

| Lp | Nr rejestru | Data | Miejscowość | Treść decyzji |
|-----|-------------|-------------|-------------|---|
| 1. | A-297/78 | | Lanckorona | Kościół p.w. św. Jana Chrzciciela |
| 2. | A-386/81 | 10.03.1981 | Lanckorona | Układ urbanistyczny |
| 3. | A- 387/81 | 9.03.1981 | Lanckorona | Ruiny zamku wraz z fortyfikacjami |
| 4. | A- 393/81 | 23.10.1986 | Skawinki | Kościół parafialny |
| 5. | A-458 | | Izdebnik | Budynek poczty |
| 6. | A- 476/86 | 15.01.1987. | Lanckorona | Budynek drewniany Rynek 120 rozebrany |
| 7. | A-503/87 | 4.06.1987. | Lanckorona | Cmentarz rzymsko-katolicki ul. Krakowska |
| 8. | A-528 | 2.11.1987. | Lanckorona | Budynek drewniany ul. Świętokrzyska 5 (110) |
| 9. | A-529 | 2.11.1987. | Lanckorona | Budynek drewniany Rynek 17 (141) |
| 10. | A-612 | 16.01.1989. | Lanckorona | Budynek drewniany Rynek 27 (131) |
| 11. | A-613 | 9.01.1989. | Lanckorona | Budynek drewniany Rynek 61 (117) |
| 12. | A-616 | 16.01.1989. | Lanckorona | Budynek drewniany Rynek 41 (125) |
| 13. | A-627 | 16.01.1989. | Lanckorona | Budynek drewniany Rynek 45 (123) |
| 14. | A-630 | 16.01.1989 | Lanckorona | Budynek drewniany Rynek 35 (127) |
| 15. | A-635 | 16.01.1989. | Lanckorona | Budynek drewniany Rynek 57 (119) |
| 16. | A-636 | 16.01.1989. | Lanckorona | Budynek drewniany Rynek 23 (133) |
| 17. | A-667 | 16.01.1989 | Lanckorona | Budynek drewniany ul.Świętokrzyska13 (104) |

Szczególny zasób kulturowy: północna część Góry Zamkowej wraz z ruiną zamku starościńskiego, jako część „Kalwarii - manierystycznego parku kulturowego Kalwarii Zebrzydowskiej” jest wpisana na listę światowego dziedzictwa kultury UNESCO.

Ten sam obszar „Kalwarii...” został uznany za Pomnik Historii Zarządzeniem Prezydenta RP z dnia 30 października 2000 (Monitor Polski nr 98 z 2000 r., poz. 1062). Ponadto na terenie Gminy są usytuowane obiekty zakwalifikowane do objęcia ochroną konserwatorską:

Izdebnik

§zespół dworsko - folwarczny z założeniem parkowym; obecna funkcja: Państwowy Dom Pomocy Społecznej;

§kościół p.w. św. Małgorzaty - własność parafii rzymsko - katolickiej.

8.2. Wykaz obiektów ujętych w ewidencji gminnej.

| Lp. | Nazwa obiektu | Opis |
|-----|--|------------------|
| | Lanckorona | |
| 1 | Układ urbanistyczny Lanckorony | XIV / XV w. |
| 2 | Ruiny Zamku wraz z fortyfikacjami | 1 poł XIV w |
| 3 | Kościół Parafialny pw Narodz. Jana Chrzciciela | Murowany, XIV w. |
| 4 | Cmentarz rzymsko-katolicki | 2 poł. XIX w. |
| 5 | Kościół cmentarny pw Podwyższ. Krzyża Św. | 2 poł XIX w. |
| 6 | Budynek ul. Cicha 22 | 1 poł. XXw. |
| 7 | Budynek mieszkalny ul. Cicha 8 | 1 poł. XX w. |

| | | |
|----|--|---------------------------------------|
| 8 | Budynek gospodarczy ul. Cicha 8 | 1 poł. XX w. |
| 9 | Budynek mieszkalny ul. Czarnieckiego 2 | 1 poł. XX w. |
| 10 | Stodoła ul. Czarnieckiego 2 | 1 poł. XX w. |
| 11 | Budynek mieszkalny ul. Czarnieckiego 9 (45) | 1 poł. XIX w. |
| 12 | Budynek mieszkalny ul. Jagiellońska 14 (209) | drew. konstr. zrębu , 1884 r. |
| 13 | Budynek mieszkalny ul. Jagiellońska 12 (210) | drew. konstr. zrębu , 1 połowa XX w. |
| 14 | Stodoła ul. Jagiellońska 12 (210) | drew. 2 połowa XIX w. |
| 15 | Stodoła + studnia ul. Jagiellońska 14 (209) | 1 poł. XX w. |
| 16 | stodoła ul. Jagiellońska 14 | 1 poł. XX w. |
| 17 | Budynek mieszkalny ul. Jagiellońska 13 | drew. konstr. zrębu , pocz. XX w. |
| 18 | Budynek mieszkalny ul. Jagiellońska 7 (220) | 1 poł. XX w. |
| 19 | Budynek mieszkalny ul. Jagiellońska 1 (223) | drew. konstr. zrębu , 1855 r. |
| 20 | Budynek mieszkalny ul. Jagiellońska 3 (222) | 2 poł. XIX w. |
| 21 | Budynek mieszkalny ul. Jagiellońska 5 | 1 poł. XX w. |
| 22 | Budynek gospodarczy ul. Jagiellońska 5 | 1 poł. XX w. |
| 23 | Stodoła ul. Jagiellońska 5 | 1 poł. XX w. |
| 24 | Budynek mieszkalny ul. Jagiellońska 6 (215) | 1 poł. XX w. |
| 25 | Brama ul. Św. Jana | Kamienna 1 poł. XX w. |
| 26 | Budynek mieszkalny ul. Św. Jana 1 (8) | drew. konstr. zrębu , pocz. XX w. |
| 27 | Budynek mieszkalny ul. Św. Jana 3 (9) | drew. konstr. zrębu , 2 połowa. XX w. |
| 28 | Budynek mieszkalny ul. Św. Jana 4 (10/11) | drew. konstr. zrębu , 1879 r. |
| 29 | Budynek mieszkalny ul. Św. Jana 5A (12) | 1 poł. XX w. |
| 30 | Budynek mieszkalny ul. Św. Jana 7 (13) | 1 poł. XX w. |
| 31 | Budynek mieszkalny ul. Św. Jana 8 | 1 poł. XX w. przebudowany |
| 32 | Budynek mieszkalny ul. Św. Jana 16 | 1 poł. XX w. |
| 33 | Budynek ul. Św. Jana 6 | 1 poł. XX w. |
| 34 | Budynek gospodarczy ul. Św. Jana 6 | 1 poł. XX w. |
| 35 | Budynek mieszkalny ul. Kazimierza W. 6 (3) | drew. Murowany 1 połowa XX w. |
| 36 | Budynek mieszkalny ul. Kazimierza W. 4 (4) | drew. murowany , 1 połowa XX w. |
| 37 | Budynek mieszkalny ul. Kazimierza W. 3 (5) | drew. Kontr. Zrębu 2 połowa XIX w. |
| 38 | Budynek mieszkalny ul. Kazimierza W. 1 (6) | drew. Konstr. zrębu ,2 połowa XIX w. |
| 39 | Budynek mieszkalny ul. Kazimierza W. 2 (7) | drew. Konstr. zrębu ,2 połowa XIX w. |
| 40 | Budynek mieszkalny ul. Krakowska 28 (158) | murowany 1 połowa XX w. |
| 41 | Budynek mieszkalny ul. Krakowska 24 | drewniany ,1 połowa XX w. |
| 42 | Budynek mieszkalny ul. Piłsudskiego 3 (173) | drew. konstr. zrębu , 1870 r. |
| 43 | Budynek mieszkalny ul. Piłsudskiego 5 (174) | drew. konstr. zrębu , 1870 r. |
| 44 | Budynek mieszkalny ul. Piłsudskiego 11 (178) | drew. Konstr. zrębu , 1870 r. |
| 45 | Budynek mieszkalny ul. Piłsudskiego 13 (179) | drew. konstr. zrębu , 1870 r. |
| 46 | Budynek mieszkalny ul. Piłsudskiego 15 (180) | drew. konstr. zrębu , 1870 r. |
| 47 | Budynek mieszkalny ul. Piłsudskiego 17 (183) | drew. konstr. zrębu , 1870 r. |
| 48 | Budynek mieszkalny ul. Piłsudskiego 14 (184) | drew. konstr. zrębu , 2 poł. XIX W. |
| 49 | Budynek mieszkalny ul. Piłsudskiego 16 (194) | drew. konstr. zrębu , 2 połowa XIX w. |
| 50 | Budynek mieszkalny ul. Piłsudskiego 8 | 1 poł. XX w. |
| 51 | Studnia na Rynku | 1 poł. XX w. |
| 52 | Budynek Rynek 71 (113/114) | drew. konstr. zrębu , 2 połowa XIX w. |
| 53 | Budynek mieszkalny Rynek 65 (115) | drew. konstr. zrębu , 1870r.. |
| 54 | Budynek mieszkalny Rynek 63 (116) | drew. konstr. zrębu , pocz. XX w. |
| 55 | Budynek mieszkalny Rynek 61 (117) | drew. konstr. zrębu , 1870r. |
| 56 | Budynek mieszkalny Rynek 57 (119) | drew. konstr. zrębu , 1 poł. XIX w. |
| 57 | Budynek mieszkalny Rynek 49 (121) | drew. konstr. zrębu , 2 poł. XIX w. |
| 58 | Budynek mieszkalny Rynek 45 (123) | drew. konstr. zrębu , 2 połowa XIX w. |
| 59 | Budynek mieszkalny Rynek 41 (125) | drew. konstr. zrębu , 1871 r. |
| 60 | Budynek mieszkalny Rynek 37 (126) | drew. konstr. zrębu , 1870 r. |
| 61 | Budynek mieszkalny Rynek 35 (127) | drew. konstr. zrębu , 1870 r. |
| 62 | Budynek mieszkalny Rynek 33 (128) | drewniano-murowany , 1870 r. |
| 63 | Budynek mieszkalny Rynek 27 (131) | drew kontr. Zrębu 2 poł. XIX w. |

| | | |
|-----|--|---|
| 64 | Budynek mieszkalny Rynek 23 (133) | drew kontr. Zrębu 2 poł. XIX w. r. |
| 65 | Budynek mieszkalny Rynek 1 (134) | drew. konstr. zrębu , 2 połowa XIX w. |
| 66 | Budynek mieszkalny Rynek 3 (135) | drew. konstr. zrębu , 1 połowa XX w. |
| 67 | Budynek mieszkalny Rynek 7 (136) | drew. konstr. zrębu , 2 połowa XIX w. |
| 68 | Budynek mieszkalny Rynek 11 (138) | drew. konstr. zrębu , 2 połowa XIX w. 1870 |
| 69 | Budynek mieszkalny Rynek 13 (139) | drew. konstr. zrębu , 1870 r. |
| 70 | Budynek mieszkalny Rynek 15 (140) | drew. konstr. zrębu , 1901 r. |
| 71 | Budynek mieszkalny Rynek 17 (141) | drew. konstr. zrębu , 1 poł XXw. |
| 72 | Budynek mieszkalny Rynek 19 (142) | drew. konstr. zrębu , 1 połowa XIX w. |
| 73 | Budynek mieszkalny Rynek 21 (143) | drew. konstr. zrębu , 1895 r. przebudowany |
| 74 | Budynek mieszkalny ul. Świętokrzyska 23 (89) | drew. konstr. zrębu , pocz. XX w. |
| 75 | Budynek mieszkalny ul. Świętokrzyska 58 (72) | 1 poł. XX w. |
| 76 | Budynek mieszkalny ul. Świętokrzyska 45 (70) | drew. konstr. zrębu 2 poł XIXw. |
| 77 | Budynek mieszkalny ul. Świętokrzyska 60 (71) | drew. konstr. zrębu , 2 połowa XIX w. |
| 78 | Budynek mieszkalny ul. Świętokrzyska 56 (73) | drew. konstr. zrębu , 1 połowa XIX w. |
| 79 | Budynek mieszkalny ul. Świętokrzyska 41 (77) | drew. konstr. zrębu , 2 połowa XIX w. |
| 80 | Budynek mieszkalny ul. Świętokrzyska 48 (79) | 1 poł XIX w. |
| 81 | Budynek gospodarczy ul.Świętokrzyska32(86) | 1 połowa XX w. |
| 82 | Budynek mieszkalny ul. Świętokrzyska 27 (90) | 1860r. |
| 83 | Budynek mieszkalny ul. Świętokrzyska 31 (84) | 1 poł XXw. |
| 84 | Budynek mieszkalny ul. Świętokrzyska 34 (85) | 1 poł. XX w. |
| 85 | Budynek mieszkalny ul. Świętokrzyska 22 (92) | 1855 r. |
| 86 | Budynek mieszkalny ul. Świętokrzyska 25 (88) | 1 poł XXw. |
| 87 | Budynek mieszkalny ul. Świętokrzyska 16 (95) | 2 poł. XIX w. |
| 88 | Budynek mieszkalny ul. Świętokrzyska 17 | drewniany odtworzony 1 poł. XXw. |
| 89 | Budynek mieszkalny ul. Świętokrzyska 18 (94) | 2 poł. XIX w. |
| 90 | Budynek mieszkalny ul. Świętokrzyska 20 (93) | 1 poł. XX w. |
| 91 | Budynek mieszkalny ul. Świętokrzyska 15 (99) | drew. konstr. zrębu , 2 połowa XIX w. |
| 92 | Budynek mieszkalny ul. Świętokrzyska13(104) | drew. konstr. zrębu , 1870 r. |
| 93 | Budynek gospodarczy ul.Świętokrzyska13(104) | murowany 1870r. |
| 94 | Budynek mieszkalny ul. Świętokrzyska 8 (105) | drew. konstr. zrębu , 1870 r. przebudow. |
| 95 | Budynek mieszkalny ul. Świętokrzyska 4 (108) | drew. konstr. zrębu , 1 połowa XIX w. |
| 96 | Budynek mieszkalny ul. Świętokrzyska 7 (109) | drew. konstr. zrębu , 2 połowa XIXw przebud |
| 97 | Budynek mieszkalny ul. Świętokrzyska 5 (110) | drew. konstr. zrębu , 1870 r. przebudowany |
| 98 | Budynek mieszkalny ul. Świętokrzyska 1 (112) | drew. konstr. zrębu , XIX/XX w. |
| 99 | Budynek mieszkalny ul. Świętokrzyska11 (107) | murowany 1 poł. XX w. |
| 100 | Budynek mieszkalny ul. Targowa 3 (195) | drew. konstr. zrębu , 1847 r. |
| 101 | Budynek mieszkalny ul. Targowa 5 (196) | 1 poł. XX w. |
| 102 | Budynek mieszkalny ul. Targowa 7 (197) | drew. konstr. zrębu , 1 połowa XIX w. |
| 103 | Stodoła ul. Targowa 7 | 1 poł. XX w. |
| 104 | Stodoły ul. Targowa 7 | 1 poł XX w. |
| 105 | Budynek mieszkalny ul. Targowa 13 (200) | drew. konstr. zrębu , 1978 r. |
| 106 | Stodoła ul. Targowa (Jagiellońska 11) | drew. konstr. zrębu , 1 połowa XX w. |
| 107 | Budynek mieszkalny ul. Targowa 8 (201) | drew. konstr. zrębu , 2 połowa XIX w. |
| 108 | Stodoła ul. Targowa 8 (201) | 1 poł. XX w. |
| 109 | Brama ogrodzeniowa ul. Zacisze | mur. z element. met., 1połowa XIX w. |
| 110 | Budynek mieszkalny ul. Zacisze 2 (146) | drew. konstr. zrębu , 1 połowa XX w. |
| 111 | Budynek mieszkalny ul. Zamkowa 1 (25) | 1 poł. XX w. |
| 112 | Budynek mieszkalny ul. Zamkowa 2 (101) | 1871 r. |
| 113 | Budynek mieszkalny ul. Zamkowa 3 (28) | 3 éw. XIXw. |
| 114 | Budynek mieszkalny ul. Zamkowa 4 (26) | 1870r. |
| 115 | Budynek mieszkalny ul. Zamkowa 5 (9) | 1 poł. XX w. |
| 116 | Budynek mieszkalny ul. Zamkowa 6 (27) | drew. konstr. zrębu , 1połowa XX w. |
| 117 | Budynek mieszkalny ul. Zamkowa 10 (31) | drew. konstr. zrębu , XIX/XX w. przebud |
| 118 | Budynek mieszkalny ul. Zamkowa 7 (32) | drew. konstr. zrębu , 1896 r. |
| 119 | Budynek mieszkalny ul. Zamkowa 12 (33) | drew. konstr. zrębu , koniec XIX w. |

| | | |
|-------------------|--|---------------------------------------|
| 120 | Budynek mieszkalny ul. Zamkowa 9 (34) | drew. konstr. zrębu , 1870 r. |
| 121 | Budynek mieszkalny ul. Zamkowa 23 (36) | 1870r. |
| 122 | Budynek mieszkalny ul. Zamkowa 17 (37) | 1 poł XX w. |
| 123 | Stodoła ul. Zamkowa 17 (37) | drew. konstr. zrębu , 1 połowa XX w. |
| 124 | Budynek mieszkalny ul. Zamkowa 19 (39) | 1 poł XX w. |
| 125 | Budynek mieszkalny ul. Zamkowa 24 (41) | drew. konstr. zrębu , 1połowa XX w. |
| 126 | Budynek mieszkalny ul. Zamkowa 26 (41) | 1 poł XX w. |
| 127 | Kapliczka murowana św. Józef z Dzieciątkiem | 1913 r |
| 128 | Kapliczka przy drodze do Izdebnika | murowana z połowy XIX w. (1929r.) |
| 129 | Kapliczka ul. Konfederatów Barskich/Krakowska | murowana z 1 połowy XIX w. |
| 130 | Kapliczka przy ul. Krakowskiej | murowana z 1 poł. XIX w. |
| 131 | Kapliczka ul. Kalwaryjska obok nr 128 | murowana z XIX/XX w. |
| 132 | Kapliczka ul. Kalwaryjska | murowana z 1 połowy XIX w. |
| 133 | Kapliczka ul. Konfederatów Barskich | 1910r |
| 134 | Rzeźba św. Florian | XIX w. |
| 135 | Kapliczka przy drodze do Skawinek ul. Palecka | XVIII-XIXw. |
| 136 | Budynek mieszkalny ul. Kalwaryjska 32 (257) | XIX w. |
| 137 | Budynek mieszkalny ul. Kalwaryjska 47 (255) | Początek XX w. |
| 138 | Budynek mieszkalny ul. Kalwaryjska 109 (243) | 2 poł. XIX w. |
| 139 | Studnia ul. Krakowska/ul. Szkolna | 1 poł XX w. |
| 140 | Willa Tadeusz ul. Legionistów 1 | 1 poł XX w. |
| 141 | Willa Modrzewiówka ul. Legionistów 28 | 1 poł XX w. |
| 142 | Stodoła ul. Św. Marka | 1 poł XX w. |
| 143 | Stodoła ul. Św. Marka | 2 poł XIX w. |
| 144 | Budynek mieszkalny ul. Podgórska 5 (19) | 1 poł. XXw. |
| 146 | Budynek mieszkalny ul. Podgórska 6 (21) | 1 poł XX w. |
| Izdebnik | | |
| Lp. | Nazwa obiektu | Opis |
| 1 | Budynek Poczty | Murowany, XVIII-XIX w. |
| 2 | Budynek mieszkalny nr 68 | drew. konstr. zrębu , 1połowa XX w. |
| 3 | Budynek mieszkalny nr 82 | drew. konstr. zrębu , 1połowa XX w. |
| 4 | Budynek mieszkalny nr 61 | 2 połowa XIX w. |
| 5 | Budynek mieszkalny nr 163 | murowany , 1 połowa XX w. |
| 6 | Budynek nr 314 | drew. konstr. zrębu , 2 połowa XIX w. |
| 7 | Budynek mieszkalny nr 335 | drew. konstr. zrębu , 1 połowa XX w. |
| 8 | Kościół parafialny | murowany , 1 połowa XIX w. |
| 9 | Kapliczka koło kościoła | murowana, 1875 r. |
| 10 | Kapliczka p.w. św. Antoniego | murowana, 1 połowa XIX w |
| 11 | budynek starej szkoły | XIX w |
| 12 | dwór wraz z budynkami towarzyszącymi i parkiem | XIX w. |
| Jastrzębia | | |
| Lp. | Nazwa obiektu | Opis |
| 1 | Budynek folwarku | murowany, początek XX w. |
| 2 | Kapliczka | murowana, 1935 r. |
| Skawinki | | |
| Lp. | Nazwa obiektu | Opis |
| 1 | Kościół parafialny | drewniany, 1733 r. |

I. Lanckorona
A. Archiwalia z zasobów NAC



Fot. nr 2 (2-3). Widoki z lańckorońskiej góry ponad kościołem parafialnym w stronę Rynku (tu lata międzywojenne).



Fot. nr 3. Rok 1940.



Fot. nr 4. W dół ulicy Paleckiej (dziś Piłsudskiego). (05.1945)



Narodowe Archiwum Cyfrowe, sygn. 1-U-3326

Fot. nr 5. Na styku Rynku i ulicy Jagiellońskiej. (lata międzywojenne)



Narodowe Archiwum Cyfrowe, sygn. 1-U-3327

Fot. nr 6 (6-7). Północna pierzeja Rynku. Tu widok w stronę ulicy Kazimierza Wielkiego. (lata okupacji niemieckiej)



Narodowe Archiwum Cyfrowe, sygn. 2-8405

Fot. nr 7. Widok w stronę ulicy Świętokrzyskiej. (lata okupacji niemieckiej)



Narodowe Archiwum Cyfrowe, sygn. 2-8408

Fot. nr 8 (8-8a). Ponad Rynkiem w stronę ulicy św. Jana i kościoła. (05.1941)



Fot. nr 8a



Narodowe Archiwum Cyfrowe, sygn. 1-U-3325

Fot. nr 9. Wzdłuż ulicy św. Jana. (1918-1934)



Fot. nr 10. Dom przy ulicy Świętokrzyskiej 90. (lata okupacji niemieckiej)



Narodowe Archiwum Cyfrowe

Fot. nr 11 (11-11b). Willa Róż, perła kurortowej zabudowy tej miejscowości. Tu jej fotografia z lat międzywojennych. W czasach okupacji, podobnie jak willa Widok, była ulubionym miejscem wypoczynku hitlerowskich dygnitarzy. Może jakby w swoistym, PRL-owskim „odwecie” za niechlubną historię została rozebrana (prawdopodobnie) w roku 1976. W Lankoronie można jednak spotkać nieliczne opinie, że nie przypadła, ale została przeniesiona gdzieś na północ Polski. Ten wątek zasługuje na zbadanie.



Fot. nr 11a. Lata okupacji niemieckiej.



Fot. nt 11b. Sierpień 1940.



Fot. nr 12. Willa Pod Blachą, zlokalizowana w sąsiedztwie ulicy św. Jana, w ujęciu z lat międzywojennych. Dziś w jej miejscu stoi willa Pod Zamkiem.

I.B. Slajdy z lata 1991 roku



Fot. nr 13 (13-13a). Na Rynku.



Fot. nr 13a.



Fot. nr 14 (14-21). Zabudowa wokół lanckorońskiego Rynku
Fot. nr 14. Fragment wschodniej pierzeja Rynku o numerach: 11 - 17.



Fot. nr: 15 (15-16). Przy wylocie ulicy Piłsudskiego (nr: 3-9) do Rynku (z prawej dom pod nr 23).



Fot. nr 16.

Fot. nr 17 (17-18). Zabudowa południowej pierzei Rynku o numerach: 33-37,
w sąsiedztwie ulicy Jagiellońskiej (z prawej).



Fot. nr 18. Z ulicą Jagiellońską o numerach: 1-11 (pośrodku w tle).



Fot. nr 19. Na styku Rynku (nr: 49-57) i ulic: św. Jana oraz Kazimierza Wielkiego. U góry (drugi z lewej) oryginalny jeszcze dom pod nr 53, który po wyburzeniu pod koniec I dekady XXI wieku został zastąpiony, przez znaną osobistość ze świata polityki, przez nowy budynek, z zachowaniem pewnych cech tutejszego stylu.



Fot. nr 20 (20-21). Północna pierzeja Rynku. Tu fragment o numerach: 61 i 63.



Fot. nr 21. Fragment zabudowy o numerach: 67-71, u wylotu ulicy Świętokrzyskiej.

I.C. Fotografie z dnia 08.05.2019

Opis wg „Programu ochrony i wykorzystania dziedzictwa kulturowego Gminy Lanckorona” (oprac. Tadeusz Pacuła - kwiecień roku 2011) - dok nr 1.

I.C.1. Rynek



Fot. nr 22. Fragment zabudowy wschodniej pierzei o numerach: 1-13.



Fot. nr 23 (23-25). Dom spod nr 1 (dawniej 134), który powstał w II poł. XIX wieku.



Fot. nr 24.



Fot. nr 25.



Fot. nr 26. Dom spod nr 3 (dawniej 135), wybudowany w I ćwierci XX wieku



Fot. nr 27(27-28). Dom spod nr 5 (pierwotnie nr 136, potem 507); zapewne współczesna wersja domu z II połowy XIX wieku.



Fot. nr 28.



Fot. nr 29. Fragment zabudowy do nr 7. Drewno zastępuje cegła.



Fot. nr 30. Fragment od nr: 9 do 17.



Fot. nr 31. Domy spod numerów: 11 i 13.



Fot. nr 32 (32-33). Rynek nr 11 (dawniej 138) – dom z roku 1870.



Fot. nr 33.



Fot. nr 34 (34-35). Chałupa spod nr 13 (dawniej 139) z roku 1870.



Fot. nr 35.



Fot. nr 36. Fragment zabudowy onumerach: 15-21.



Fot. nr 36. Dom spod nr 15 (dawniej 140), wybudowany w roku 1901. Przykład, jak plastikowe, bez dawnych podziałów okna mogą zeszpecić fasadę.



Fot. nr 37. Fragment zabudowy o numerach: 13-21.



Fot. nr 38. Dom spod nr 17 (dawniej 141) z I ćwierci XX wieku, na którym znać ślady współczesnej przebudowy.



Fot. nr 39 (39-41). Piękny oryginał spod nr 19 (dawniej 142) z roku 1870.



Fot. nr 40.



Fot. nr 41.



Fot. nr 42 (42-46). Chałupa spod nr 21 (dawniej 143), pierwotnie z przełomu XVIII i XIX wieku, przebudowana w roku 1895, w której mieści się Izba Regionalna.



Fot. nr 43.



Fot. nr 44.



Fot. nr 45. Narożnik z ulicą Krakowską.



Fot. nr 46. Widok od strony ulicy Krakowskiej.



Fot. nr 47. Fot. nr 46 (46-47). Pierzeja wschodnia w ujęciu z wylotu ulicy Piłsudskiego



Fot. nr 48. Południowa pierzeja o numerach: 23-37 w ujęciu z wylotu ulicy Krakowskiej.



Fot. nr 49 (49-51). Dom spod nr 23 (dawniej 133) z III ćwierci XIX wieku, który przetrwał pożar z roku 1869, gdzie mieści się Izba Muzealna im. Antoniego Krajewskiego.



Fot. nr 50.



Fot. nr 51.



Fot. nr 52. Południowa pierzeja w ujęciu ze styku ulic: Kazimierza Wielkiego i św. Jana.



Fot. nr 53. Fragment południowej pierzei o numerach: 25-37.



Fot. nr 54 (54-55). Współcześnie obudowany boazerią dom pod nr 27 (dawniej 131), zapewne wybudowany w II połowie XIX wieku, który figuruje w rejestrze zabytków.



Fot. nr 55.



Fot. nr 56. Zapewne współcześnie przebudowane domy spod nr: 29 (dawniej 130) i 31 (dawniej 129), których nie ma w ewidencji zabytków.



Fot. nr 57 (57-60). Udana replika oryginalnego domu spod nr 33 (128) i jego detale.
Został wybudowany w roku 1981, więc nie go w ewidencji zabytków.



Fot. nr 58.



Fot. nr 59.



Fot. nr 60.



Fot. nr 61. Fragment zabudowy o numerach: 33 i 35.



Fot. nr 62 (62-63). Współcześnie odnowiony dom spod nr 35 (dawniej 132), datowany na rok 1900.



Fot. nr 63.



Fot. nr 64. Wschodnia pierzeja do numeru 37 – widok z ulicy Jagiellońskiej.



Fot. nr 66. Oryginalny dom spod nr 37 (126), pochodzący z roku 1870.



Fot. nr 67. Oszalowany i wpcółczenie odnowiony, zabytkowy dom spod nr 41, powstały zapewne w II połowie XIX wieku, z dachem okapowym podpartym na słupach.



Fot. nr 67 (67-70). Chałupa Aniołówka nr 45 (123) z II połowy XIX wieku i jej detale.



Fot. nr 68.



Fot. nr 69.



Fot. nr 70.



Fot. nr 71. Zachodnia pierzeja w ujęciu ze styku ulic: Krakowskiej i Piłsudskiego.



Fot. nr 72 (72-73). Północno-zachodni narożnik Rynku na styku ulic: Kazimierza Wielkiego i św. Jana.



Fot. nr 73. Fragment zabudowy o numerach: 49-57.



Fot. nr 74. Północna pierzeja Rynku.



Fot. nr 75. Pierzeja zachodnia o numerach: 39-53 w ujęciu z wylotu ulicy św. Jana.




Fot. nr 76. Domy spod nr: 49-51 (dawniej 121) z II połowy XIX wieku.



Fot. nr 77 (77-78). Współcześnie wybudowany przez znaną osobistość ze świata polityki dom spod nr 53 (120), który zastąpił wyburzony oryginał z II poł. XIX wieku (fot. nr 19).



Fot. nr 78. Widok od strony ulicy Kazimierza Wielkiego.



Fot. nr 79. Widok na Rynek z wylotu ulicy Kazimierza Wielkiego



Fot. nr 80 (80-82). Północna pierzeja o numerach: 57-71.



Fot. nr 81 (81-82). Widoki z wylotu ulicy św. Jana



Fot. nr 82.



Fot. nr 83 (83-85). Dom spod nr 57 (d. 119), wybudowany w roku 1870 i jego detale.



Fot. nr 84. Widok z ulicy św. Jana.



Fot. nr 85. Fasada od strony Rynku.



Fot. nr 86. Fragment północnej pierzei o numerach: 61-71.



Fot. nr 87. Dom spod numeru 61 (dawniej 117), który powstał w roku 1870.



Fot. nr 88. Dom o numerze 63 (dawniej 116) datowany na I ćwierć XX wieku.



Fot. nr 89 (89-90). Dom spod nr 65 (115), wybudowany w roku 1812.



Fot. nr 90.



Fot. nr 91 (91-92). Dwa domy w kompleksie o numerach: 69 (d. 114) i 71 (d. 113), datowane na przełom XVIII i XIX wieku, z czasem przebudowywane.



Fot. nr 92.

I.C.2. Ulica Świętokrzyska

Fot. nr 93. Widok na zachodnią pierzeję Rynku w ujęciu z wylotu Świętokrzyskiej.



Fot. nr 94. Początkowy fragment zabudowa o numerach: 1-13.



Fot. nr 95. Przebudowany dom spod nr 1 (d. 112), datowany na przełom XIX i XX wieku.



Fot. nr 96. Współcześnie odrestaurowany dom spod nr 3 (112) z przełomu XIX i XX w.



Fot. nr 97. Fragment zabudowy od numeru 3 w stronę Rynku.



Fot. nr 98. Kolejny, świeżo odnowiony dom pod nr 5 (dawniej 110) z roku 1870.



Fot. nr 99 (99-100). Dom spod nr 13 (d. 104) z roku 1870, w narożu z ulicą Zamkową.



Fot. nr 100.



Fot. nr 101. Dom z Zamkowej 2 (dawniej 101) w ujęciu z ulicy Świętokrzyskiej.



Fot. nr 102 (102-103). Dom spod nr 15 (dawniej 99), datowany na II poł. XIX wieku.



Fot. nr 103.



Fot. nr 104 (104-106). Chałupa spod nr 16 (dawniej 95), również z datowaniem na II połowę XIX wieku i jej detale.



Fot. nr 105.



Fot. nr 106. Oryginalna lewa część nadal solidnie bielona.



Fot. nr 107 (107-108). Zapewne ok. 90-letnie efektowny dom z gankiem spod nr 17.



Fot. nr 108.



Fot. nr 109. Fragment zabudowy o numerach: 18 i 20. Chałupa spod nr 20 (dawniej 93) powstała zapewne w I ćwierci XX wieku.



Fot. nr 110. Archaiczne domy o numerach: 20 (d. 93) i 22 (d. 92).



Fot. nr 111. Oryginalne okna domu spod nr 20 (93), otwierane na zewnątrz.



Fot. nr 112. Dawna chałupa spod nr 22 (dawniej 92), wybudowana w 1855 roku.

I.C.3. Ulica Piłsudskiego, dawna Palecka.

Fot. nr 113. Widok na ulicę od strony Rynku.



Fot. nr 114 (114-115). Dom z Rynku spod nr 23 (d. 133) w ujęciu z ulicy Piłsudskiego.



Fot. nr 115.



Fot. nr 116. Zapewne XX-wieczny już murowany dom pod numeru 1 (d. 172).



Fot. nr 117 (117-118). Fragment zabudowy ulicy o numerach: 3-17.



Fot. nr 118.



Fot. nr 119. Domy o numerach: 3 i 5.



Fot. nr 120 (120-121). Przepiękna chałupa spod nr 3 (dawniej 173) z roku 1870.



Fot. nr 121.



Fot. nr 122. Dom spod nr 5 (dawniej 174), również powstały w roku 1870.



Fot. nr 123 (123-124). Częściowo już przebudowana chałupa pod nr 8 (dawniej 181), której nie ma w wykazie, więc została zapewne przebudowana w XX wieku.



Fot. nr 124. Oryginalny, prawy fragment fasady, który nosi znamiona dawnej chałupy.



Fot. nr 125. Fragment zabudowy o numerach: 11-13.



Fot. nr 126. Dom spod nr 11 (dawniej 178), wybudowany w roku 1870.



Fot. nr 127. Urokliwy dom spod nr 13 (d. 179), również datowany na rok 1870.



Fot. nr 128. Współcześnie zmodernizowany dom o nr 15 (d. 180), datowany na rok 1870.



Fot. nr 129. Dom spod numeru 17 (dawniej 183), wybudowany z roku 1870, po współczesnej odnowie fasady.



Fot. nr 130. Widok od strony ulicy Targowej ku Rynkowi.



Fot. nr 131. Dom pod nr 14 (dawniej 184), datowany na II połowę XIX wieku. Pokryta szalunkiem fasada zawiera już współczesna detale: okna i drzwi.



Fot. nr 132. Dom spod nr 16 (d. 194), datowany na I połowę XIX wieku, po współczesnej odnowie.

I.C.4. Ulica Jagiellońska

Fot. nr 133 (133-134). Widoki z Rynku.



Fot. nr 134. Początkowy fragment ulicy o numerach: 1-5.



Fot. nr 135. Współcześnie zniekształcony dom spod nr 1 (d. 223), datowany na rok 1855.



Fot. nr 136. Fragment zabudowy o numerach: 5 i 7.



Fot. nr 137 (137-139). Dom spod nr 7 (d. 220), zapewne dawna chałupa z I ćwierci XX wieku, której faktura jest ukryta pod drewnianą boazerią.



Fot. nr 138. Fragment fasady z dawnym numerem chałupy na „oberliku”.



Fot. nr 139.



Fot. nr 140. Współcześnie przebudowany dom spod numeru 6 (d. 215), datowany na I ćwierć XX wieku.



Fot. nr 141. Dom spod nr 8, którego nie ma w ewidencji, więc mógł powstać około połowy XX wieku lub jeszcze przed wojną.



Fot. nr 142. Pokryty boazerią zapewne ponad 100-letni dom spod nr 13 (dawniej 214).



Fot. nr 143 (143-146). Archaiczna stodoła z posesji pod nr 12 (?) – dawniej 210 i jej detale.



Fot. nr 144. Stara studnia.



Fot. nr 145. Bliskie oryginału wrota.



Fot. nr 146.



Fot. nr 147. Dom spod nr 12 (dawniej 210), datowany na I ćwierć XX wieku.



Fot. nr 148. Kompleks gospodarczy, ze stodołą w prawej części, na posesji pod nr 19(?), w narożu z ulicą Targową.

I.C.5. Ulica Kazimierza Wielkiego

Fot. nr 149 (149-150). Dom pod nr 2 (d. 7) z II poł. XIX wieku w narożu z ulicą św. Jana.



Fot. nr 150.



Fot. nr 153. Fragment zabudowy ulicy poniżej zabudowań od numerach: 3 i 4.



Fot. nr 154. Dom spod nr 4 (dawniej 4), datowany na I ćwierć XX wieku.



Fot. nr 155 (155-157). Piękna, oryginalna chałupa spod nr 3 (dawniej 5), datowana na II połowę XIX wieku, której byt wydaje się zagrożony.



Fot. nr 156.



Fot. nr 157.



Fot. nr 158. Fragment zabudowy ulicy od numeru 6 w stronę Rynku.

I.C.6. Ulica św. Jana

Fot. nr 159. Widok z Rynku w stronę kościoła parafialnego.



Fot. nr 160. Fragment zabudowy o numerach: 1 (d. 8) i 3 (d. 9). Dom pod nr 1 jest datowany jest datowany na I ćwierć XX wieku.



Fot. nr 161. Ukryta pod boazerią oryginalna fasada chałupy pod nr 3 (d.9), datowanej na II poł. XIX wieku.



Fot. nr 162. Chałupy spod nr: 2 (d. 11) i 4 (d. 10), datowane na rok 1879.



Fot. nr 163. Wrota chałupy spod nr 2 (dawniej 11).



Fot. nr 164. Chatka spod nr 4 (dawniej 10).



Fot. nr 165 (165-166). Widoki od strony kościoła w stronę ulicy Kazimierza Wielkiego.



Fot. nr 166.




Fot. nr 167 (167-171). Kilka ujęć kościoła parafialnego p.w. św. Jana Chrzciciela. Jego początki sięgają IV. dekady XIV wieku. Podczas Konfederacji Barskiej został spalony przez Moskali, a jego obecna, eklektyczna bryła jest wynikiem przebudowy z 1894 roku.



Fot. nr 168. Południowa ściana boczna nawy i wieża kościelna.



Fot. nr 169. Przechbiterium z obrazem sceny ukrzyżowania na jego zewnętrznej ścianie.



Fot. nr 170. Fragment od strony północnej.



Fot. nr 171. Widok od strony północnej.



Fot. nr 172. Murowany dom spod nr 6 (d. 16), który nie figuruje w ewidencji zabytków.

I.C.7. Góra Zamkowa i Zamek



Fot. nr 173 (173-175). Widoki spod kościoła parafialnego w stronę Beskidu Wysokiego i Babiej Góry, najwyższego szczytu tego pasma.



Fot. nr 174. Z Babią Górą w tle.



Fot. nr 175.



Fot. nr 176. Mapa turystyczna okolic Lanckorony.



Fot. nr 177. Tablica informacyjna przy ruinie zamku.




Fot. nr 178 (178-188). Widoki ruin zamku, jego detali i przedpola.



Fot. nr 179. Fosa po dawnych fortyfikacjach.



Fot. nr 180.



Fot. nr 181.



Fot. nr 182.



Fot. nr 183.



Fot. nr 184.



Fot. nr 185.



Fot. nr 186.



Fot. nr 187.



Fot. nr 188.

I.C.8. Ulice: św. Marka i Podgórska

Fot. nr 189. Murowany dom z ulicy św. Marka 6, datowany na I połowę XX wieku.



Fot. nr 190 (190-191). Tradycyjna stodoła o konstrukcji zrębowej z ulicy św. Marka, usytuowana blisko jej wylotu do ulicy Podgórskiej, która mogła powstać nawet w ostatniej ćwierci XIX wieku i jej detale.



Fot. nr 191. Wrota stodoły.



Fot. nr 192. Dom z ulicy Podgórskiej 6 (?) – dawniej nr 21, datowany na I połowę (raczej I ćwierć) XX wieku. Jego lewa część, z gankiem, jest tradycyjnie bielona.

I.C.9. Ulica Zamkowa

Fot. nr 193 (193-195). Dawny dom rodziny Mietelskich w narożu ulic: Zamkowej 2 i Świętokrzyskiej, kiedyś nr 101, wybudowany w roku 1871. Dziś jest tu Cafe Bar Arka.



Fot. nr 194.



Fot. nr 195.



Fot. nr 196 (196-197). Współcześnie zmodyfikowany dom pod nr 4 (dawniej 26), zapewne pochodzący z końca XIX wieku.



Fot. nr 197.



Fot. nr 198. Fragment zabudowy ulicy o numerach: 4 i 6.



Fot. nr 199 (199-203). Chałupa o konstrukcji zrębowej spod nr 6 (dawniej 27), datowana na I ćwierci XX wieku (raczej jego początek) i jej detale.



Fot. nr 200. Oryginalny frgament z bieloną fasadą.



Fot. nr 201 (201-202). Lewa część z poprzecznie belkowaną fakturą i śladami współczesnych przekształceń.



Fot. nr 202.



Fot. nr 203. Drzwi ze świetlikiem w ich zwieńczeniu.



Fot. nr 204. Fragment zabudowy ulicy o numerach: 3 (d. 28) i 5 (d. 29).



Fot. nr 205. Dom spod nr 3 (d. 28). Nie figuruje w ewidencji zabytków, podobnie jak obiekt spod nr 5. Można przypuszczać, że w oryginale mógł powstać nawet pod koniec XIX wieku



Fot. nr 206. Willa pod nr 5 (d. 29), która mogła powstać w latach międzywojennych.

I. C.10. Ulica Zacisze



Fot. nr 207 (207-209). Wokół domu pod nr 8 (dawniej 98), wybudowanego zapewne w I ćwierci XX wieku.



Fot. nr 208.



Fot. nr 209.




Fot. nr 201. Oryginalna stodoła na posesji pod nr 3, pochodząca z IV ćwierci XIX wieku.

II. Lanckorona. Fotografie z dnia 02.06.2021
(opis wg Gminnej Ewidencji Zabytków z dnia 17.10.2018 - dok. nr 3)
II.a. Rynek i jego najbliższe otoczenie



Fot. nr 202. Widok na południowo-wschodni narożnik Rynku na styku z ulicami: Krakowską i Piłsudskiego.



Fot. nr 203 (203-205). Kilka ujęć południowej pierzei Rynku o numerach (od lewej): 23-37.



Fot. nr 204.



Fot. nr 205. Fragment zabudowy z domami o numerach: 23-31.



Fot. nr 206. Widok na narożnik Rynku (nr 23) i ulicy Piłsudskiego (nr 1).



Fot. nr 207. Południowa pierzeja o nr: 23-33 w ujęciu z wylotu ulicy Krakowskiej.



Fot. nr 208 (208-209). Dom o konstrukcji zrębowej, z dachem okapowin, spod nr 23 (pierwotnie nr 133), datowany na II poł. XIX wieku, który przetrwał pożar z roku 1869; dziś mieści się tu Izba Muzealna im. Antoniego Krajewskiego. Obiekt został przebudowany w roku 1890 o czym informuje wpis na belce dźwigara.



Fot. nr 209. Widok z ulicy Piłsudskiego na tylną jego część.



Fot. nr 210. Wpisany do rejestru zabytków, oszalowany dom o konstrukcji zrębowej spod nr 27 (pierwotnie nr 131), datowany na II. poł. XIX wieku.



Fot. nr 211 (211-212). Udana replika z roku 1981 oryginalnego domu spod nr 33 (dawniej nr 128), który pierwotnie został wybudowany w roku 1870.



Fot. nr 212. Okapowy dach tego drewniano-murowanego dziś obiektu.



Fot. nr 213. Fragment zabudowy o numerach 23-35.



Fot. nr 214. Współcześnie odnowiony dom o konstrukcji zrębowej spod nr 35 (pierwotnie nr 127), wybudowany w roku 1870.



Fot. nr 215. Na styku Rynku (nr: 35 i 37) oraz ulicy Jagiellońskiej (nr 1).



Fot. nr 216 (216-218). Oryginalny dom o konstrukcji zrębowej spod nr 37 (pierwotnie nr 126), który powstał w roku 1870, a więc rok po wielkim pożarze miasteczka.



Fot. nr 217.



Fot. nr 218. Stary dom będzie trwał dopóki żyje jego wiekowy właściciel.



Fot. nr 219 (219-220). Widoki na zachodnią pierzeję Rynku o numerach: 39-53.



Fot. nr 220.



Fot. nr 221. Fragment zabudowy o numerach: 41 i 43. To przykład (z prawej), jak niewiele potrzeba, by popsuć niepowtarzalny klimat Rynku.



Fot. nr 222. Dom pod nr 41 (pierwotnie 125) to współcześnie odnowiony oryginał o konstrukcji zrębowej, który powstał w roku 1871. Obiekt wpisany do rejestru zabytków.



Fot. nr 223. Pusta przestrzeń pod nr 45 (pierwotnie nr 123) po wyburzonej w roku 2020, urzekającej swym pięknem „Aniołównie”, domu o konstrukcji zrębowej, który powstał w II poł. XIX wieku. Znikł pomimo wpisania go do rejestru zabytków, co trudno komentować.



Fot. nr 224. Kompleks dwóch domów o konstrukcji zrębowej spod nr 49-51 (pierwotnie nr 121), datowany na II. połowę XIX wieku.



Fot. nr 225 (225-226). Fragment zabudowy o numerach: 49-53.



Fot. nr 226.



Fot. nr 227 (227-229). Współcześnie wybudowany, przez znaną osobistość ze świata polityki i biznesu, stylizowany dom spod nr 53 (pierwotnie nr 120), który zastąpił wyburzony oryginał z II poł. XIX wieku, widoczny jeszcze na fot. nr 19 z roku 1991.



Fot. nr 228.



Fot. nr 229. Fragment domu od strony ulicy Kazimiera Wielkiego w ujęciu z wylotu ulicy św. Jana.



Fot. nr 230 (230-231). Zabudowa ulicy Kazimierza Wielkiego. Tu piękna, oryginalna chałupa o konstrukcji zrębowej spod nr 3 (pierwotnie nr 5), datowana na II poł. XIX wieku, której byt wydaje się być zagrożony. Trudno sobie wyobrazić Lanckoronę bez tego antyku.



Fot. nr 231. Dom o konstrukcji zrębowej spod nr 2 (pierwotnie nr 7), datowany na II poł. XIX wieku, zlokalizowany w narożu z ulicą św. Jana.



Fot. nr 232 (232-234). Zabudowa ulicy św. Jana. Z lewej dom o konstrukcji zrębowej spod nr 3 (pierwotnie nr 9), powstały w II połowie XIX wieku. W tle kościół parafialny p.w. św. Jana Chrzciciela.



Fot. nr 233. Pierzeja ulicy o nieparzystych numerach. Pierwszy z prawej dom z Rynku 57.



Fot. nr 234. Domy o konstrukcji zrębowej spod nr: 2 (pierwotnie nr 10) i 4 (dawniej nr 11), wybudowane w roku 1879.



Fot. nr 235 (235-236). Widoki na północną pierzeję Ryнку o numerach: 57-71.




Fot. nr 236.



Fot. nr 237. Dom o konstrukcji zrębowej spod nr 57 (pierwotnie nr 119), datowany na II połowę XIX wieku. Obiekt wpisany do rejestru zabytków. W czasach PRL mieściło się w nim Muzeum, potem księgarnia.



Fot. nr 238. Północna pierzeja o numerach: 57-71.



Fot. nr 239. Dom o konstrukcji zrębowej spod nr 61 (pierwotnie nr 117), powstały w roku 1870, wpisany do rejestru zabytków.



Fot. nr 240. Fragment północnej pierzei o numerach: 59-63. Dom o konstrukcji zrębowej spod nr 63 (pierwszy z prawej) – pierwotnie nr 116, jest datowany na początek XX wieku.



Fot. nr 241 (241-242). Dom o konstrukcji zrębowej spod nr 65 (pierwszy z prawej), który powstał w roku 1870.



Fot. nr 242. Prawy fragment obiektu z bramą wjazdową pośrodku.



Fot. nr 243. Rozległy kompleks o numerach: 69 (pierwotnie nr 114) i 71 (pierwotnie nr 113), datowany na II poł. XIX wieku, z czasem przebudowywany. Kiedyś była to siedziba Magistratu.



Fot. nr 244 (244-245). Wzdłuż wschodniej pierzei Rynku o numerach: 1-23.



Fot. nr 245.



Fot. nr 246. Współcześnie modyfikowany dom spod nr 1 (pierwotnie nr 134), datowany na II połowę XIX wieku.



Fot. nr 241. Fragment zabudowy Rynku o numerach: 1-5. Pośrodku remontowany dom o konstrukcji zrębowej spod nr 3 (pierwotnie nr 135), datowany na I połowę XX wieku, raczej jego I. ćwierć.



Fot. nr 242 (242-243). Zapewne powstały współcześnie, w miejscu obiektu z II poł. XIX wieku, stylizowany dom spod nr 5 (pierw. nr 136, potem 507), który nie figuruje w GEZ.



Fot. nr 243. Stylizowana fasada z okapowym dachem.



Fot. nr 244. Domy ze wschodniej pierzei o numerach: 7-21.



Fot. nr 245. Dom o konstrukcji zrębowej spod nr 7 (pierwotnie nr 136), datowany na II połowę XIX wieku. Drzwi i okna nie są już oryginalne.



Fot. nr 246. Dom o konstrukcji zrębowej spod nr 11 (pierwotnie nr 138), pochodzący z II poł. XIX wieku, zapewne z roku 1870.



Fot. nr 247 (247-248). Chałupa o konstrukcji zrębowej spod nr 13 (pierwotnie nr 139), również wybudowana w roku 1870, a więc w rok po wielkim pożarze.



Fot. nr 248. Bielona fasada. Tak kiedyś miały wyglądać przyrynkowe domy.



Fot. nr 249. Dom o konstrukcji zrębowej spod nr 15 (pierwotnie nr 140) – z lewej, wybudowany w roku 1901. Przykład, jak plastikowe, bez dawnych podziałów okna mogą zeszpecić fasadę.



Fot. nr 250. Dom o konstrukcji zrębowej spod nr 17 (pierwotnie nr 141), wg GEZ datowany na I. poł. XX wieku, na którym znać ślady współczesnej przebudowy.



Fot. nr 251. Przykładnie bielone, oryginalne chałupy o numerach: 19 i 21.



Fot. nr 252. Oryginał o konstrukcji zrębowej spod nr 19 (pierwotnie nr 142), wg GEZ datowany na I połowę XIX wieku.



Fot. nr 253. Dom spod nr 21 (pierwotnie nr 143), w narożu z ulicą Krakowską, w oryginale pochodząca zapewne z przełomu XVIII i XIX wieku, wg GEZ przebudowany w roku 1895. Dziś mieści się w niej Izba Regionalna.



Fot. nr 254. Wschodnia pierzeja Rynku w ujęciu z wylotu ulicy Piłsudskiego.
Z prawej chałupa dom nr 21.



Fot. nr 255. Widok z Rynku na ulicę Piłsudskiego.

II.b. Ulica Świętokrzyska



Fot. nr 256. Widok z Rynku w stronę ulicy Świętokrzyskiej.



Fot. nr 257. Współcześnie przebudowany dom spod nr 3 (dawniej nr 112), pierwotnie pochodzący zapewne z II połowy XIX wieku. Obiekt nie znajduje się w GEZ.



Fot. nr 258. Kolejny współcześnie przebudowany dom o konstrukcji zrębowej spod nr 5 (pierwotnie nr 110), powstały w roku 1870. Obiekt figuruje w rejestrze zabytków, choć oknom daleko do dawnego oryginału.



Fot. nr 259. Fragment zabudowy ulicy poniżej domu o numerze 10.



Fot. nr 260. Dom z drewnianą fasadą spod nr 10. Być może to współczesna stylizacja, bo obiektu nie ma w GEZ.



Fot. nr 261. Dom z gankiem o konstrukcji zrębowej spod nr 13 (pierwotnie nr 104), usytuowany w narożu z ulicą Zamkową, wybudowany w roku 1870. Obiekt wpisany do rejestru zabytków.



Fot. nr 262 (262-263). Ulica Zacisze i jej fragment o numerach: 98A i 8.



Fot. nr 263. Zapewne przedwojenny dom spod nr 8 (pierwotnie nr 98), skrócony o połowę. Nie figuruje w GEZ.



Fot. nr 264. Fragment zabudowy ulicy Świętokrzyskiej o numerach poniżej 15.



Fot. nr 265. Boczna, szczytowa ściana zabytkowego domu z ulicy Zamkowej 2.



Fot. nr 266 (266-267). Dom o konstrukcji zrębowej spod nr 15 (pierwotnie nr 99), datowany na II połowę XIX wieku (prawdopodobnie 1855).



Fot. nr 267.



Fot. nr 268 (268-269). Efektowny dom z gankiem spod nr 17, datowany na I połowę XX wieku (zapewne niespełna 100-letni), przeniesiony tu kilkanaście lat temu z okolic Brzeska.



Fot. nr 269. Fasada tonąca w bluszczu.



Fot. nr 270. Chałupa spod nr 16 (pierwotnie nr 95), wybudowana w II połowie XIX wieku.



Fot. nr 271. Chałupa spod nr 22 (pierwotnie nr 92), powstała w roku 1855, na etapie remontu bądź przebudowy.



Fot. nr 272. Współcześnie stylizowany dom spod nr 30 (pierwotnie nr 677).



Fot. nr 273 (273-274). Dom z gankiem na kształt wyżki spod nr 27 (pierwotnie nr 90),
wybudowany w roku 1860.



Fot. nr 274.



Fot. nr 275 (275-276). Dom o konstrukcji zrębowej spod nr 23 (pierwotnie nr 89), datowany na I połowę XX wieku, raczej przedwojenny, ustytuowany na tyłach domu pod nr 27.



Fot. nr 276. Fasada domu z oszalowaną fasadą.



Fot. nr 277 (277-278). Obity szalunkiem dom pod nr 25 (pierwotnie nr 88), również datowany na I połowę XX wieku.



Fot. nr 278.



Fot. nr 279. Zapewne niespełna 100-letni dom z facjatką spod nr 34 (dawniej nr 85), wg GEZ datowany na I połowę XX wieku.



Fot. nr 280. Fragment zabudowy o numerach: 46 i 48.



Fot. nr 281. Obity szalunkiem dom spod nr 48 (pierwotnie nr 79), datowany na I połowę XX wieku, raczej przedwojenny.



Fot. nr 282. Fragment zabudowy ulicy o numerach: 52-44.



Fot. nr 283. Domy o numerach: 50 i 52. Murowany obiekt na pierwszym planie może już powojenny.



Fot. nr 284 (284-285). Wybudowany w roku 1930 dom (willa) o konstrukcji zrębowej spod nr 41 (pierwotnie nr 77), o czym informuje nas charągiewka na dachu.



Fot. nr 285.



Fot. nr 286 (286-286b). Współcześnie przekształcony, obity szalunkiem dom z dachem okapowym spod 56 (pierwotnie nr 73), który wg GEZ, w oryginale, miał powstać w I połowie XIX wieku. Przemysław Wesołowski uchwycił jego fasadę równo rok temu, kiedy swym ówczesnym wyglądem dom przypominał obiekt typowy dla lat międzywojennych.



Fot. nr 286a (286a-286). Stan z 07.06.2020. Fot. Przemysław Wesołowski



Fot. nr 286b.



Fot. nr 287. Fragment zabudowy ulicy o numerach: 56-60.



Fot. nr 288. Współcześnie modyfikowany dom o konstrukcji zrębowej spod 58 (pierwotnie nr 72), który jest datowany na początek XX wieku.



Fot. nr 289. Trudny do oszacowania pod względem wieku, stylizowany dom spod nr 60, który nie figuruje w GEZ.

II.c. Ulica Zamkowa



Fot. nr 290. Dom w narożu ulic: Zamkowej 2 i Świętokrzyskiej, kiedyś pod nr 101, wg GEZ wybudowany w roku 1871, choć na belce dźwigara wryta jest data: 1880. Dziś mieści się tu popularny Cafe Bar Arka.



Fot. nr (291-292). Współcześnie modyfikowany dom pod nr 4 (pierwotnie nr 26), wybudowany w roku 1870, związany ze zmarłym w roku 2020 znanym aktorem.




Fot. nr 292. Fasada od strony ulicy.



Fot. nr 293 (293-295). Chałupa o konstrukcji zrębowej spod nr 6 (pierwotnie nr 27), wg GEZ wybudowana w I połowie XX wieku, w mojej opinii raczej na samym początku XX wieku.



Fot. nr 294. Oryginalnie bielona prawa część z oknami typu ościeżnicowego.



Fot. nr 295. Lewa część ze śladami współczesnej ingerencji.



Fot. nr 296. Budynek z ulicy Zamkowej 3 (pierwotnie pod nr 28), którego dawnego przeznaczenia nie znam, datowany na III ćwierć XIX wieku.



Fot. nr 297 (297-298). Efektowna willa Pod Jastrzębiem spod nr 5 (pierwotnie nr 9).



Fot. nr 298. Fasada willi, wg GEZ datowanej na I połowę XX wieku, zapewne jednak przedwojennej. Jej obecna nazwa raczej współczesna.



Fot. nr 299. Dom o konstrukcji zrębowej spod nr 7 (pierwotnie nr 32), z gankiem na kształt wyżki. Został wybudowany w roku 1896.



Fot. nr 300. Fragment zabudowy ulicy o numerach: 10-12.



Fot. nr 301. Bliska oryginałowi ściana boczna przebudowanego domu o konstrukcji zrębowej spod nr 10 (pierwotnie nr 31), datowanego na przełom XIX i XX wieku.



Fot. nr 302. Widok w stronę Beskidów.



Fot. nr 303. Zrujnowana dziś willa Widok spod nr 25, która zapewne została wybudowana w latach 30. zeszłego wieku. Miała bogate wyposażenie wewnątrz, z czego do dziś zapewne nic nie zostało, bo nie figuruje nawet w GEZ. Jak nieistniejąca już willa Róż w czasach okupacji niemieckiej była ulubionym miejscem pobytu hitlerowskich dygnitarzy.



Fot. nr 304 (304-309). Willa Bajka spod nr 23 (pierwotnie nr 36), której obecny stan musi budzić szacunek. Powstała w roku 1870.
Fot. nr: 304-306 - widoki spod domu o numerze 9.



Fot. nr 305.



Fot. nr 306.



Fot. nr 307. Loggia widokowa w formie ganku.



Fot. nr 308. Boczna ściana.



Fot. nr 309. Tylna część willi.




Fot. nr 310 (310-311). Współcześnie modyfikowany około 100-letni dom spod nr 17 (pierwotnie nr 32), datowany na I ćwierć XX wieku



Fot. nr 311.



Fot. nr 312. Przylegająca do domu pod nr 17 (zapewne) dawna stodoła o konstrukcji zrębowej.



Fot. nr 313 (313-316). Zapewne przedwojenna willa Gąsiorówka spod nr 19 (dawniej nr 39) w swym kształcie stworzonym po pożarze. Pierwotnie była dwupiętrowa z mansardowym dachem, a jej górne kondygnacje były drewniane.



Fot. nr 314. Fasada willi.



Fot. nr 315. Fasada i boczna ściana.



Fot. nr 316. Widok na tylną część.



Fot. nr 317. Wjazd do niewidocznej z ulicy willi Zamek spod nr 24 (pierwotnie nr 41).

III.c. Ulica Czarnieckiego



Fot. nr 318. Przebudowany dom o konstrukcji zrębowej z ulicy Zamkowej 12 (pierwotnie nr 33), usytuowany na styku z ulicą Czarnieckiego. Jest datowany na koniec XIX wieku.



Fot. nr 319. Współcześnie przebudowany dom spod nr 2, który jest datowany na I połowę XX wieku.



Fot. nr 320. Stodoła o konstrukcji zrębowej na posesji pod nr 2, datowana na I połowę XX wieku (raczej jego I ćwierć).



Fot. nr 321. Widok w stronę Beskidów.



Fot. nr 322 (322-323). Dom pod nr 9 (pierwotnie nr 45), w którym drewniane bale są uszczelnione warkoczami słomy. Wg GEZ powstał w I połowie XIX wieku.



Fot. nr 323. Oryginalna faktura w lewym fragmencie dawnej chałupy.

II.d. Ulica Szkolna

Fot. nr 324. Na styku ulic: Krakowskiej, Zacisze i Szkolnej. Z prawej dom z gankiem o konstrukcji zrębowej z ulicy Zacisze 2 (dawniej nr 146), datowany na I połowę XX wieku.



Fot. nr 325. Zespół (zapewne) przedwojennych stodół w początkowym fragmencie ulicy.



Fot. nr 326. Przykład drewnianej stodoły w narożu z ulicą Piłsudskiego, z wykorzystaniem cegły jako materiału konstrukcyjnego.



Fot. nr 327 (327-328). Stodoła o konstrukcji zrębowej na posesji pod nr 4 (?), która mogła powstać na początku XX wieku.



Fot. nr 328.



Fot. nr 329. Widok ze styku ulic: Szkolnej i Piłsudskiego w stronę Góry Zamkowej i willi: Widok (z lewej) oraz Bajka.

II.e. Ulica Piłsudskiego (dawna Palecka)



Fot. nr 330. Fragment zabudowy ulicy o nieparzystych numerach: 1-17 – widok z Rynku. Pierwszy z lewej dom pod nr 1 (pierwotnie 172), murowany, został wybudowany w roku 1910. Mieszkał w nim Marcin Wrześniak, organista i burmistrz Lanckorony. Obiekt nie figuruje w GEZ.



Fot. nr 331. Przepiękny dom o konstrukcji zrębowej spod nr 3 (pierwotnie nr 173), wybudowany w roku 1870. I tylko pokrycie dachowe do niego nie przystaje.



Fot. nr 332 (332-333). Dom o konstrukcji zrebowej spod nr 5 (pierwotnie nr 174), również pochodzący z roku 1870, a więc z czasów odbudowy miasteczka po pożarze.



Fot. nr 333.



Fot. nr 334. Stodoła na dziedzińcu dawnej zagrody pod nr 5, a w tle z prawej tylna część innej stodoły z naroża z ulicą Szkolną.



Fot. nr 335. Tylna część zabytkowego domu z Rynku nr 23 (pierwotnie nr 133) w ujęciu z ulicy Piłsudskiego.



Fot. nr 336 (336-337). Dom o konstrukcji zrębowej spod nr 11 (pierwotnie nr 178), z charakterystyczną bramą posrodku, wybudowany w roku 1870, choć okna pochodzą zapewne z okresu międzywojennego.



Fot. nr 337.



Fot. nr 338. Urokliwy dom o konstrukcji zrębowej, z okapowym dachem, spod nr 13 (pierwotnie nr 179), powstały w roku 1870. Oszalowanie i okna zapewne międzywojenne.



Fot. nr 339 (339-340). Częściowo już przebudowana chałupa spod nr 8 (pierwotnie nr 181), która najpewniej powstała w I ćwierci XX wieku.



Fot. nr 340. Oryginalny, prawy fragment fasady o konstrukcji zrębowej. Część bocznej ściany posiada jeszcze pozostałe z oryginału bielienie.



Fot. nr 341. Współcześnie przebudowany dom o konstrukcji zrębowej spod nr 15 (pierwotnie nr 180), również datowany (w oryginale) na rok 1870.



Fot. nr 342. Dom spod nr 17 (pierwotnie nr 183), z datowaniem na rok 1870, w wersji po współczesnej odnowie.



Fot. nr 343 (343-345). Współcześnie odnowione domy: spod nr 14 (pierwotnie nr 184), powstały w II połowie XIX wieku (z prawej) i pochodzący z tego samego okresu (może po pożarze z roku 1869) antyk spod nr 16 (pierwotnie nr 194).



Fot. nr 344. Dom pod nr 14 (pierwotnie nr 183), w którym fasada sporo odbiega od oryginału sprzed około 150 lat. Okna i drzwi wejściowe są współczesne.



Fot. nr 345. Współcześnie „rewitalizowany” dom pod nr 16 (dawniej nr 194).

III.f. Ulica Targowa

Fot. nr 346. Drewniana zabudowa na styku ulic: Piłsudskiego i Targowej (z prawej).



Fot. nr 347. Współcześnie zmodyfikowany dom o konstrukcji zrębowej przy ulicy Targowej 3 (pierwotnie nr 195), który w dawnym oryginale powstał w roku 1847.



Fot. nr 348 (348-350). Domy o numerach: 5 i 7.



Fot. nr 348a. Podobne ujęcie z roku 2020. Kopia z Google.



Fot. nr 349. Fasada współcześnie przebudowanego domu spod nr 5 (pierwotnie nr 196), który jest datowany na I połowę XX wieku.



Fot. nr 350. Współczesna wersja fasady domu o konstrukcji zrębowej spod nr 7 (dawniej nr 197), który w oryginale (fot. poniżej) jest datowany na I połowę XIX wieku.



Fot. nr 350a (350a-350b). Oryginalna jeszcze, bielona fasada z oknami typu ościeżnicowego chałupy pod nr 7 - kopia z Google z roku 2020.



Fot. nr 350b.



Fot. nr 351 (351-351a). Stodoła naprzeciw domu o nr 7, wybudowana zapewne w I ćwierci XX wieku. Stan z 02.06.2021.



Fot. nr 351a. Kopia z Google z roku 2020.



Fot. nr 352 (352-354). Połowicznie przebudowany w roku 1978 dom o konstrukcji zrębowej spod nr 13 (dawniej nr 200).



Fot. nr 353 (353-354). Bliski oryginałowi, prawy fragment bielonego pierwotnie domu można ostrożnie datować nawet na II połowę XIX wieku. Okno, typu weneckiego, charakterystyczne dla zabudowy z lat 30. XX wieku.



Fot. nr 354. Fragment faktury ścian o konstrukcji zrębowej.



Fot. nr 355. Współcześnie odnowiona stodoła w kompleksie pod nr 19.



Fot. nr 356 (356-357). Stodoła w bliskości domu pod nr 8 – dawniej nr 201 (pośrodku), datowana na I połowę XX wieku. Sam dom o konstrukcji zrębowej (na prawo od stodoły), lecz nieco zmodyfikowanej już, choć nadal bielonej fasadzie, jest datowany na II połowę XIX wieku. W tle zabudowa ulicy Jagiellońskiej.



Fot. nr 357. Ciekawy przykład stodoły z okapowym dachem na posesji pod nr 8.



Fot. nr 358. Stodoła wybudowana zapewne w okresie przedwojennym, usytuowana naprzeciw posesji o numerze 25. W tle tyły budynków przy ulicy Jagiellońskiej.



Fot. nr 359. Kolejna stodoła o konstrukcji zrębowej na styku ulic: Targowej i Jagiellońskiej 11, datowana na I połowę XX wieku.

II.g. Ulica Jagiellońska

Fot. nr 360 (360-361). Oryginalna chałupa o konstrukcji zrębowej spod nr 14 (pierwotnie 209), która została wybudowana w roku 1884. Fot. Przemysława Wesołowskiego. (maj 2021).



Fot. nr 361. Tradycyjne wrota, które w tym przypadku są usytuowane pośrodku chaty.



Fot. nr 362. Wzdłuż ulicy Jagiellońskiej ku Rynkowi w ujęciu z wylotu ulicy Targowej.



Fot. nr 363. Oszalowany dom z gankiem o konstrukcji zrębowej spod nr 12 (pierwotnie nr 210). Jest datowany na I połowę XX wieku.



Fot. nr 364 (364-365). Archaiczna stodoła o konstrukcji zrębowej, która najpewniej stoi na posesji pod nr 12. Jej datowanie to II połowa XIX wieku.



Fot. nr 365.



Fot. nr 366. Oszalowany dom o konstrukcji zrębowej spod nr 13 (pierwotnie nr 214), który powstał na początku XX wieku.



Fot. nr 367. Początkowy fragment ulicy o numerach: 1-7.




Fot. nr 368. Dawna chałupa spod nr 7 (pierwotnie nr 220. Jej datowanie wg GEZ to I połowa XX wieku, ale zapewne powstała ona w I ćwierci XX wieku. Jak podaje M. Woźniak, z pierwotnego domu została tylko lewa strona (obecnie prawa). Dom był przedzielony nieistniejącą już przelotową sienią, a po jej prawej stronie w fasadzie było jedno okno. Po rodzinnym podziale użytkownik rozbudował swoją lewą część: dobudował nową sień i niewielki fragment domu od niej na lewo z jednym okienkiem.



Fot. nr 369. Współcześnie zniekształcona fasada domu o konstrukcji zrębowej spod nr 1 (pierwotnie nr 223), który w dawnym oryginale powstał w roku 1855.

II.h. Na przedpolu

Fot. nr 370 (370-370c). Przedwojenna willa Słoneczna z ul. Krakowskiej 24 (dawniej nr 161), była własność Tadeusza Polaczka-Korneckiego. Fot. Przemysław Wesołowski.



Fot. nr 370a (370a-370b). Widok od strony północnej (09.02.2020).



Fot. nr 370b. (09.02.2020).



Fot. nr 370c. Widok od strony południowej. (09.02.2020).



Fot. nr 371. Neogotycka kaplica p.w. św. Krzyża na lanckorońskim cmentarzu, datowana na rok 1868.



Fot. nr 372 (372-373). Kapliczka typu domkowego z niewielką figurką Michała Archanioła we wnęce zwieńczenia, sąsiadująca z miejscowym cmentarzem, datowana na I połowę XIX wieku.




Fot. nr 372a.



Fot. nr 373. Figurka Michała Archanioła w zwieńczeniu.



Fot. nr 374 (374-385). Odnowiona w roku 2020 kapliczka słupowa na styku ulic: Krakowskiej i Konfederatów Barskich oraz jej detale.



Fot. nr 375. Lico postumentu.



Fot. nr 376. Św. Jan Nepomucen (?) w zwieńczeniu.



Fot. nr 377. Matka Boska z Dzieciątkiem na drugim poziomie lica.



Fot. nr 378. Częściowo tylko czytelna inskrypcja na cokole, z datą 1889.



Fot. nr 379. Widok na lico i prawy bok.




Fot. nr 380. Św. Franciszek we wnęcie górnej kondygnacji prawego boku.



Fot. nr 381. Św. Barbara we wnęcie dolnej kondygnacji prawego boku.



Fot. nr 382. Widok na lico i lewy bok kapliczki.



Fot. nr 383. Św. Klara we wnęce górnej kondygnacji lewego boku.



Fot. nr 384. Św. Katarzyna z dolnej części lewego boku.



Fot. nr 385. Tabliczka na cokole.



Fot. nr 386. Góra Zamkowa ponad miejscowym cmentarzem.



Fot. nr 387. Widok na górę Zamkową z drogi do Lanckorony.

III. Izdebnik
III.A. Fotografie z dnia 18.05.2019



Fot. nr 388. Dom Strażaka w centrum wsi.



Fot. nr 389 (389-390). Bliski oryginałowi dom o konstrukcji zrębowej przy ulicy Krakowskiej pod nr 10, który zapewne powstał jeszcze w XIX wieku. Tylko współczesne drzwi burzą nieco urok fasady.



Fot. nr 390.



Fot. nr 391. Z kościołem parafialnym p.w. św. Małgorzaty w tle.



Fot. nr 392. Zapewne jeszcze XIX-wieczna, tradycyjnie bielona chałupa o konstrukcji zrębowej spod nr 228.



Fot. nr 393 (393-395). Ruina zapewne XIX-wiecznej chałupy spod nr 50 (?) przy ulicy Wadowickiej, zlokalizowanej poniżej domu o nr 201.



Fot. nr 394.



Fot. nr 395.

III.B. Fotografie z dnia 02.06.2021



Fot. nr 396 (396-397). Centrum wsi z kościołem parafialnym p.w. św. Małgorzaty w tle.



Fot. nr 397.



Fot. nr 398. Bliski oryginałowi dom pod nr 10.



Fot. nr 399 (399-403). Zapewne blisko 100-letni dom z gankiem przy ulicy Krakowskiej pod nr 14.



Fot. nr 400 (400-401). Widoki na fasadę.



Fot. nr 401.



Fot. nr 402. Efektowny ganek.



Fot. nr 403. Widok z ulicy Cichej.



Fot. nr 404 (404-405). Przykładnie odnowiony dom przy ulicy Krakowskiej pod nr 15 murowany, który mógł powstać w latach 30. XX wieku.



Fot. nr 405.



Fot. nr 406. Współcześnie przebudowany, zapewne ponad 100-letni dom spod nr 17.



Fot. nr 407. Stodoła w sąsiedztwie domu pod nr 17, która wraz z nim tworzyła kiedyś zapewne wspólną zagrodę.



Fot. nr 408 (408-409). Fragment zabudowy ulicy Krakowskiej o numerach: 15 i 17.



Fot. nr 409.



Fot. nr 410 (410-413). Zapewne ponad 100-letnia zagroda z chałupą i stodołą przy ulicy Krakowskiej pod nr 21.



Fot. nr 411. Bielona jeszcze chałupa, z przylegającą do niej dawną stajnią. Niestety współczesne, plastikowe okna, bez zaznaczonych dawnych podziałów, wyraźnie psują jej obraz.



Fot. nr 412.



Fot. nr 413. Niewielka stodoła w zagrodzie.



Fot. nr 414. Panorama Izdebnika w ujęciu spod chałupy o numerze 26.



Fot. nr 415 (415-419). Ukryta w zaroślach, opuszczona już chałupa pod nr 26 (?) przy ulicy Krakowskiej i jej uchwycone detale.



Fot. nr 416. Oryginalne okna w lewej części fasady.



Fot. nr 417. Drzwi z oberlichtem (światlikiem) i lewy fragment fasady.



Fot. nr 418. Próba uchwycenia prawego fragmentu fasady.




Fot. nr 419. Zapewne już murowany dom przy ulicy Krakowskiej pod nr 29.

IV. Krzywaczka
IV.A. Fotografie z dnia 08.05.2019



Fot. nr 420 (420-421). Zapewne ponad 100-letnia chałupa spod nr 115 (pierwotnie nr 145).



Fot. nr 421.



Fot. nr 422 (422-423). Nieco oddalona od szosy chałupa spod nr 203 (?).



Fot. nr 423.



Fot. nr 424 (424-431). Klasycystyczna w swej architektonicznej formie karczma spod nr 7, która w swym obecnym kształcie funkcjonuje od I ćwierci XIX wieku oraz jej otoczenie, to dobry przykład pogodzenia: wierności architekturze i przystosowania do porzeb współczesnych



Fot. nr 425.



Fot. nr 426 (426-427). Fasada obiektu, w którym zachował się łamany dach.



Fot. nr 427.



Fot. nr 428. Fragment dziedzińca ze starą studnią z prawej.



Fot. nr 429. Tylny fragment karczmy.



Fot. nr 430 (430-431). Na dziedzińcu posesji. W tle oficyna.



Fot. nr 431.

IV.B. Fotografie z dnia 02.06.2021


Fot. nr 432 (432-433). Bielona kiedyś chałupa spod nr 115 (pierwotnie 145), która mogła powstać w okolicy przełomu XIX i XX wieku, choć okna są późniejsze, raczej z lat 20. XX wieku.



Fot. nr 433.



Fot. nr 444 (444-447). Przykład współczesnego zagospodarowania dawnej zagrody spod numeru 232.



Fot. nr 445 (445-447). Solidnie odnowiony, murowany dom, który zapewne powstał w latach 30. zeszłego wieku.



Fot. nr 446.



Fot. nr 447.

Załącznik

**Moje opracowania dostępne w zasobach
Małopolskiej Biblioteki Cyfrowej www.mbc.malopolska.pl
i Europeany www.europeana.eu
oraz publikacje prasowe i audycje radiowe oraz
telewizyjne z moim udziałem**

LESZEK GRABOWSKI

e-mail: leszek.grabowski@interia.pl

Facebook: <http://pl-pl.facebook.com/people/Leszek-Grabowski/100000321665908>



Przed kościołem w Jawiszowicach w dniu 19.05.2019 ze statuetką i dyplomem wyróżnienia w ramach Nagrody Województwa Małopolskiego im. Mariana Korneckiego, przyznaną mi „za wybitne osiągnięcia w dziedzinie ochrony i opieki nad zabytkami architektury drewnianej Małopolski”.

A. Opracowania dotyczące Krakowa

A.I. Wspomnienia

1. Obraz Krakowa lat 60-tych we wspomnieniach z dzieciństwa. Edycja XX skoryg.
www.mbc.malopolska.pl/publication/9505
2. Moja przygoda z Technikum Energetycznym w Krakowie w latach 1968-73. Edycja VIII uzup.
www.mbc.malopolska.pl/publication/11376

A.II. Fotografie archiwalne

1. Kraków i jego okolice w fotografii z lat 1987-1992
www.mbc.malopolska.pl/publication/14924
2. Kraków i Małopolska w fotografii z końca XX-go wieku.
www.mbc.malopolska.pl/publication/15759

A.III. Albumy o Krakowie

A.III.1. Współczesny Kraków w klimacie z fotografii Ignacego Kriegera.

1. Część I. Zabytkowe Śródmieście.
www.mbc.malopolska.pl/publication/67812
2. Część II. Kazimierz, Stradom i Podgórze.
www.mbc.malopolska.pl/publication/67991
3. Część III. Obrzeża Starego Miasta i dawne przedmieścia. Kleparz, Biały Prądnik, Krowodrza, Piasek, Nowy Świat, Zwierzyniec i Półwsie, Dębniki, Wesoła, Grzegórzki, Wola Duchacka, Prokocim.
www.mbc.malopolska.pl/publication/68137
4. Część IV. Uzupełnienia. Śródmieście, Piasek, Wesoła, Stradom, Kazimierz i Podgórze. Edycja II.
www.mbc.malopolska.pl/publication/70812
5. Część V. Uzupełnienia– krakowski kalejdoskop. Śródmieście, Kleparz, Wesoła, Piasek, Nowy Świat, Półwsie i Zwierzyniec, Stradom, Kazimierz, Podgórze.
www.mbc.malopolska.pl/publication/73718

A.III.2. Kraków i jego okolice na rodzinnych slajdach z lat 1983-1992.

1. Część I. Lata 1983-1988
www.mbc.malopolska.pl/publication/97893
2. Część II. Kraków - lata 1989-1992.
www.mbc.malopolska.pl/publication/97894
3. Część III. Okolice Krakowa - lata 1989-1992. Edycja II.
www.mbc.malopolska.pl/publication/97895

A.III.3. Podglądanie starego Krakowa.

1. Część I. Zabytkowe Śródmieście. Wokół Rynku Głównego.
Kwiecień 2009 – lipiec 2011
www.mbc.malopolska.pl/publication/85312
2. Część II. Zabytkowe Śródmieście. Dawny Okół i jego przedpole.
Kwiecień 2009 – lipiec 2011
www.mbc.malopolska.pl/publication/85468
3. Część III. Wawel i jego okolice, Stradom i Kazimierz.
Kwiecień 2009 – sierpień 2011.
www.mbc.malopolska.pl/publication/85469
4. Część IV. Podgórze. Przekrój przez rok 2009.
www.mbc.malopolska.pl/publication/85470
5. Część V. Podgórze. Sierpień 2010 – czerwiec 2013. Kamieniołom Libana w marcu 2003.
www.mbc.malopolska.pl/publication/87313
6. Część VI. Dawna IV dzielnica Piasek.
www.mbc.malopolska.pl/publication/99083
7. Część VII. Dawna IV dzielnica Piasek (c.d.)
www.mbc.malopolska.pl/publication/99084
8. Część VIII. Dawna VI dzielnica Wesoła.
www.mbc.malopolska.pl/publication/101513
9. Część IX. Dawna III dzielnica Nowy Świat.
www.mbc.malopolska.pl/publication/101514
10. Część X. Kleparz – dawna V. dzielnica
www.mbc.malopolska.pl/publication/102152
11. Część XI. Zabytkowe Śródmieście. Wokół Rynku Głównego.
Październik 2011 – grudzień 2012
www.mbc.malopolska.pl/publication/104006
12. Część XII. Zabytkowe Śródmieście. Wokół Rynku Głównego.
Rok 2013.
www.mbc.malopolska.pl/publication/104008
13. Część XIII. Zabytkowe Śródmieście. Dawny Okół i jego przedpole.
Wawel i jego otoczenie.
Sierpień 2011 – grudzień 2013.
www.mbc.malopolska.pl/publication/104010
14. Część XIV. Stradom i Kazimierz.
Sierpień 2011 – grudzień 2013
www.mbc.malopolska.pl/publication/104011
15. Część XV. Dawna IV. dzielnica Piasek. Zdjęcia od 15.04.2014 do 13.12.2015)
www.mbc.malopolska.pl/publication/116548
16. Część XVI. Zabytkowe Śródmieście, Wawel i jego otoczenie, Stradom i Kazimierz. Zdjęcia od 16.01.2014 do 02.05.2015.
www.mbc.malopolska.pl/publication/116549

A.III.4. Dawne przedmieścia Krakowa - ulatująca przeszłość.

1. Część I. Bieżanów, Prokocim, Wola Duchacka. Edycja II.
www.mbc.malopolska.pl/publication/17690
2. Część II. Piaski Wielkie, Kurdwanów, Jugowice.
www.mbc.malopolska.pl/publication/17691
3. Część III. Zakrzówek, Dębniki, Ludwinów.
www.mbc.malopolska.pl/publication/17692
4. Część IV. Zwierzyniec i Półwie, Przegorzały, Wola Justowska, Czarna Wieś i Kawiory.
www.mbc.malopolska.pl/publication/17693
5. Część V. Łęg, Mogiła, Krzesławice, Bieńczyce. Edycja II
www.mbc.malopolska.pl/publication/17694
6. Część VI. Uzupełnienia: Prokocim, Wola Duchacka, Rząka, Piaski Wielkie, Ludwinów, Zakrzówek, Dębniki i Mogiła. Edycja II.
www.mbc.malopolska.pl/publication/18158
7. Część VII. Bronowice Małe i Wielkie, Krowodrza i Biały Prądnik. Edycja II
www.mbc.malopolska.pl/publication/18408
8. Część VIII. Płaszów, Kosocice i Rajsko.
www.mbc.malopolska.pl/publication/21255
9. Część IX. Uzupełnienia (cd): Bieńczyce, Mogiła, Łęg, Prokocim, Wola Duchacka i Piaski Wielkie.
www.mbc.malopolska.pl/publication/21256
10. Część X. Kobierzyn i Skotniki, Tyniec i Pychowice
www.mbc.malopolska.pl/publication/19616
11. Część XI. Spacer po południowych i zachodnich obrzeżach Krakowa. Mogiła, Bieżanów, Prokocim i Piaski Wielkie, Wola Duchacka i Kurdwanów, Swoszowice i Jugowice, Łagiewniki, Zakrzówek, Czarna Wieś i Bronowice Małe, Nowa Wieś i Krowodrza.
www.mbc.malopolska.pl/publication/21229
12. Część XII. Biały Prądnik (c.d.), Czerwony Prądnik, Czyżyny, Rakowice, Mistrzejowice, Zesławice, Grębałów, Bieńczyce (c.d.), Krzesławice (c.d.) i Piaski Wielkie (c.d.).
www.mbc.malopolska.pl/publication/21261
13. Część XIII. Uzupełnienia: Bieżanów, Rajsko, Swoszowice, Łagiewniki i Pychowice.
www.mbc.malopolska.pl/publication/21479
14. Część XIV. Uzupełnienia: Mogiła, Krzesławice, Rakowice (Wieczysta) i Prokocim
www.mbc.malopolska.pl/publication/22312
15. Część XV. Czarna Wieś i Kawiory, Wola Justowska i Las Wolski, Półwie Zwierzynieckie, Zwierzyniec oraz Dębniki i Zakrzówek w zimowej szacie.
www.mbc.malopolska.pl/publication/29478

16. Część XVI. Mogiła (cd), Bronowice Małe (cd), Łobzów, Zakrzówek (c.d.) i Skotniki.
www.mbc.malopolska.pl/publication/45001
17. Część XVII. Górka Narodowa, Witkowice i Biały Prądnik. Mini dodatek- przykłady dawnego budownictwa wiejskiego z terenu Ziemi Krakowskiej i Polski Południowej.
www.mbc.malopolska.pl/publication/45002
18. Część XVIII. Zwierzyniec (Salwator), Wola Duchacka, Pychowice, Bodzów i Kostrze, Rząka. Krakowskie i podkrakowskie krajobrazy.
www.mbc.malopolska.pl/publication/45003
19. Część XIX. Umykające krakowskie i podkrakowskie krajobrazy: Bonarka, Płaszów i Podgórze, Prokocim Stary i Nowy, Rząka, Krzyszkowice, Kosocice i Piaski Wielkie.
www.mbc.malopolska.pl/publication/40795
20. Dawne przedmieścia Krakowa – ulatująca przeszłość (część XX). Stara Mogiła, Mydlniki, Chełm i Wola Justowska.
www.mbc.malopolska.pl/publication/40794
21. Część XXI. Umykające krakowskie i podkrakowskie krajobrazy (c.d.). Łęg, Dębniaki, Zakrzówek.
www.mbc.malopolska.pl/publication/56790
22. Część XXII. Umykające krakowskie i podkrakowskie krajobrazy (c.d.). Wola Duchacka, Piaski Wielkie, Rząka i Łagiewniki.
www.mbc.malopolska.pl/publication/56791
23. Część XXIII. Umykające krakowskie i podkrakowskie krajobrazy (c.d.). Zwierzyniec (Salwator i Sikornik) i Las Wolski.
www.mbc.malopolska.pl/publication/56792
24. Część XXIV. Umykające krakowskie i podkrakowskie krajobrazy (c.d.). Rybitwy, Płaszów, Rząka, Piaski Wielkie, Wola Duchacka i Zakrzówek.
www.mbc.malopolska.pl/publication/56962
25. Część XXV. Wola Duchacka, Płaszów, Łagiewniki i Małe Bronowice (c.d.)
www.mbc.malopolska.pl/publication/57115
26. Część XXVI. Wola Duchacka, Prokocim, Zwierzyniec, Czarna Wieś i Wola Justowska. Umykające krakowskie i podkrakowskie krajobrazy (c.d.).
www.mbc.malopolska.pl/publication/58236
27. Część XXVII. Grzegórzki, Dąbie, Płaszów, Jugowice i Swoszowice.
www.mbc.malopolska.pl/publication/58645
28. Część XXVIII. Jesienny rekonesans po południowych przedmieściach Krakowa – Płaszów, Wola Duchacka, Prokocim, Rząka i Piaski Wielkie.
www.mbc.malopolska.pl/publication/59327
29. Część XXIX. Jesienny rekonesans po ginącym świecie: Ludwinowa, Zakrzówka i Dębniak.
www.mbc.malopolska.pl/publication/59513
30. Część XXX. Zimowa sceneria dawnych przedmieść Krakowa: Krowodrza, Nowa i Czarna Wieś, Zwierzyniec, Bielany, Dębniaki i Piaski Wielkie.
www.mbc.malopolska.pl/publication/60647

31. Część XXXI. Łobzów, Krowodrza, Zakrzówek, Pychowice, Łagiewniki i Rząka.
www.mbc.malopolska.pl/publication/60781
32. Część XXXII. Zwierzyniec, Czarna i Nowa Wieś oraz Łobzów.
www.mbc.malopolska.pl/publication/61316
33. Część XXXIII. Sikornik, Las Wolski, Bielany i Przegorzały.
www.mbc.malopolska.pl/publication/61317
34. Część XXXIV. Stary Prokocim, Piaski Wielkie (Świątniki, Podedworze i Podlesie), Wola Duchacka, Rząka, obrzeże Płaszowa i Podgórze
www.mbc.malopolska.pl/publication/61318
35. Część XXXV. Wola Duchacka, Kosocice i Barycz, Płaszów, Rybitwy, Bieńczyce i Olsza.
www.mbc.malopolska.pl/publication/61336
36. Część XXXVI. Wiosenny rekonesans po południowych obrzeżach miasta. Płaszów (Bagry), Stary Prokocim, Wola Duchacka, Piaski Wielkie, Kurdwanów, Kosocice, Łagiewniki, Zakrzówek, Dębniki, Półwsie i Zwierzyniec.
www.mbc.malopolska.pl/publication/64127
37. Część XXXVII. Wola Justowska i Las Wolski, Półwsie i Zwierzyniec, Łagiewniki, Jugowice, Rajsko i Kosocice.
www.mbc.malopolska.pl/publication/66308
38. Część XXXVIII. Wola Duchacka, Piaski Wielkie i Prokocim.
www.mbc.malopolska.pl/publication/66767
39. Część XXXIX. Borek Fałęcki, Bonarka, Dębniki, Zakrzówek, Półwsie i Zwierzyniec, były Obóz Koncentracyjny Płaszów.
www.mbc.malopolska.pl/publication/66868
40. Część XL. Czyżyny, Rybitwy i Ludwinów.
www.mbc.malopolska.pl/publication/68644
41. Część XLI. Warszawskie, Krowodrza, Nowa Wieś, Czarna Wieś, Półwsie i Zwierzyniec, Kurdwanów i Borek Fałęcki.
www.mbc.malopolska.pl/publication/70183
42. Część XLII. W zimowej scenerii Pleszowa i Mogiły.
www.mbc.malopolska.pl/publication/70187
43. Część XLIII. W jesiennej i zimowej scenerii: Woli Duchackiej, Piasków Wielkich i Rząki.
www.mbc.malopolska.pl/publication/71271
44. Część XLIV. W jesiennym i zimowym klimacie Prokocimia.
www.mbc.malopolska.pl/publication/71272
45. Część XLV. Płaszów, Olsza i Rakowice.
www.mbc.malopolska.pl/publication/71485
46. Część XLVI. Raz jeszcze Zwierzyniec.
www.mbc.malopolska.pl/publication/72226
47. Część XLVII. Wzdłuż tradycyjnego Zakrzówka i wokół Skał Twardowskiego.
www.mbc.malopolska.pl/publication/72227

48. Część XLVIII. Krowodrza, Półwie Zwierzynieckie, Zwierzyniec i Sikornik, Wola Justowska i Las Wolski, Dębniaki, Zakrzówek, Łagiewniki.
www.mbc.malopolska.pl/publication/74740
49. Część XLIX. Podgórze – okolice Bonarki i kamieniołom Libana, teren KL Płaszów na skraju Woli Duchackiej, Wola Duchacka, Prokocim, Piaski Wielkie, Jugowice, Kurdwanów, Kosocice, Rajsko i Barycz.
www.mbc.malopolska.pl/publication/74741
50. Część L. Borek Fałęcki, Kobierzyn, Skotniki i Pychowice.
www.mbc.malopolska.pl/publication/75164
51. Część LI. Stary Płaszów i Bagry, Prokocim, Bieżanów, Piaski Wielkie.
www.mbc.malopolska.pl/publication/75857
52. Część LII. Zakrzówek i Skały Twardowskiego, Wola Duchacka, teren dawnego KL Płaszów i jego obrzeże, Podgórze – Kopiec Krakusa, Mały Płaszów i Rybitwy, Bieżanów.
www.mbc.malopolska.pl/publication/75587
53. Część LIII. Krakowski kalejdoskop: Zakrzówek, Borek Fałęcki, Łagiewniki, Kurdwanów, Wola Duchacka, Prokocim, Piaski Wielkie, Kosocice.
www.mbc.malopolska.pl/publication/77977
54. Część LIV. Krowodrza, Łobzów, Nowa Wieś, Czarna Wieś i Zwierzyniec
www.mbc.malopolska.pl/publication/79758
55. Część LV. Zakrzówek, Ludwinów, Wola Duchacka, Piaski Wielkie i Prokocim
www.mbc.malopolska.pl/publication/79759
56. Część LVI. Krowodrza, Czarna Wieś, Zwierzyniec, Półwie Zwierzynieckie, Wola Duchacka, Prokocim, Piaski Wielkie, Rajsko
www.mbc.malopolska.pl/publication/87312
57. Część LVII. Krzesławice, Dębniaki, Zakrzówek, Ludwinów
www.mbc.malopolska.pl/publication/88010
58. Część LVIII. Łagiewniki, Płaszów, (Przedmieście) Warszawskie.
www.mbc.malopolska.pl/publication/88763
59. Część LIX. Wola Duchacka, Prokocim, Piaski Wielkie, Rząka, Rajsko
www.mbc.malopolska.pl/publication/88764
60. Część LX. Wola Justowska, Zwierzyniec, Półwie Zwierzynieckie (Błonia), Czarna Wieś, Nowy Świat (Kossakówka), Dębniaki, Zakrzówek, Bodzów.
www.mbc.malopolska.pl/publication/89855
61. Część LXI. Wola Duchacka, Prokocim, Piaski Wielkie.
www.mbc.malopolska.pl/publication/89856
62. Część LXII. Mogiła, Rakowice, Grzegórzki.
www.mbc.malopolska.pl/publication/90406
63. Część LXIII. Przegorzały, Podgórze, Kosocice, Rajsko i Łagiewniki.
www.mbc.malopolska.pl/publication/90405
64. Część LXIV. Wola Duchacka, Prokocim, Piaski Wielkie, Łagiewniki, Krzyszkowice.
www.mbc.malopolska.pl/publication/92610

65. Część LXV. Łobzów, Bronowice Wielkie, Czarna Wieś, Półwsie Zwierzynieckie, Zwierzyniec, Nowy Świat, Dębniaki, Zakrzówek, Kobierzyn.
www.mbc.malopolska.pl/publication/92611
66. Część LXVI. Krakowski kalejdoskop: Olsza, Krowodrza, Nowa Wieś, Czarna Wieś, Zwierzyniec, Dębniaki, Zakrzówek, Kobierzyn i Borek Fałęcki, Kostrze, Tyniec, Prokocim.
www.mbc.malopolska.pl/publication/94618
67. Część LXVII. Zachodnie i południowe rubieże Krakowa. Piasek, Zwierzyniec, Wola Justowska, Przegorzały, Bielany i ich obrzeże, Dębniaki, Zakrzówek, Ludwinów, Płaszów, Prokocim, Piaski Wielkie, Kurdwanów, Borek Fałęcki i Łagiewniki.
www.mbc.malopolska.pl/publication/95591
68. Część LXVIII. Warszawskie (Przedmieście), Olsza, Piasek, Czarna Wieś, Wola Justowska, Zwierzyniec, Przegorzały, Dębniaki, Zakrzówek, Ludwinów, Podgórze, Wola Duchacka, Płaszów, Prokocim, Piaski Wielkie, Rząka i Łagiewniki.
www.mbc.malopolska.pl/publication/96206
69. Część LXIX. Dębniaki, Zakrzówek, Wola Duchacka, Płaszów, Prokocim, Rząka, Piaski Wielkie, Kosocice, Rajska, Bieńczyce.
www.mbc.malopolska.pl/publication/97749
70. Część LXX. Piasek, Czarna Wieś i Półwsie Zwierzynieckie.
www.mbc.malopolska.pl/publication/97750
71. Część LXXI. Zwierzyniec, Wola Justowska, Przegorzały i Bielany. Dodatkowo - wizyta u „Hansa”, rzeźbiarza, na Zwierzyńcu.
www.mbc.malopolska.pl/publication/97751
72. Część LXXII. Piasek, Zwierzyniec, Wola Justowska, Olszanica, Zakrzówek, Pychowice, Podgórze, Wola Duchacka, Płaszów, Prokocim, Piaski Wielkie, Rząka, Łagiewniki, Borek Fałęcki, Rakowice.
www.mbc.malopolska.pl/publication/99107
73. Część LXXIII. Nowy Świat, Czarna Wieś, Półwsie Zwierzynieckie, Zwierzyniec, Bielany, Dębniaki, Zakrzówek, Ludwinów, Podgórze, Płaszów, Wola Duchacka, Prokocim, Piaski Wielkie, Rząka, Krzyszkowice, Grzegórzki, Olsza, Bieńczyce, Batowice.
www.mbc.malopolska.pl/publication/99108
74. Część LXXIV. Bronowice, Piasek, Czarna Wieś, Krowodrza, Półwsie Zwierzynieckie, Zwierzyniec, Przegorzały, Bielany, Dębniaki, Zakrzówek, Ludwinów, Tyniec, Stradom, Wesoła, Podgórze, Wola Duchacka, Prokocim, Piaski Wielkie, Rząka, Krzyszkowice, Olsza, Grzegórzki, Dąbie, Przewóz.
www.mbc.malopolska.pl/publication/102164
75. Część LXXV. Bieńczyce.
www.mbc.malopolska.pl/publication/102165
76. Część LXXVI. Piasek, Wesoła, Dębniaki, Zakrzówek, Ludwinów, Grzegórzki, Podgórze, Wola Duchacka, Prokocim, Piaski Wielkie, Rząka, Kosocice, Bieńczyce, Krzesławice, Mogiła.
www.mbc.malopolska.pl/publication/102181

77. Część LXXVII. Nowy Świat, Czarna Wieś, Półwie Zwierzynieckie, Zwierzyniec, Bielany, Dębniaki, Zakrzówek, Ludwinów, Podgórze, Płaszów Wola Duchacka, Prokocim, Piaski Wielkie, Rząka, Krzyszkowice, Grzegórzki, Olsza, Bieńczyce, Batowice.
www.mbc.malopolska.pl/publication/102189
78. Część LXXVIII. Grębałów, Lubocza, Wadów, Pleszów, Branice i Przewóz.
www.mbc.malopolska.pl/publication/102190
79. Część LXXIX. Skotniki, Kleszczów, Chełm, Mydlniki, Bronowice Wielkie i Pleszów.
www.mbc.malopolska.pl/publication/102196
80. Część LXXX. Kleparz, Wesoła, Krowodrza, Biały Prądnik, Bronowice Wielkie, Olsza, Grzegórzki, Dąbie, Bieńczyce, Piasek, Czarna Wieś, Półwie Zwierzynieckie, Zwierzyniec, Wola Justowska, Zakrzówek, Dębniaki, Ludwinów, Podgórze, Płaszów, Wola Duchacka, Prokocim, Piaski Wielkie, Rząka, Kurdwanów, Łagiewniki, Jugowice, Krzyszkowice.
www.mbc.malopolska.pl/publication/115529
81. Część LXXXI. Wesoła, Piasek, Nowy Świat, Półwie Zwierzynieckie, Zwierzyniec, Wola Justowska, Olsza, Grzegórzki, Dąbie, Bieńczyce, Dębniaki, Ludwinów, Kostrze, Podgórze, Wola Duchacka, Prokocim, Piaski Wielkie, Rząka.
www.mbc.malopolska.pl/publication/131174
82. Część LXXXII. Wola Justowska, Chełm, Czarna Wieś, Mydlniki, Bronowice Małe i Wielkie i Bieńczyce.
www.mbc.malopolska.pl/publication/131258
83. Część LXXXIII. Dębniaki, Zakrzówek, Podgórze, Wola Duchacka, Prokocim, Bieżanów, Piaski Wielkie, Rząka i Swoszowice.
www.mbc.malopolska.pl/publication/131259

A.III.5.1

Raport dla Urzędu Miasta Krakowa. Przegląd chałup z terenu Krakowa i jego obrzeży pod kątem możliwości ich zakupu i przeniesienia do skansenu (14.09.2018).

Ten dokument roboczy, bez zdjęć opisywanych obiektów, został udostępniony w części 3 (tom II) publikacji z cyklu „Czas zatrzymany” pod redakcją Adama Gryczyńskiego na stronach: 339-344 (wyd. Nowohuckie Centrum Kultury 2019).

A.III.5. Krakowskie panoramy i widoki

1. Część I. Wiosna 2011
www.mbc.malopolska.pl/publication/64522
2. Część II. Lato 2011
www.mbc.malopolska.pl/publication/67475
3. Część III. Jesień 2011.
www.mbc.malopolska.pl/publication/68255
4. Część IV. Zima 2011/2012
www.mbc.malopolska.pl/publication/71731
5. Część V. Wiosna 2012
www.mbc.malopolska.pl/publication/74742
6. Część VI. Lato 2012.
www.mbc.malopolska.pl/publication/76541
7. Część VII. Jesień 2012.
www.mbc.malopolska.pl/publication/78459
8. Część VIII. Ostatnia zima rzańckiego uroczyska, czyli przykład symbiozy człowieka i przyrody po krakowsku.
www.mbc.malopolska.pl/publication/78947
9. Część IX. Zima 2012/13. Krowodrza, Łobzów, Nowa Wieś, Czarna Wieś, Zwierzyniec, Zakrzówek, Ludwinów, Podgórze (Kopiec Krakusa), Wola Duchacka, Piaski Wielkie, Rajsko, Prokocim i Płaszów (Bagry).
www.mbc.malopolska.pl/publication/80638
10. Część X. Przedwiośnie 2013. Edycja II. Krowodrza, Nowa i Czarna Wieś, Zwierzyniec, Podgórze, Wola Duchacka, Borek Fałęcki, Płaszów, Piaski Wielkie, Rżąka, Krzyszkowice.
www.mbc.malopolska.pl/publication/82506
11. Część XI. Wiosna 2013. Rondo Mogilskie, wokół Wisły, Zwierzyniec, Półwsie Zwierzynieckie, Zakrzówek – Skały Twardowskiego, Podgórze– Kopiec Krakusa, Las Bonarka, Płaszów - Bagry, Wola Duchacka, Prokocim, Piaski Wielkie, rzańckie ugory, Rajsko, Krzyszkowice
www.mbc.malopolska.pl/publication/85310
12. Część XII. Lato 2013. Kopiec Piłsudskiego, Las Wolski, podnóże Kopca Kościuszki, Skały Twardowskiego, dębnicki brzeg Wisły, Krzesławice, Płaszów – Bagry, Wola Duchacka (teren dawnego KL Płaszów i Park Duchacki), Piaski Wielkie, rzańckie ugory, Kosocice, Krzyszkowice
www.mbc.malopolska.pl/publication/87314
13. Część XIII. Jesień 2013. Rondo Mogilskie, Las Wolski i Wola Justowska, Czarna Wieś, Zwierzyniec (Sikornik i Kopiec Kościuszki), Półwsie Zwierzynieckie (Błonia), Nowy Świat (Kossakówka), Dębniki, Zakrzówek (okolice Ronda Grunwaldzkiego; Krakowski Fiord), Pychowice, Kostrze i Bodzów, Podgórze (Wzgórze Lasoty; Kopiec Krakusa).
www.mbc.malopolska.pl/publication/89214

14. Część XIV. Jesień 2013 c.d. Wola Duchacka (teren dawnego KL Płaszów; Park Duchacki i jego okolice), Prokocim, Płaszów – Bagry, Piaski Wielkie, Rząka, Rajsko, Kosocice, Krzyszkowice – Chabrowe Wzgórze. Dodatek– Migawki z Cmentarza Rakowickiego (2009-2013)
www.mbc.malopolska.pl/publication/89215
15. Część XV. Zima i przedwiośnie 2013-2014. Planty, Wola Justowska i Las Wolski, Przegorzały, Zwierzyniec (Sikornik i Kopiec Kościuszki), Dębniki, Zakrzówek, Pychowice, Krowodrza, Grzegórzki, Rakowice – Czyżyny i Mogiła.
www.mbc.malopolska.pl/publication/90758
16. Część XVI. Zima i przedwiośnie 2013-2014 c.d. Podgórze (Zabłocie i Kopiec Krakusa), Płaszów (Bagry), Wola Duchacka (KL Płaszów i Park Duchacki), Prokocim, Piaski Wielkie, Rząka, Krzyszkowice. Dodatek – Migawki z Cmentarza Rakowickiego (c.d.).
www.mbc.malopolska.pl/publication/90759
17. Część XVII. Wiosna 2014. Wawel, Kossakówka, Czarna Wieś, Zwierzyniec (Sikornik), Wola Justowska – Las Wolski Półwsie Zwierzynieckie (Błonia), Dębniki, Zakrzówek, Czyżyny-Rakowice.
www.mbc.malopolska.pl/publication/92612
18. Część XVIII. Wiosna 2014 c.d. Płaszów - Bagry, Wola Duchacka, Prokocim, Piaski Wielkie, Łagiewniki, Borek Fałęcki, Kosocice, Barycz, Krzyszkowice, Wieliczka.
www.mbc.malopolska.pl/publication/92613
19. Część XIX. Lato 2014. Śródmieście - Planty, Piasek, Czarna Wieś, Kazimierz, Zakrzówek, Pychowice, Kobierzyn.
www.mbc.malopolska.pl/publication/94204
20. Część XX. Lato 2014 c.d. Podgórze, Płaszów - Bagry, Wola Duchacka, Wieliczka. Migawki z Cmentarza Rakowickiego i jego okolic.
www.mbc.malopolska.pl/publication/94205
21. Część XXI. Lato 2014 c.d. Wisła i jej sąsiedztwo, Rudawa i jej okolice, Wola Justowska (Las Wolski), Pychowice i Kobierzyn, Kostrze i Bodzów, Tyniec, Piekary, Płaszów (Bagry), Rząka, Wieliczka.
www.mbc.malopolska.pl/publication/94326
22. Część XXII. Jesień 2014. Wzdłuż Wisły, Kossakówka, Śródmieście, Kazimierz, Piasek, Czarna Wieś (Park Jordana), Półwsie Zwierzynieckie (Błonia), Zwierzyniec (Sikornik), Wola Justowska, obrzeżem Lasu Wolskiego.
www.mbc.malopolska.pl/publication/96156
23. Część XXIII. Jesień 2014 c.d. Dębniki, Zakrzówek, Ludwinów, Pychowice.
www.mbc.malopolska.pl/publication/96168
24. Część XXIV. Jesień 2014 c.d. Podgórze, Płaszów (Bagry), Wola Duchacka, Prokocim, Piaski Wielkie, Rząka, Borek Fałęcki i Łagiewniki, Wieliczka, Puszcza Niepołomska.
www.mbc.malopolska.pl/publication/96171

25. Część XXV. Przedzimy 2014. Wola Justowska, Zwierzyniec(Sikornik), Półwsie Zwierzynieckie(Błonia), Kazimierz, Podgórze, Wola Duchacka, Prokocim, Rząka, Piaski Wielkie, Kurdwanów.
www.mbc.malopolska.pl/publication/96186
26. Część XXVI. Zima 2014/2015. Śródmieście, Kazimierz, Piasek, Czarna Wieś (Park Jordana), Półwsie Zwierzynieckie (Błonia), Zwierzyniec (Sikornik), Dębniaki, Zakrzówek (Skały Twardowskiego), Podgórze (Kopiec Krakusa), Wola Duchacka (dawny KL Płaszów i Park Duchacki), Płaszów (Bagry) Prokocim, Rząka, Kosocice, Wieliczka.
www.mbc.malopolska.pl/publication/96191
27. Część XXVII. Przedwiośnie 2015. Śródmieście, Piasek, wzdłuż Rudawy, Zwierzyniec wzdłuż Wisły, Przegorzały, Bielany, Kryspinów, Aleksandrowice, Dębniaki, Zakrzówek, Podgórze, Płaszów (Bagry), Wola Duchacka, Rząka.
www.mbc.malopolska.pl/publication/96197
28. Część XXVIII. Wiosna 2015. Zabytkowe Śródmieście, Piasek, Półwsie Zwierzynieckie (Błonia), Wzdłuż Rudawy, Zwierzyniec (Sikornik), Wola Justowska i Las Wolski, Wzdłuż Wisły, Dębniaki, Zakrzówek, Ludwinów, Pychowice.
www.mbc.malopolska.pl/publication/96211
29. Część XXIX. Wiosna 2015(c.d.) Podgórze, Wola Duchacka, Płaszów (Bagry), Prokocim, Piaski Wielkie, Rząka, Łagiewniki, Borek Fałęcki, Kosocice, Krzyszkowice, Wieliczka.
www.mbc.malopolska.pl/publication/96215
30. Część XXX. Lato 2015 Śródmieście, Wesoła, Piasek, Półwsie Zwierzynieckie (Błonia), Zwierzyniec, Wola Justowska i Las Wolski, Dębniaki, Zakrzówek, Ludwinów, Pychowice, Podgórze, Wola Duchacka, Płaszów (Bagry), Prokocim, Rząka, Łagiewniki.
www.mbc.malopolska.pl/publication/97188
31. Część XXXI. Jesień 2015. Śródmieście i Wawel, Kleparz, Piasek, Półwsie Zwierzynieckie (Błonia), Czarna Wieś, Zwierzyniec, Wola Justowska i Las Wolski, Bielany, Kryspinów i Olszanica.
www.mbc.malopolska.pl/publication/97189
32. Część XXXII. Jesień 2015 (c.d.). Zakrzówek, Pychowice i okolica, Wola Duchacka, Płaszów (Bagry), Prokocim, Rząka, Krzyszkowice, Wieliczka..
www.mbc.malopolska.pl/publication/97190
33. Część XXXIII. Przedzimy i zima 2015/2016. Zabytkowe Śródmieście, Kleparz, Piasek, Stradom i Kazimierz, Czarna Wieś, Półwsie Zwierzynieckie, Zwierzyniec, Wola Justowska i Las Wolski, Przegorzały, Bielany, Kryspinów, Dębniaki, Zakrzówek, Pychowice.
www.mbc.malopolska.pl/publication/98196
34. Część XXXIV. Przedzimy i zima 2015/2016. c.d. Podgórze (kamieniołom Libana), Wola Duchacka (Park Duchacki i KL Płaszów), Bagry i stary Płaszów, Prokocim, Piaski Wielkie, Rząka, Kosocice, Rajska, Krzyszkowice.
www.mbc.malopolska.pl/publication/98197

35. Część XXXV. Wiosna 2016. Zabytkowe Śródmieście, Wesoła, Stradom, Wzdłuż Wisły od Ludwinowa do Dębniak, Piasek, Półwsie Zwierzynieckie (Błonia), Zwierzyniec, Bielany, Cmentarz Rakowicki, Czyżyny.
www.mbc.malopolska.pl/publication/98198
36. Część XXXVI. Wiosna 2016 (c.d.) Podgórze, Na styku Ludwinowa i Zakrzówka, Dębniak, Pychowice, Łagiewniki, Wola Duchacka, Płaszowskie Bagry, Prokocim, Rząka, Kosocice, Barycz, Krzyszkowice, Wieliczka, Kłaj, Marszowice, Wola Zręczycza, Zagórzany.
www.mbc.malopolska.pl/publication/98199
37. Część XXXVII. Lato 2016. Piasek, Kazimierz, Zwierzyniec, Wola Duchacka, Płaszów, Prokocim, Rząka, Łagiewniki, Borek Fałęcki.
www.mbc.malopolska.pl/publication/98540
38. Część XXXVIII. Jesień 2016. Planty, Wesoła, Piasek, Półwsie Zwierzynieckie, Zwierzyniec, Wola Justowska, Bielany, Kryspinów, Olszanica, Cmentarz Rakowicki.
www.mbc.malopolska.pl/publication/99085
39. Część XXXIX. Jesień 2016 (c.d.). Dębniak, Zakrzówek, Pychowice, Podgórze, Wola Duchacka, Płaszów (Bagry), Prokocim, Piaski Wielkie, Rząka, Rajsko.
www.mbc.malopolska.pl/publication/99086
40. Część XL. Zima 2016/2017. Śródmieście, Piasek, Wesoła, Zwierzyniec, Wola Justowska, Kazimierz, Podgórze, Wola Duchacka, Płaszów, Prokocim, Piaski Wielkie, Rząka, Borek Fałęcki, Olsza, Czyżyny-Rakowice. Edycja II.
41. Część XLI. Wiosna 2017. Śródmieście, Wawel i jego otoczenie, Kazimierz, Piasek, Czarna Wieś, Półwsie Zwierzynieckie, Zwierzyniec, Las Wolski (Sowiniec), Bielany, Grzegórzki, Cmentarz Rakowicki, Mistrzejowice, Batowice.
www.mbc.malopolska.pl/publication/101506
42. Część XLII. Wiosna 2017 c.d. Dębniak, Zakrzówek, Ludwinów, Pychowice, Podgórze, Wola Duchacka, Płaszów (Bagry), Prokocim, Piaski Wielkie, Rząka, Krzyszkowice.
www.mbc.malopolska.pl/publication/101509
43. Część XLIII. Lato 2017 c.d. Dębniak, Zakrzówek, Ludwinów, Pychowice, Podgórze, Wola Duchacka, Płaszów (Bagry), Prokocim, Piaski Wielkie, Rząka, Krzyszkowice.
www.mbc.malopolska.pl/publication/102151
44. Część XLIV. Jesień 2017. Śródmieście, Wzdłuż Wisły, Piasek, Nowy Świat, Czarna Wieś, Półwsie Zwierzynieckie, Bielany, Kryspinów, Stradom, Kleparz, Krowodrza, Wesoła, Olsza, Grzegórzki, Dębniak, Zakrzówek, Ludwinów, Pychowice, Tynec.
www.mbc.malopolska.pl/publication/102184
45. Część XLV. Jesień 2017 c.d. Podgórze, KL Płaszów, Wola Duchacka, Płaszów (Bagry), Prokocim, Piaski Wielkie, Rząka.
www.mbc.malopolska.pl/publication/102185

46. Część XLVI. Zima 2017/18. Śródmieście, Piasek, Krowodrza, Zwierzyniec, Przegorzały, Bielany, Balice i Olszanica, Stradom, Kazimierz, Wesoła, Olsza, Grzegórzki, Dąbie, Bieńczyce, Podgórze, Wola Duchacka, Płaszów (Bagry), Prokocim, Piaski Wielkie, Rząka, Krzyszkowice.
www.mbc.malopolska.pl/publication/102192
47. Część XLVII. Wiosna 2018. Śródmieście, Wesoła, Wzdłuż Wisły, Kazimierz, Piasek, Nowy Świat, Czarna Wieś, Półwsie Zwierzynieckie, Podgórze, Olsza, Grzegórzki, Dąbie, Czyżyny.
www.mbc.malopolska.pl/publication/104457
48. Część XLVIII. Wiosna 2018. C.d. Dębniaki, Zakrzówek, Ludwinów, Pychowice, Wola Duchacka, Płaszów (Bagry), Piaski Wielkie, Rząka, Borek Fałęcki, Rajsko, Kosocice.
www.mbc.malopolska.pl/publication/104458
49. Część XLIX. Lato 2018. Planty, Śródmieście, Piasek, Nowy Świat, Wesoła, Olsza, Kazimierz, Jugowice, Skotniki, Kleszczów, Chełm, Mydlniki, Bronowice Wielkie, Podgórze, Wola Duchacka, Płaszów, Piaski Wielkie, Rząka, Czyżyny, Grębałów, Bieńczyce, Krzesławice, Lubocza, Wadów, Mogiła, Pleszów, Branice, Przewóz.
www.mbc.malopolska.pl/publication/104012
50. Część L. Jesień 2018. Śródmieście, Wzdłuż Wisły, Kleparz, Piasek, Nowa Wieś, Czarna Wieś, Półwsie Zwierzynieckie, Zwierzyniec, Wola Justowska, Bronowice Wielkie, Wesoła, Olsza, Grzegórzki, Dąbie, Bieńczyce.
www.mbc.malopolska.pl/publication/113128
51. Część LI. Jesień c.d. Dębniaki, Zakrzówek, Ludwinów, Pychowice, Kazimierz, Stradom, Podgórze, Wola Duchacka, Płaszów (Bagry), Prokocim, Piaski Wielkie, Rząka, Kurdwanów, Łagiewniki, Jugowice i Kosocice.
www.mbc.malopolska.pl/publication/113129
52. Część LII. Zima 2018/2019. Śródmieście, Kleparz, Wesoła, Olsza, Grzegórzki, Dąbie, Bieńczyce, Piasek, Nowy Świat, Półwsie Zwierzynieckie, Zwierzyniec, Zakrzówek, Ludwinów, Kazimierz, Stradom, Podgórze, Wola Duchacka, Płaszów, Prokocim, Piaski Wielkie i Rząka.
www.mbc.malopolska.pl/publication/113130
53. Część LIII. Przedwiośnie i wiosna 2019. Śródmieście, wzdłuż Wisły, Kleparz, Wesoła, Olsza, Grzegórzki, Dąbie, Piasek, Krowodrza, Biały Prądnik, Czarna Wieś, Półwsie Zwierzynieckie, Zwierzyniec, Wola Justowska, Bielany, Kryspinów, Olszanica.
www.mbc.malopolska.pl/publication/114436
54. Część LIV. Przedwiośnie i wiosna 2019. C.d. Kazimierz, Dębniaki, Zakrzówek, Ludwinów, Pychowice, Podgórze, Wola Duchacka, Płaszów (Bagry), Prokocim, Piaski Wielkie, Rząka, Rajsko, Kosocice, Krzyszkowice, Zagórzany.
www.mbc.malopolska.pl/publication/114437

55. Część LV. Lato 2019. Śródmieście, Kleparz, Wesoła, Piasek, Bronowice Wielkie, Zwierzyniec, Kazimierz, Zakrzówek, Podgórze, Wola Duchacka, Płaszów, Piaski Wielkie, Rząka, Krzyszkowice.
www.mbc.malopolska.pl/publication/115524
56. Część LVI. Jesień 2019. Śródmieście, Wzdłuż Wisły, Kleparz, Piasek, Nowa Wieś, Czarna Wieś, Półwie Zwierzynieckie, Zwierzyniec, Wola Justowska, Bronowice Wielkie, Wesoła, Olsza, Grzegórzki, Dąbie, Bieńczyce.
www.mbc.malopolska.pl/publication/119041
57. Część LVII. Zima 2019/2020. Planty, Śródmieście, Piasek, Zwierzyniec, Wesoła, Olsza, Grzegórzki, Dąbie, Zakrzówek, Dębniaki, Pychowice, Kostrze, Podgórze, Wola Duchacka, Płaszów, Prokocim, Piaski Wielkie, Rząka.
www.mbc.malopolska.pl/publication/131157
58. Część LVIII. Przedwiośnie i wiosna 2020. Śródmieście, Kleparz, Piasek, Nowy Świat, Czarna Wieś, Półwie Zwierzynieckie, Zwierzyniec, Bielany i Las Wolski, Olsza, Grzegórzki, Dębniaki, Zakrzówek, Pychowice, Podgórze, Wola Duchacka (KL Płaszów), Płaszów (Bagry), Prokocim, Piaski Wielkie, Rząka.
www.mbc.malopolska.pl/publication/131175
59. Część LIX. Lato 2020. Śródmieście, Piasek, Nowy Świat, Czarna Wieś, Półwie Zwierzynieckie, Kleparz, Wesoła, Podgórze, Wola Duchacka, Płaszów.
60. Część LX. Jesień 2020. Planty, Śródmieście, Wesoła, Piasek, Czarna Wieś, Krowodrza, Bronowice Wielkie, Dębniaki, Zakrzówek, Podgórze, Łagiewniki, Wola Duchacka, Płaszów, Prokocim, Piaski Wielkie, Rząka, Jugowice i Swoszowice.
www.mbc.malopolska.pl/publication/131380
61. Część LXI. Zima 2020/2021. Półwie Zwierzynieckie, Czarna Wieś, Bronowice Małe, Bronowice Wielkie, Mydlniki, Bieńczyce, Nad Wisłą i wokół Wawelu, Zakrzówek, Ludwinów, Podgórze, Wola Duchacka, Prokocim, Piaski Wielkie, Rząka.
www.mbc.malopolska.pl/publication/131381

A.III.6. Drzwi krakowskich kamienic czynszowych i domów podmiejskich

1. Część I. Piasek i Nowy Świat.
www.mbc.malopolska.pl/publication/69109
2. Część II. Śródmieście, Stradom, Kazimierz, Wesoła, Dębniaki i Podgórze
www.mbc.malopolska.pl/publication/69110
3. Część III. Śródmieście (c.d.), Piasek (c.d.), podmiejski Kraków.
www.mbc.malopolska.pl/publication/69430
4. Część IV. Śródmieście (c.d.), Kleparz, Wesoła (c.d.).
www.mbc.malopolska.pl/publication/71803

5. Część V. Śródmieście, Piasek, Kleparz i Wesola – uzupełnienia.
www.mbc.malopolska.pl/publication/72474
6. Część VI. Wesola, Stradom i Kazimierz (c.d.) oraz podmiejska Krowodrza.
www.mbc.malopolska.pl/publication/730887
7. Część VII. Piasek, Wesola, Kazimierz i Podgórze – uzupełnienia.
www.mbc.malopolska.pl/publication/73088
8. Część VIII. Piasek – uzupełnienia.
www.mbc.malopolska.pl/publication/73717

A.III.7. Detale krakowskich czynszówek i domów. Wybrane drzwi i portale, klamki, okna i obramienia, witraże i figury naścienne.

1. Część I. Zabytkowe Śródmieście.
www.mbc.malopolska.pl/publication/88307
2. Część II. Kleparz, Stradom, Kazimierz, Wesola, Piasek i Nowy Świat.
www.mbc.malopolska.pl/publication/88308
3. Część III. Kalejdoskop krakowski i Kraków podmiejski.
www.mbc.malopolska.pl/publication/89316
4. Część IV. Śródmieście, Wesola, Kleparz, Piasek, Stradom, Podgórze, podmiejska Mogiła.
www.mbc.malopolska.pl/publication/90757
5. Część V. Śródmieście, Wesola, Piasek, Nowy Świat, Czarna Wieś, Podgórze. Podmiejski Kraków: Zakrzówek i Wola Duchacka.
www.mbc.malopolska.pl/publication/94203
6. Część VI. Uzupełnienia: Śródmieście, Kleparz, Piasek i Podgórze. Podmiejski Kraków: Krowodrza, Nowa Wieś, Wola Justowska, Zwierzyniec, Zakrzówek, Ludwinów i Tynec.
www.mbc.malopolska.pl/publication/96154
7. Część VII. Śródmieście, Piasek, Kazimierz i Podgórze.
www.mbc.malopolska.pl/publication/102182
8. Część VIII. Kraków podmiejski. Czarna Wieś, Półwsie Zwierzynieckie, Zwierzyniec, Wola Justowska, Przegorzały, Warszawskie, Grzegórzki, Dąbie, Bieńczyce, Krzesławice i Mogiła, Dębniki, Zakrzówek, Ludwinów, Płaszów i Prokocim.
www.mbc.malopolska.pl/publication/102183
9. Część IX. Wesola i Kraków podmiejski: Jugowice, Łęg, Bieńczyce, Krzesławice, Mogiła, Grębałów, Lubocza, Wadów, Pleszów, Branice i Przewóz
www.mbc.malopolska.pl/publication/102191
10. Część X. Kalejdoskop Krakowski. Śródmieście, Kleparz, Wesola, Grzegórzki, Dąbie, Piasek, Bronowice Wielkie, Zwierzyniec, Wola Justowska, Kazimierz, Podgórze, Prokocim, Wola Duchacka, Jugowice, „Chałupa u Szpinaka”.
www.mbc.malopolska.pl/publication/113131
11. Część XI. Zdjęcia i wspomnienia Stanisławy Markowskiej dotyczące kamienicy Louisów.
www.mbc.malopolska.pl/publication/113132

A.III.8. Migawki z Cmentarza Rakowickiego

1. Część I. 21.02.2009 – 14.04.2017
www.mbc.malopolska.pl/publication/102198
2. Część II. 18.10.2017 – 13.04.2018
www.mbc.malopolska.pl/publication/102200
3. Część III. 16.10.2018 – 23.12.2018
www.mbc.malopolska.pl/publication/1044590
4. Część IV. Uzupełnienia z lat 2007-2013 oraz zdjęcia od 17.04.2019-01.11.2019
www.mbc.malopolska.pl/publication/116550
5. Część V. Zdjęcia od 25.12.2019 do 10.06.2020
www.mbc.malopolska.pl/publication/131177

A.III.9. Krakowskie i podkrakowskie jeziora, stawy, rozlewiska i mokradła

1. Część I.
Dawna plaża pod Wawelem, Planty, Bronowice Wielkie, Czarna Wieś, Błonia, Zwierzyniec, Mydlniki i Kryspinów, Zakrzówek, Ludwinów, pogranicze Pychowic i Bodzowa, pychowickie łąki, Przegorzały i Bielany, posolvay'owskie stawy w Borku Fałęckim, okolice Bonarki, kamieniołom Libana, teren KL Płaszów, Bagry, nabrzeże Wisły w Rybitwach i Płaszowie, Dąbie, łąki mogiłskie, Bieńczyce i Olsza.
www.mbc.malopolska.pl/publication/74564
2. Część II.
Parki: w Nowym i Starym Prokocimiu, Wola Duchacka, Piaski Wielkie, Rząka, Krzyszkowice, Rajska, Kosocice, Barycz i Wieliczka.
www.mbc.malopolska.pl/publication/74567

A.III.10. Liczne albumy o Krakowie i jego okolicach opublikowane na mojej stronie serwisu społecznościowego Facebook:
<http://pl-pl.facebook.com/people/Leszek-Grabowski/100000321665908>

B. Opracowania dotyczące Ziemi Gdowskiej

B.I. Sagi i historie rodzinne

1. Saga rodu Grabowskich z Bilczyc i Liplasa koło Gdowa. Edycja XVIII uzup.
www.mbc.malopolska.pl/publication/8610
2. Saga rodu Chanków i Kędrynów z Podolan i okolic Gdowa. Edycja VI uzup.
www.mbc.malopolska.pl/publication/10372
3. Szkic do historii badań nad drzewem genealogicznym rodu Chanków z Podolan i okolic Gdowa.
www.mbc.malopolska.pl/publication/14677
4. Notka o rodach: Kaletów – „Wójcioków”, Augustynków – „Frysiów” i Mrozowskich z Bilczyc koło Gdowa. Edycja X.
www.mbc.malopolska.pl/publication/13924

B.II. Albumy o Ziemi Gdowskiej

B.II.1. Gdów i jego okolice – odchodzący świat

1. Część I. Gdów, Bilczyce, Liplas, Podolany, Wola Zręczycka, Jaroszkówka, Lipnica Murowana. Edycja II.
www.mbc.malopolska.pl/publication/15443
2. Część II. Gdów, Przebieczany, Marszowice, Jaroszkówka, Kobylec, Klęczana, Wola Zręczycka.
www.mbc.malopolska.pl/publication/15730
3. Część III. Wiatowice, Niegowić, Marszowice, Bilczyce, Gdów, Grzybowa, Zręczyce, Wola Zręczycka, Klęczana, Łapanów, Szlak Papieski - odcinek od Klęczany do Łapanowa. Edycja II.
www.mbc.malopolska.pl/publication/15731
4. Część IV. Bilczyce, Gdów, Podolany, Wola Zręczycka i Zręczyce. Edycja II.
www.mbc.malopolska.pl/publication/17022
5. Część V. Bilczyce, Liplas, Niegowić, Gdów i Grzybowa.
www.mbc.malopolska.pl/publication/17844
6. Część VI. Zagórzany, Gdów, Podolany, Jaroszkówka, Wieniec, Nieznanowice, Marszowice, Bilczyce i Łazany.
www.mbc.malopolska.pl/publication/21257
7. Część VII. Lednica Górna, Trąbki, Łazany Bilczyce, Gdów, Marszowice, Wola Zręczycka i Zagórzany.
www.mbc.malopolska.pl/publication/24065
8. Część VIII. Łazany, Gdów, Niegowić, Krakuszowice, Grodkowice, Klęczana, Kobylec i Łapanów
www.mbc.malopolska.pl/publication/56963
9. Część IX. Nieznanowice, Pierzchów, Cichawa. Szlak Papieski – odcinek od Niegowici do granic Klęczany.
www.mbc.malopolska.pl/publication/58646

10. Część X. Łazany, Bilczyce, Gdów, Pierzchów, Niegowić i Wiatowice. Edycja II.
www.mbc.malopolska.pl/publication/61319
11. Część XI. Jawczyce, Liplas, Gdów, Wola Zręczycka, Kobylec; wybrane archiwalia.
www.mbc.malopolska.pl/publication/77982
12. Część XII. Gdów, Marszowice, Jaroszkówka, Kobylec; kilka wyburzonych już chałup z Gdowa, Marszowic i Kobylca. Edycja II.
www.mbc.malopolska.pl/publication/85467
13. Część XIII. Rekonesans po Gdowie a.d. 2015, Bilczyce, Jawczyce, Podolany, Wola Zręczycka, Marszowice. Edycja IV.
www.mbc.malopolska.pl/publication/94401
14. Część XIV. Muzeum Dwór Feillów w Woli Zręczyckiej koło Gdowa, jego historia, otoczenie i okolica. Zagórzany. Edycja II.
www.mbc.malopolska.pl/publication/98706
15. Część XV. Podolany i ich otoczenie.
www.mbc.malopolska.pl/publication/119043

C. Budownictwo ludowe, małomiasteczkowe i dworskie oraz kapliczki i inne pamiątki Ziemi Krakowskiej

1. Część I. Gdów. Edycja III.
www.mbc.malopolska.pl/publication/94399
2. Część II. Bilczyce, Jawczyce, Grzybowa, Łazany, Zręczyce, Wola Zręczycka, Edycja II.
www.mbc.malopolska.pl/publication/94400
3. Część III. Dobczyce i ich okolice.
www.mbc.malopolska.pl/publication/99109
4. Część IV. Bochnia i jej okolice.
www.mbc.malopolska.pl/publication/102150
5. Część V. Lanckorona i jej okolice: Izdebnik i Krzywaczka.
www.mbc.malopolska.pl/publication/113133
6. Część VI. Orawski Park Etnograficzny w Zubrzycy Górnej.
www.mbc.malopolska.pl/publication/114434
7. Część VII. Nadwiślański Park Etnograficzny w Wygielzowie.
www.mbc.malopolska.pl/publication/114435
8. Część VIII. Lipnica Murowana, Lipnica Dolna i Górna.
www.mbc.malopolska.pl/publication/115508
9. Część IX. Łapanów i jego okolice.
www.mbc.malopolska.pl/publication/119042
10. Część X. Ojców.
www.mbc.malopolska.pl/publication/131155
11. Część XI. Niegowić i jej okolica: Liplas, Wiatowice, Krakuszowice, Cichawa, Grodkowice, Pierzchów, Nieznanowice i Marszowice.
www.mbc.malopolska.pl/publication/131156

D. Opracowania dotyczące Ziemi Krakowskiej.

D.I. Dawny świat okolic Krakowa

1. Część I. Dobczyce i Dziekanowice. Edycja II.
www.mbc.malopolska.pl/publication/19619
2. Część II. Wieliczka i Rożnowa.
www.mbc.malopolska.pl/publication/19620
3. Część III. Wieliczka i jej okolice (c.d.). Wieliczka, Czarnochovice, Lednica Górna, Przebieczany, Biskupice, Szczygłów, Surówki – Zabłocie.
www.mbc.malopolska.pl/publication/21938
4. Część IV. Wieliczka i jej okolice (cd). Wieliczka, Krzyszkowice, Lednica Górna, Czarnochovice i Śledziejowice.
www.mbc.malopolska.pl/publication/56793
5. Część V. Łapanów i jego okolice. Łapanów, Kobylec, Jaroszkówka, Szlak Papieski – odcinek od Łapanowa do Kobylca.
www.mbc.malopolska.pl/publication/56794
6. Część VI. Dobczyce i ich okolice (c.d.). Dobczyce i Kornatka. Edycja II.
www.mbc.malopolska.pl/publication/57409
7. Część VII. Mozaika podkrakowska. Edycja III.
Puszcza Niepołomicka i jej okolice, Brzesko Nowe, Pleszów, Kościelniki i Górka Kościelnicza, Zielonki, Korzkiew i ich okolice, Rudawa i jej okolice, Wola Zręczycka i Zagórzany, wokół Dobczyc i Podchybie koło Lanckorony. Dodatek – Podkarpacie, okolice Rzeszowa: Świlcza, Mrowla i Bratkowice.
www.mbc.malopolska.pl/publication/59373
8. Część VIII. Bochnia i jej okolice. Ziemia Tarnowska. Bochnia, Łapczyca, Lipnica Murowana, Jasień Brzeski, Tarnów i Ładna. Cmentarze wojenne o okresie I-ej wojny światowej z okolic Tarnowa. Edycja IV.
www.mbc.malopolska.pl/publication/59639
9. Część IX. Wieliczka i jej okolice (c.d.). Wokół centrum Wieliczki, Krzyszkowice oraz panoramy z Chabrowego Wzgórza, Śledziejowice i Kokotów.
www.mbc.malopolska.pl/publication/62561
10. Część X. Wieliczka i jej okolice (c.d.). Lednica Górna, wokół centrum Wieliczki, Krzyszkowice oraz panoramy z Chabrowego Wzgórza, krajobrazy wokół Baryczy. Edycja II.
www.mbc.malopolska.pl/publication/69387
11. Część XI. Bochnia i jej okolice (c.d.). Bochnia i Łapczyca. Edycja II.
www.mbc.malopolska.pl/publication/70813
12. Część XII. Wieliczka i jej okolice (c.d.). Rekonesans wokół wzgórza Pod Baranem.
www.mbc.malopolska.pl/publication/71484
13. Część XIII. Wieliczka i jej okolice (c.d.). Migawki z Wieliczki. Jeszcze jeden spacer po dawnych Krzyszkowicach.
www.mbc.malopolska.pl/publication/724743

14. Część XIV. Wieliczka i jej okolice c.d. Galicyjskiej Wieliczki ciąg dalszy, Wzgórze Kaim. Edycja II.
www.mbc.malopolska.pl/publication/76407
15. Część XV. Migawki z trasy: Staniątki, Niepołomice, Wola Batorska, Uście Solne, Szczurowa, Żabno, Ujście Jezuickie, Opatowiec, Gręboszów. Cmentarze wojenne i pomniki z okresu I-ej wojny światowej (c.d.): Wola Batorska - Sitowiec, Biskupice Radłowskie, Otfinów, Ujście Jezuickie, Gręboszów. Okolice Brzeska i Tarnowa – uzupełnienia. Edycja II.
www.mbc.malopolska.pl/publication/77197
16. Część XVI. Wieliczka (c.d.) i kalejdoskop podkrakowski. Wielickich widoków ciąg dalszy, Krzyszkowice, Bilczyce, Staniątki, Niepołomice, Podłęże, Zakrzów, Świątyniki Górne, Kryspinów, Aleksandrowice i Kleszczów. Edycja II.
www.mbc.malopolska.pl/publication/96911
17. Część XVII. Cholerzyn, Liszki, Kaszów, Nowa Wieś Szlachecka, Rybna, Przeginia Duchowna, Brodła, Babice, Wygietzów, Marcyporęba, Jawiszowice, Gdów, Marszowice, Podolany, Wola Zręczycka, Zagórzany, Kobylec, Lipnica Górna. Edycja II.
www.mbc.malopolska.pl/publication/115523
18. Część XVIII. Wieliczka, Gdów, Wola Zręczycka, Zagórzany, Kobylec, Piekary i Tyniec, Liszki, Mników i Wyciąże.
www.mbc.malopolska.pl/publication/131260
19. Część XIX. Bronowice Małe i Wielkie, Mydlniki, Kobylany, Balice, Aleksandrowice, Morawica, Olszanica, Chełm, Kryspinów, Cholerzyn, Kaszów, Mników, Czernichów, Jeziorzany, Piekary, Tyniec, Skawina, Radziszów, Biertowice, Kalwaria Zebrzydowska, Bugaj, Świątyniki, Iwanowice, Uście Solne, Niedary, Świniary, Targoszów, Zawoja, Czaniec, Roczyny, Rzyki, Brzeźnica.
www.mbc.malopolska.pl/publication/131261

E. Przydrożne zabytki sztuki sakralnej z rejonów: Krakowa, jego okolic i Ziemi Krakowskiej

E.I. Zabytkowe figury, kapliczki i krzyże przydrożne z rejonu Krakowa i jego okolic.

1. Część I. Dawne przedmieścia Krakowa i podkrakowskie wsie.
www.mbc.malopolska.pl/publication/21231
2. Część II. Centrum Krakowa w obrębie dawnego rdzenia austriackiej twierdzy.
www.mbc.malopolska.pl/publication/21258
3. Część III. Ziemia Krakowska. Wieliczka, Gdów, Dobczyce i ich okolice.
www.mbc.malopolska.pl/publication/21259
4. Część IV. Centrum Krakowa w obrębie dawnego rdzenia austriackiej twierdzy – uzupełnienia.
www.mbc.malopolska.pl/publication/74586
5. Część V. Ziemia Krakowska cd.
Wieliczka i jej okolice, Trąbki, Łazany, Gdów i jego okolice, Szlak Papieski: Niegowić – Marszowice – Klęczana - Kobylec - Łapanów, Łapanów i jego okolice, Niepołomice i ich okolice, Dołęga koło Szczurowej, Kościelniki, Bochnia i jej okolice, Dębno Tarnowskie, Żabno i jego okolice, Wola Pogórska.
www.mbc.malopolska.pl/publication/77198

F. Opracowania dotyczące Podkarpacia

- F.1. Zarys dziejów rodzin Lubasów i Kokoszków ze Świlczy koło Rzeszowa.
www.mbc.malopolska.pl/publication/131173

F.2. Budownictwo ludowe, małomiasteczkowe i dworskie oraz umykające krajobrazy Podkarpacia

1. Część I. Świlcza i jej okolice: Rudna Wielka i Rudna Mała, Mrowla, Trzciana i Bratkowice.
www.mbc.malopolska.pl/publication/131171
2. Część II. Tyczyn i Budziwój.
www.mbc.malopolska.pl/publication/131172

F. Artykuły, audycje radiowe oraz telewizyjne

Głos Wielicki (www.wielicki.glos24.pl)

1. Nr 1 (styczeń 2009) – „Odchodzący świat”.
2. Nr 2 (luty 2009) – „Negatyw na szklanej płytce”.
3. Nr 10 (październik 2009) – „Zapomniany mieszkaniec Bilczyc”; o Franciszku Augustynku – „Antonim Wichurze” - w setną rocznicę jego narodzin.
4. Nr 12 (grudzień 2009) – „Bilczyce z lat mego dzieciństwa”
5. Nr 1 (styczeń 2010) – „Bajeczna chałupa mojej babki z Bilczyc”. Część 1.
6. Nr 2 (luty 2010) – „Bajeczna chałupa mojej babki z Bilczyc”. Część 2.
7. Nr 3 (marzec 2010) – „Bajeczna chałupa mojej babki z Bilczyc”. Część 3.
8. Nr 4 (kwiecień 2010) – „Gdów z lat mojego dzieciństwa - początku lat 60-tych XX-go wieku”. Część 1.
9. Nr 5 (maj 2010) – „Gdów z lat mojego dzieciństwa - początku lat 60-tych XX-go wieku”. Część 2.
10. Nr 6 (czerwiec 2010)– „Tradycja nazw i przezwisk z dawnych Bilczyc”. Część 1.
11. Nr 7 (lipiec 2010) – „Tradycja nazw i przezwisk z dawnych Bilczyc”. Część 2”.
12. Nr 8 (sierpień 2010) – „Moja prababka „Magdusia”. Część 1.
13. Nr 10 (październik 2010) – „Moja prababka „Magdusia”. Część 2.
14. Nr 1 (styczeń 2011). „Wspomnienie Marcina Ciężarka”.
15. Nr 2 (luty 2011). „Jan Kaczmarczyk – zapomniana ofiara zbrodni katyńskiej”.
16. Nr 3 (marzec 2012). „Moja Babcia Bogdzina”.
17. Nr 9 (wrzesień 2012). „Z dziejów dworu w Bilczycach”.

Wiadomości (10.2011)

www.wiadomosci.krakow.pl

O mnie. Barbara Bączek. „Dokumentalista z sercem”

Dziennik Polski (19-20.01.2013)

O mnie. Paulina Polak. „Fotografuje taki Kraków, który powoli przechodzi do przeszłości”.

<http://www.dziennikpolski24.pl/artukul/3214128,fotografuje-krakow-ktory-powoli-odchodzi-do-przeszlosci,id,t.html>

Gazeta Gdowianin

Artykuły i notki na temat Ziemi Gdowskiej, publikowane na internetowej stronie w/w gazety – www.gazetagdowianin.pl, w tym wywiad sprzed wielu lat, udzielony Panu Marcinowi Chytkowskiemu z Fundacji Stryszowianin, opublikowany w internetowej wersji Gazety Gdowianin w październiku roku 2020.

<https://www.gazetagdowianin.pl/wiadomosci-z-gminy-gdow/wywiad-z-leszkiem-grabowskim/>

Krowoderska.pl

Wywiad ze mną Andrzeja Śledzia: „Coś było piękne powinno trwać”, z dnia 14.01.2016 – www.krowoderska.pl
krowoderska.pl/cos-co-bylo-piekne-powinno-trwac/

Dziennik Polski i Dziennik Polski 24 z dnia 29.01.2018

Artykuł Małgorzaty Mrowiec z moimi sugestiami i zdjęciami: „Kraków pilnie potrzebuje skansenu! To ostatni moment na ratowanie ginącej dawnej zabudowy”

http://www.dziennikpolski24.pl/region/kronika-krakowska/a/krakow-pilnie-potrzebuje-skansenu-to-ostatni-moment-na-ratowanie-ginacej-dawnej-zabudowy,12887902/?utm_source=social-media-facebook&utm_medium=przycisk-gora

Dziennik Polski 24 z dnia 14.03.2018.

Artykuł Małgorzaty Mrowiec, ilustrowany moimi zdjęciami: „Piękne stare chałupy znikają z krajobrazu Krakowa. Ktoś zadba o stworzenie skansenu?”

<http://www.dziennikpolski24.pl/region/wiadomosci-krakow/a/piekne-stare-chalupy-znikaja-z-krajobrazu-krakowa-ktos-zadba-o-stworzenie-skansenu,13005674/>

Polskie Radio Kraków

Rozmowa z red. Grzegorzem Krzywakiem o dawnych kąpieliskach w Krakowie (28.06.2017)

<http://www.radiokrakow.pl/wiadomosci/krakow/kapielsko-na-zakrzowku-darmowe-dla-posiadaczy-krakowskiej-karty-miejskiej/>

Polskie Radio Kraków

Moje opowieści o krakowskim Piasku w rozmowie z red. Marzeną Florkowską (05.02-09.02.2018) w programie Pod Lupą

<http://www.radiokrakow.pl/audycje/pod-lupa/pod-lupa-na-krakowskim-piasku/>

Polskie Radio Kraków

Reportaż Grzegorza Krzywaka o fontannach krakowskich – tych dawnych i tych współczesnych (27.02.2018)

<http://www.radiokrakow.pl/wiadomosci/krakow/gdzie-sie-podzialy-krakowskie-fontanny/>

Rajski Piasek – spotkanie w Artotece WBP w Krakowie w dniu 06.03.2018



Relacja na żywo w Youtube

<https://www.youtube.com/watch?v=rG1kpe-cepM&feature=share>

Polskie Radio Kraków – reportaż Magdaleny Zbylut z dnia 28.06.2018.

„Czy powstanie krakowski skansen – pomysł wraca po raz trzeci”.

<http://www.radiokrakow.pl/wiadomosci/krakow/czy-powstanie-krakowski-skansen-pomysl-wraca-po-raz-trzeci-zdjecia/>

TVP Kraków – Kronika Krakowska z dnia 08.07.2008

Reportaż Moniki Dziury: CZY W KRAKOWIE POWSTANIE SKANSEN? TO OSTATNIA SZANSA NA RATUNEK DLA STARYCH CHAŁUP.

<http://krakow.tvp.pl/37999421/czy-w-krakowie-powstanie-skansen-to-ostatnia-szansa-na-ratunek-dla-starych-chalup>

Dziennik Polski z dnia 17.09.2018

Artykuł Magdaleny Mrowiec (z moimi zdjęciami w wersji internetowej)

Skansen: chałupy, karczma, krowy....

<https://dziennikpolski24.pl/skansen-chałupy-karczma-krowy-nowe-muzeum-mogloby-powstac-w-nowej-hucie-za-dwa-lata/ar/13498315>

Radio Kraków – „Urok starych chałup” - reportaż Marzeny Florkowskiej w programie Pod Lupą w dniu 06.05.2019

<http://www.radiokrakow.pl/audycje/pod-lupa/urok-starych-chałup/?fbclid=IwAR1Tdc8v83PGNOJU8I7vIQyVonK-ZodQc18o8CFZXXq0Lk1YsprHGDeYds/>

Reportaż Moniki Dziury z Kroniki Krakowskiej w TVP 3 z dnia 11.11.2019

„Krakowski skansen powstanie w Nowej Hucie”

<https://krakow.tvp.pl/45289207/krakowski-skansen-powstanie-w-nowej-hucie?fbclid=IwAR0n9XtOmfXwjGouGJRQPpoZDdC65FmzZMMkFRVYCOaYcKpxEzRhC16MBok>

Artykuł Małgorzaty Mrowiec z moimi zdjęciami i tekstem w Dzienniku Polskim: „Na tropie Krakowa, którego już.... nie ma. Zobacz, jak zmienił się krajobraz miasta w zaledwie kilkadziesiąt lat”.

https://dziennikpolski24.pl/na-tropie-krakowa-ktorego-juz-nie-ma-zobacz-jak-zmienil-sie-krajobraz-miasta-w-zaledwie-kilkadziesiat-lat-zdjecia/ar/c15-14849361?fbclid=IwAR38luUMHWDjA8AQFwFWRx-1PbVPDJFzChw_0NAN1X53Glxefgcyk6Vjr0

O fontannie prof. Zina w Radio Eska

https://www.eska.pl/krakow/koniec-poniewierki-fontanny-zina-zabytek-stanal-w-parku-jerzmanowskich-aa-MFY1-ZadL-a1qq.html?fbclid=IwAR1a4g-8Srf8xLB_PiOaJJsfVhD694lf3eTCDwE43yDiCz-ONP5dXIA7VEk

**O dramatycznej zabudowie Półwsia Zwierzynieckiego
Kronika Krakowska z dnia 01.06.2020**

<https://www.facebook.com/tvp3krakow/videos/689062808542333/UzpfSTEwMDAwMDMyMTY2NTkwODozMTc5NjY0NjgyMDU0MjIz/>

„Spacer po Garbarach”. Moje opowieści o Piasku sprzed 60 lat – pięcioczęściowy film, który powstał na zamówienie Muzeum Krakowa w ramach projektu realizowanego przez Dom Zwierzyniecki: „Zwierzyniec zaprasza Garbary”.

Część I.

<https://www.facebook.com/watch/?v=294634634941344>

Część II

<https://www.facebook.com/watch/?v=350540442612113>

Część III

<https://www.facebook.com/watch/?v=791311341611557>

Część IV

<https://www.facebook.com/watch/?v=988264891624351>

Część V

<https://www.facebook.com/watch/?v=3116460041801936>

„Coraz bliżej skansenu” reportaż Moniki Dziury w Kronice Krakowskiej na antenie TVP 3 Kraków w dniu 01.09.2020

<https://krakow.tvp.pl/49665568/coraz-blizej-powstania-skansenu-w-krakowie?fbclid=IwAR0jE0W0GHAY8uUZYI8DTkc1BweYL1veZIMJzyQVZjCBsVbjtr1mIyDRKmg>

„Przedświąteczny Kraków”, rozmowa z redaktor Marzeną Florkowską z Radio Kraków o realiach Piasku z lat 60.

Audycja Przed Hejnałem z dnia 21.12.2020.

<https://www.radiokrakow.pl/audycje/przy-okazji/przedswiateczny-krakow/>

„Co stanie w krakowskim skansenie?” – reportaż red. Moniki Dziury w Kronice Krakowskiej w TVP 3 Kraków w dniu 22.03.2021

https://krakow.tvp.pl/52916082/co-stanie-w-krakowskim-skansenie?fbclid=IwAR2y6YI504NHbIMXpOXxscGKQ3NQNmkBxXZPHGD_AYHBQrSwm8dyWhcudV8

„Trwa rewitalizacja Parku Jordana w Krakowie – reportaż red. Moniki Dziury w Kronice Krakowskiej w dniu 10.04.2021,

gdzie wyrażam swoje zdanie na temat przyszłości Jordanówki

https://krakow.tvp.pl/53243325/trwa-rewitalizacja-parku-jordana-w-krakowie?fbclid=IwAR3csSwGbxOFoLumuP-y2jlGis5rHV_6OSHlIVWI2oyKUialZzbXLvMVM4g